



quaderni di statistica

COSTRUZIONI

2018

Forlì-Cesena

- * imprese attive per natura giuridica
- * unità locali attive per tipo di unità locale
- * imprese attive per classe di addetti
- * addetti alle imprese attive per classe di addetti

a cura dell'ufficio informazione economica della
**Camera di commercio della Romagna -
Forlì-Cesena e Rimini**

Avvertenze generali e legende

AVVERTENZE GENERALI

FONTE

La fonte dei dati è il Registro delle Imprese tenuto dalla Camera di Commercio della Romagna – Forlì-Cesena e Rimini; la gestione del Registro avviene, come per la totalità delle Camere di Commercio italiane, attraverso l'infrastruttura fornita da INFOCAMERE (Società Consortile delle Camere di Commercio Italiane p. A.); le informazioni inserite dall'Ufficio Registro Imprese camerale alimentano, fra le altre, anche la banca dati **StockView**. I risultati sono poi rielaborati da **SIMET**, un sistema di monitoraggio dell'economia del territorio realizzato dall'Azienda Speciale C.I.S.E. per conto della Camera di Commercio della Romagna – Forlì-Cesena e Rimini, che genera la maggioranza delle tavole di questa pubblicazione.

Naturalmente le tavole riportate di seguito risentono di eventuali limiti della fonte originale e, quindi si rende necessario rammentare le principali disposizioni amministrative inerenti la tenuta del Registro delle Imprese onde meglio interpretarne le risultanze.

CONTENUTO

La disciplina del Registro è contenuta principalmente nell'art. 8 della Legge 29/12/1993 n. 580 e nel DPR 7/12/95 n. 581 e successive modifiche.

L'iscrizione va effettuata alla Camera di Commercio della provincia dove si trova la sede legale dell'impresa e presso le Camere di Commercio dove si trovano altre unità locali.

Sono soggetti all'obbligo dell'iscrizione nel Registro le **imprese** che esercitano:

- 1) un'attività industriale diretta alla produzione di beni e servizi;
- 2) un'attività intermediaria nella circolazione dei beni;
- 3) un'attività di trasporto per terra, per acqua o per aria;
- 4) un'attività bancaria o assicurativa;
- 5) altre attività ausiliarie delle precedenti.

Oltre queste attività la normativa assoggetta all'obbligo anche le attività agricole esercitate dagli imprenditori agricoli di cui all'art. 2135 del Codice Civile e dai coltivatori diretti, con iscrizione nella sezione speciale del Registro.

Restano escluse le attività economiche e professionali per le quali sussiste l'obbligo di iscrizione in Albi tenuti da Ordini e Collegi professionali fatto salvo per le “**società tra avvocati**” di cui al D.Lgs. n. 96/2001 e per le “**società tra professionisti**” (STP), la cui attuale disciplina è contenuta nella Legge 183/2011 e nel regolamento di attuazione emanato con Decreto del Ministero della Giustizia n. 34/2013.

Inoltre la pubblica amministrazione, centrale e periferica, non è sottoposta all'obbligo di iscrizione al Registro Imprese salvo gli **Enti pubblici** aventi per oggetto esclusivo o principale un'**attività commerciale** (art. 2201 del Codice Civile) e le **aziende speciali** degli enti locali che devono essere iscritte nel Registro delle Imprese ai sensi del D.Lgs. 267/2000 (Testo Unico degli enti Locali), vista la loro autonomia imprenditoriale. Le istituzioni degli enti locali, invece, considerata la loro natura di organismo strumentale dell'ente locale per l'esercizio di servizi sociali sono tenute ad iscriversi nel Repertorio Economico amministrativo.

Tali vincoli giuridici trovano riflesso nei dati statistici esposti che, di conseguenza, non comprendono tutte le attività di produzione o di servizio.

A partire dal 2008 l'informazione degli addetti ottenibile dalla banca dati statistica è riferita all'impresa e riguarda tutto il personale occupato nell'impresa stessa in tutte le sue unità locali siano esse situate sul territorio provinciale o in altre province.

Va sottolineato che tale informazione è raccolta tramite autodichiarazione da parte delle imprese ed aggiornata trimestralmente con sistemi automatici di incrocio con l'archivio dell'INPS. Nel corso degli anni questo incrocio è divenuto sempre più accurato e tempestivo tuttavia comporta ancora errori di stima. In primo luogo, in assenza di aggiornamento da INPS o dall'impresa, i

valori degli addetti registrati negli anni precedenti non vengono cancellati e continuano ad essere conteggiati qualora l'impresa risulti ancora attiva. Va detto che dalla fine del 2014 è già possibile individuare gli addetti nei vari comuni in cui l'impresa opera, ma nella stesura di questo elaborato non si è ritenuto opportuno modificare la reportistica. Gli addetti sono quindi attribuiti tutti alla sede dell'impresa e non distribuiti nelle varie unità locali dove essi effettivamente lavorano.

E' altresì importante sottolineare che i dati qui riportati non sono direttamente confrontabili con quelli ISTAT (Censimento Generale dell'Industria, dell'Agricoltura ecc.) oltre che per le differenti date di rilevazione e diversi criteri di individuazione e localizzazione delle imprese, anche per la sostanziale diversità del campo di osservazione dei fenomeni.

DEFINIZIONI

"Per **impresa (ditta)** si intende l'organizzazione di un'attività economica esercitata con carattere professionale al fine della produzione o dello scambio di beni o servizi. Le imprese possono essere unilocalizzate, costituite, cioè, da una sola unità locale o plurilocalizzate, costituite da due o più unità locali delle quali una coincidente con la sede dell'impresa." (ISTAT). Le imprese plurilocalizzate in più province sono conteggiate una sola volta ed attribuite alla provincia nella quale l'iniziativa imprenditoriale ha la sede legale.

"Per **unità locale** si intende l'impianto (o corpo di impianti) situato in un dato luogo e variamente denominato (stabilimento, laboratorio, negozio, ristorante, albergo, bar, ufficio, ecc.) in cui viene effettuata la produzione o la distribuzione di beni o la prestazione di servizi" (ISTAT).

"Gli **addetti** sono costituiti dalle persone indipendenti e dipendenti, occupate nelle unità locali" (ISTAT). Nel Registro delle Imprese gli addetti sono riferiti all'impresa.

DESCRIZIONE DELLE TABELLE

Per aiutare il lettore si riporta di seguito la descrizione delle singole tabelle indicandone il contenuto e le principali avvertenze.

Dall'edizione 2009 si è adottata la classificazione delle attività economiche **ATECO 2007** al posto dell'ATECO2002 utilizzata in precedenza; per questa ragione i valori riportati non possono essere confrontati direttamente con la serie precedente. Le attività economiche sono raggruppate per sezione (una lettera), divisione (due cifre), gruppo (tre cifre) e classe (quattro cifre).

Le tabelle presentano diverse abbreviazioni e pertanto si è ritenuto utile riportare nelle pagine seguenti la classificazione delle attività economiche adottata con la descrizione completa e lo schema di raggruppamento dei comuni per aree geografiche.

Le imprese che non hanno descritto nel dettaglio l'attività svolta sono state conteggiate in gruppi con estensione numerica .0 e con la stessa etichetta della divisione corrispondente; così ad esempio il gruppo "A.01.0 Agricoltura, caccia e relativi servizi" è da intendersi come il gruppo delle imprese della divisione "A.01 Agricoltura, caccia e relativi servizi" che svolgono attività non meglio specificata e che, quindi, non è stato possibile assegnare agli altri gruppi.

Le tabelle del presente volume sono:

TAB. CS.01.xx - Numero delle imprese attive suddivise per natura giuridica, per divisione, gruppo e per comune o aggregazione territoriale.

TAB. CS.02.xx - Numero delle unità locali delle imprese attive suddivise per tipo di unità locale, per divisione, gruppo e per comune o aggregazione territoriale. Nella colonna "sedi" sono riportate le imprese che hanno la sede principale in provincia e in "unità locali con sede in provincia" le altre unità locali provinciali delle imprese riportate nella prima colonna; "prime unità locali con sede fuori provincia" è da intendersi come il numero delle imprese con sede in altre province e localizzate anche a Forlì-Cesena mentre le "altre unità locali" sono le localizzazioni che non rientrano nei casi precedenti e nella quasi totalità rappresentano le unità locali (diverse dalla prima) di imprese con sede non in provincia. Si tenga presente che non sono comprese le unità locali delle imprese con sede in provincia localizzate in altri territori.

TAB. CS.03.xx - Numero delle imprese attive suddivise per classi di addetti, per divisione, gruppo e per comune o aggregazione territoriale. In relazione ad un certo numero di imprese non si dispone del numero degli addetti: questi casi vengono conteggiati nella prima colonna (0 addetti) assieme a quelli in cui effettivamente non ci sono addetti. L'ultima classe di addetti riportata in questa tavola (più di 250 addetti) è stata ottenuta sommando le numerose classi fornite da Stock View in quanto tale dettaglio è risultato eccessivo per la struttura economica provinciale. Tutte le informazioni sul numero degli addetti sono state raccolte nelle tabb. CS.04.xx.

TAB. CS.04.xx - Numero degli addetti alle imprese attive suddivisi per classi di addetti, per divisione, gruppo e per comune o aggregazione territoriale. Tutte le informazioni sul numero delle imprese sono state raccolte nelle tabb. CS.03.xx.

Per quanto attiene l'analisi effettuata non è stato possibile, per ovvi motivi di spazio, fornire tutti i dati con il massimo dettaglio ma si è ritenuto opportuno valutare, da caso a caso, secondo la seguente priorità:

- 1) totale per divisione (primi due numeri della classificazione ATECO 2007);
- 2) totale per gruppo (primi tre numeri della classificazione ATECO 2007);
- 3) totale per territorio (comune ed aggregazione territoriale);
- 4) totale di ogni divisione significativa per territorio;
- 5) totale di ogni gruppo significativo per territorio;

Per divisione e gruppo “significativo” si intende che comprenda almeno 20 imprese ed almeno 200 addetti.

Ulteriori dettagli sono reperibili nel volume “Attività economiche” della medesima serie “Quaderni di statistica”.

Legenda delle attività economiche per sezioni in codifica Ateco 2007

- A - Agricoltura, silvicoltura e pesca
- B - Estrazione di minerali da cave e miniere
- C - Attività manifatturiere
- D - Fornitura di energia elettrica, gas, vapore e aria condizionata
- E - Fornitura di acqua; reti fognarie, attività di gestione dei rifiuti e risanamento
- F - Costruzioni
- G - Commercio all'ingrosso e al dettaglio; riparazione di autoveicoli e motocicli
- H - Trasporto e magazzinaggio
- I - Attività dei servizi di alloggio e di ristorazione
- J - Servizi di informazione e comunicazione
- K - Attività finanziarie e assicurative
- L - Attività immobiliari
- M - Attività professionali, scientifiche e tecniche
- N - Noleggio, agenzie di viaggio, servizi di supporto alle imprese
- O - Amministrazione pubblica e difesa; assicurazione sociale obbligatoria
- P - Istruzione
- Q - Sanità e assistenza sociale
- R - Attività artistiche, sportive, di intrattenimento e divertimento
- S - Altre attività di servizi
- T - Attività di famiglie e convivenze come datori di lavoro per personale domestico; produzione di beni e servizi indifferenziati per uso proprio da parte di famiglie e convivenze
- U - Organizzazioni ed organismi extraterritoriali
- X - Imprese non classificate

Legenda delle attività economiche per divisioni e gruppi della sezione F in codifica Ateco 2007

F - Costruzioni

F 41 - Costruzione di edifici

- F 41.0 - Costruzione di edifici
- F 41.1 - Sviluppo di progetti immobiliari
- F 41.2 - Costruzione di edifici residenziali e non residenziali

F 42 - Ingegneria civile

- F 42.0 - Ingegneria civile
- F 42.1 - Costruzione di strade e ferrovie
- F 42.2 - Costruzione di opere di pubblica utilità
- F 42.9 - Costruzione di altre opere di ingegneria civile

F 43 - Lavori di costruzione specializzati

- F 43.0 - Lavori di costruzione specializzati
- F 43.1 - Demolizione e preparazione del cantiere edile
- F 43.2 - Installazione di impianti elettrici, idraulici ed altri lavori di costruzione e installazione
- F 43.3 - Completamento e finitura di edifici
- F 43.9 - Altri lavori specializzati di costruzione

Legenda delle aggregazioni territoriali

Forlì-Cesena per Comprensori

Comprensorio di Forlì

Portico e San Benedetto
Premilcuore
Santa Sofia
Castrocaro Terme e Terra del Sole
Civitella di Romagna
Dovadola
Galeata
Meldola
Modigliana
Predappio
Rocca San Casciano
Tredozio
Bertinoro
Forlì
Forlimpopoli

Comprensorio di Cesena

Bagno di Romagna
Verghereto
Borghi
Mercato Saraceno
Montiano
Roncofreddo
Sarsina
Sogliano al Rubicone
Cesena
Cesenatico
Gambettola
Gatteo
Longiano
San Mauro Pascoli
Savignano sul Rubicone

Forlì-Cesena per Altimetrie

Montagna -FC-

Portico e San Benedetto
Premilcuore
Santa Sofia
Bagno di Romagna
Verghereto

Collina -FC-

Castrocaro Terme e Terra del Sole
Civitella di Romagna
Dovadola
Galeata
Meldola
Modigliana
Predappio
Rocca San Casciano
Tredozio
Borghi
Mercato Saraceno
Montiano
Roncofreddo
Sarsina
Sogliano al Rubicone

Pianura -FC-

Bertinoro
Forlì
Forlimpopoli
Cesena
Cesenatico
Gambettola
Gatteo
Longiano
San Mauro Pascoli
Savignano sul Rubicone

Forlì-Cesena per Vallate

Valle del Tramazzo

Modigliana
Tredozio

Valle del Montone

Castrocaro Terme e Terra del Sole
Dovadola
Portico e San Benedetto
Rocca San Casciano

Valle del Rabbi

Predappio
Premilcuore

Valle del Bidente

Civitella di Romagna
Galeata
Meldola
Santa Sofia

Valle del Savio

Bagno di Romagna
Mercato Saraceno
Sarsina
Verghereto

Valle Uso-Rubicone

Borghi
Montiano
Roncofreddo
Sogliano al Rubicone

Valle del Basso Rubicone

Gambettola
Gatteo
Longiano
San Mauro Pascoli
Savignano sul Rubicone

Grandi Centri -FC-

Cesena
Forlì

Comuni di Cintura -FC-

Bertinoro
Cesenatico
Forlimpopoli

Forlì-Cesena per Unioni

U.C. Romagna Forlivese

Bertinoro
Castrocaro Terme e Terra del Sole
Civitella di Romagna
Dovadola
Forlì
Forlimpopoli
Galeata
Meldola
Modigliana
Portico e San Benedetto
Predappio
Premilcuore
Rocca San Casciano
Santa Sofia
Tredozio

U.C. Valle del Savio

Bagno di Romagna
Cesena
Mercato Saraceno
Montiano
Sarsina
Verghereto

U.C. Rubicone Mare

Borghi

Cesenatico
Gambettola
Gatteo
Longiano
Roncofreddo
San Mauro Pascoli
Savignano sul Rubicone
Sogliano al Rubicone

Forlì-Cesena per Vocazioni turistiche

Comuni Marittimi -FC-

Cesenatico
Gatteo
San Mauro Pascoli
Savignano sul Rubicone

Comuni Termali

Bagno di Romagna
Bertinoro
Castrocaro Terme e Terra del Sole



Imprese attive per natura giuridica

TAB. CS.01.01 - Imprese attive per natura giuridica e divisione Ateco - F - Costruzioni
 Forlì-Cesena - Situazione al 31/12/2018

	Imprese individuali	Società di persone	Società di capitale	Consorzi	Cooperative	Altre forme	Totale
F 41 - Costruzione di edifici.....	444	359	483	7	19	3	1.315
F 42 - Ingegneria civile.....	21	12	27	7	1	7	75
F 43 - Lavori di costruzione.. ..	3.306	469	359	2	28	5	4.169
F - Costruzioni.....	3.771	840	869	16	48	15	5.559

Fonte: StockView - Infocamere

Elaborazione: SIMET - Camera di commercio della Romagna - Forlì-Cesena e Rimini

TAB. CS.01.02 - Imprese attive per natura giuridica e gruppo Ateco - F - Costruzioni
 Forlì-Cesena - Situazione al 31/12/2018

	Imprese individuali	Società di persone	Società di capitale	Consorzi	Cooperative	Altre forme	Totale
F 41.0 - Costruzione di edifici.....	0	1	1	0	0	0	2
F 41.1 - Sviluppo di progett..	4	33	54	2	3	1	97
F 41.2 - Costruzione di edif..	440	325	428	5	16	2	1.216
F 42.0 - Ingegneria civile.....	0	0	0	1	0	0	1
F 42.1 - Costruzione di stra..	13	8	17	2	0	5	45
F 42.2 - Costruzione di oper..	8	4	6	3	0	0	21
F 42.9 - Costruzione di altr..	0	0	4	1	1	2	8
F 43.0 - Lavori di costruzio..	0	0	0	0	0	0	0
F 43.1 - Demolizione e prepa..	58	38	22	0	1	1	120
F 43.2 - Installazione di im..	726	235	169	0	14	1	1.145
F 43.3 - Completamento e fin..	2.375	149	127	2	9	1	2.663
F 43.9 - Altri lavori specia..	147	47	41	0	4	2	241
F - Costruzioni.....	3.771	840	869	16	48	15	5.559

Fonte: StockView - Infocamere

Elaborazione: SIMET - Camera di commercio della Romagna - Forlì-Cesena e Rimini

TAB. CS.01.03 - Imprese attive per natura giuridica e territorio - F - Costruzioni
Forlì-Cesena - Situazione al 31/12/2018

	Imprese individuali	Società di persone	Società di capitale	Consorzi	Cooperative	Altre forme	Totale
Bagno di Romagna.....	58	26	12	0	0	1	97
Bertinoro.....	79	23	16	0	0	1	119
Borghi.....	42	4	3	0	0	0	49
Castrocaro Terme e Terra del.....	95	6	5	0	0	1	107
Cesena.....	715	187	250	5	10	3	1.170
Cesenatico.....	349	80	55	0	3	0	487
Civitella di Romagna.....	61	7	8	0	0	0	76
Dovadola.....	20	4	1	1	0	0	26
Forlì.....	1.040	194	296	6	23	9	1.568
Forlimpopoli.....	80	17	38	2	1	0	138
Galeata.....	21	7	3	0	0	0	31
Gambettola.....	121	41	21	0	1	0	184
Gatteo.....	138	11	12	0	0	0	161
Longiano.....	82	25	14	0	1	0	122
Meldola.....	154	22	10	0	0	0	186
Mercato Saraceno.....	70	29	15	0	1	0	115
Modigliana.....	48	12	3	0	0	0	63
Montiano.....	19	5	3	0	0	0	27
Portico e San Benedetto.....	12	1	1	0	0	0	14
Predappio.....	47	16	9	0	0	0	72
Premilcuore.....	4	1	0	0	0	0	5
Rocca San Casciano.....	21	1	1	0	0	0	23
Roncofreddo.....	38	9	3	0	1	0	51
San Mauro Pascoli.....	145	28	20	0	0	0	193
Santa Sofia.....	23	4	1	1	0	0	29
Sarsina.....	25	9	7	0	0	0	41
Savignano sul Rubicone.....	198	52	52	1	7	0	310
Sogliano al Rubicone.....	37	13	6	0	0	0	56
Tredozio.....	12	2	0	0	0	0	14
Verghereto.....	17	4	4	0	0	0	25
Forlì-Cesena.....	3.771	840	869	16	48	15	5.559
Comprensorio di Forlì.....	1.717	317	392	10	24	11	2.471
Comprensorio di Cesena.....	2.054	523	477	6	24	4	3.088
Montagna Forlivese.....	39	6	2	1	0	0	48
Collina Forlivese.....	479	77	40	1	0	1	598
Pianura Forlivese.....	1.199	234	350	8	24	10	1.825
Montagna Cesenate.....	75	30	16	0	0	1	122
Collina Cesenate.....	231	69	37	0	2	0	339
Pianura Cesenate.....	1.748	424	424	6	22	3	2.627
Montagna -FC-.....	114	36	18	1	0	1	170
Collina -FC-.....	710	146	77	1	2	1	937
Pianura -FC-.....	2.947	658	774	14	46	13	4.452
Valle del Tramazzo.....	60	14	3	0	0	0	77
Valle del Montone.....	148	12	8	1	0	1	170
Valle del Rabbi.....	51	17	9	0	0	0	77
Valle del Bidente.....	259	40	22	1	0	0	322
Valle del Savio.....	170	68	38	0	1	1	278
Valle Uso-Rubicone.....	136	31	15	0	1	0	183
Valle del Basso Rubicone.....	684	157	119	1	9	0	970
Grandi Centri -FC-.....	1.755	381	546	11	33	12	2.738
Comuni di Cintura -FC-.....	508	120	109	2	4	1	744
Comuni Marittimi -FC-.....	830	171	139	1	10	0	1.151
Comuni Termali.....	232	55	33	0	0	3	323
U.C. Romagna Forlivese.....	1.717	317	392	10	24	11	2.471
U.C. Valle del Savio.....	904	260	291	5	11	4	1.475
U.C. Rubicone Mare.....	1.150	263	186	1	13	0	1.613

Fonte: StockView - Infocamere

Elaborazione: SIMET - Camera di commercio della Romagna - Forlì-Cesena e Rimini

TAB. CS.01.04.01 - Imprese attive per natura giuridica e territorio - F 41 - Costruzione di edifici
Forlì-Cesena - Situazione al 31/12/2018

	Imprese individuali	Società di persone	Società di capitale	Consorzi	Cooperative	Altre forme	Totale
Bagno di Romagna.....	3	9	6	0	0	0	18
Bertinoro.....	7	12	5	0	0	0	24
Borghi.....	2	0	1	0	0	0	3
Castrocaro Terme e Terra del.....	9	2	3	0	0	0	14
Cesena.....	83	77	158	1	4	0	323
Cesenatico.....	29	36	27	0	1	0	93
Civitella di Romagna.....	7	2	7	0	0	0	16
Dovadola.....	3	3	1	0	0	0	7
Forlì.....	131	80	169	4	7	3	394
Forlimpopoli.....	11	5	18	1	1	0	36
Galeata.....	2	2	0	0	0	0	4
Gambettola.....	18	22	9	0	1	0	50
Gatteo.....	7	4	2	0	0	0	13
Longiano.....	15	12	9	0	0	0	36
Meldola.....	29	11	6	0	0	0	46
Mercato Saraceno.....	10	19	6	0	0	0	35
Modigliana.....	6	11	1	0	0	0	18
Montiano.....	3	3	2	0	0	0	8
Portico e San Benedetto.....	3	0	1	0	0	0	4
Predappio.....	9	5	3	0	0	0	17
Premilcuore.....	2	0	0	0	0	0	2
Rocca San Casciano.....	4	0	1	0	0	0	5
Roncofreddo.....	4	1	0	0	1	0	6
San Mauro Pascoli.....	17	9	12	0	0	0	38
Santa Sofia.....	2	0	1	1	0	0	4
Sarsina.....	5	4	4	0	0	0	13
Savignano sul Rubicone.....	16	23	28	0	4	0	71
Sogliano al Rubicone.....	3	6	2	0	0	0	11
Tredozio.....	1	0	0	0	0	0	1
Verghereto.....	3	1	1	0	0	0	5
Forlì-Cesena.....	444	359	483	7	19	3	1.315
Comprensorio di Forlì.....	226	133	216	6	8	3	592
Comprensorio di Cesena.....	218	226	267	1	11	0	723
Montagna Forlivese.....	7	0	2	1	0	0	10
Collina Forlivese.....	70	36	22	0	0	0	128
Pianura Forlivese.....	149	97	192	5	8	3	454
Montagna Cesenate.....	6	10	7	0	0	0	23
Collina Cesenate.....	27	33	15	0	1	0	76
Pianura Cesenate.....	185	183	245	1	10	0	624
Montagna -FC-.....	13	10	9	1	0	0	33
Collina -FC-.....	97	69	37	0	1	0	204
Pianura -FC-.....	334	280	437	6	18	3	1.078
Valle del Tramazzo.....	7	11	1	0	0	0	19
Valle del Montone.....	19	5	6	0	0	0	30
Valle del Rabbi.....	11	5	3	0	0	0	19
Valle del Bidente.....	40	15	14	1	0	0	70
Valle del Savio.....	21	33	17	0	0	0	71
Valle Uso-Rubicone.....	12	10	5	0	1	0	28
Valle del Basso Rubicone.....	73	70	60	0	5	0	208
Grandi Centri -FC-.....	214	157	327	5	11	3	717
Comuni di Cintura -FC-.....	47	53	50	1	2	0	153
Comuni Marittimi -FC-.....	69	72	69	0	5	0	215
Comuni Termali.....	19	23	14	0	0	0	56
U.C. Romagna Forlivese.....	226	133	216	6	8	3	592
U.C. Valle del Savio.....	107	113	177	1	4	0	402
U.C. Rubicone Mare.....	111	113	90	0	7	0	321

Fonte: StockView - Infocamere

Elaborazione: SIMET - Camera di commercio della Romagna - Forlì-Cesena e Rimini

TAB. CS.01.04.02 - Imprese attive per natura giuridica e territorio - F 42 - Ingegneria civile
Forlì-Cesena - Situazione al 31/12/2018

	Imprese individuali	Società di persone	Società di capitale	Consorzi	Cooperative	Altre forme	Totale
Bagno di Romagna.....	0	1	0	0	0	1	2
Bertinoro.....	1	0	1	0	0	0	2
Borghi.....	0	0	0	0	0	0	0
Castrocaro Terme e Terra del.....	0	0	0	0	0	1	1
Cesena.....	0	3	5	4	1	2	15
Cesenatico.....	0	0	2	0	0	0	2
Civitella di Romagna.....	2	1	0	0	0	0	3
Dovadola.....	0	0	0	1	0	0	1
Forlì.....	9	3	11	2	0	3	28
Forlimpopoli.....	4	1	3	0	0	0	8
Galeata.....	0	0	1	0	0	0	1
Gambettola.....	1	0	0	0	0	0	1
Gatteo.....	0	0	0	0	0	0	0
Longiano.....	0	0	0	0	0	0	0
Meldola.....	1	0	0	0	0	0	1
Mercato Saraceno.....	0	0	3	0	0	0	3
Modigliana.....	0	0	0	0	0	0	0
Montiano.....	0	0	0	0	0	0	0
Portico e San Benedetto.....	0	0	0	0	0	0	0
Predappio.....	0	1	0	0	0	0	1
Premilcuore.....	0	0	0	0	0	0	0
Rocca San Casciano.....	1	0	0	0	0	0	1
Roncofreddo.....	0	1	0	0	0	0	1
San Mauro Pascoli.....	0	0	0	0	0	0	0
Santa Sofia.....	2	1	0	0	0	0	3
Sarsina.....	0	0	0	0	0	0	0
Savignano sul Rubicone.....	0	0	1	0	0	0	1
Sogliano al Rubicone.....	0	0	0	0	0	0	0
Tredozio.....	0	0	0	0	0	0	0
Verghereto.....	0	0	0	0	0	0	0
Forlì-Cesena.....	21	12	27	7	1	7	75
Comprensorio di Forlì.....	20	7	16	3	0	4	50
Comprensorio di Cesena.....	1	5	11	4	1	3	25
Montagna Forlivese.....	2	1	0	0	0	0	3
Collina Forlivese.....	4	2	1	1	0	1	9
Pianura Forlivese.....	14	4	15	2	0	3	38
Montagna Cesenate.....	0	1	0	0	0	1	2
Collina Cesenate.....	0	1	3	0	0	0	4
Pianura Cesenate.....	1	3	8	4	1	2	19
Montagna -FC-.....	2	2	0	0	0	1	5
Collina -FC-.....	4	3	4	1	0	1	13
Pianura -FC-.....	15	7	23	6	1	5	57
Valle del Tramazzo.....	0	0	0	0	0	0	0
Valle del Montone.....	1	0	0	1	0	1	3
Valle del Rabbi.....	0	1	0	0	0	0	1
Valle del Bidente.....	5	2	1	0	0	0	8
Valle del Savio.....	0	1	3	0	0	1	5
Valle Uso-Rubicone.....	0	1	0	0	0	0	1
Valle del Basso Rubicone.....	1	0	1	0	0	0	2
Grandi Centri -FC-.....	9	6	16	6	1	5	43
Comuni di Cintura -FC-.....	5	1	6	0	0	0	12
Comuni Marittimi -FC-.....	0	0	3	0	0	0	3
Comuni Termali.....	1	1	1	0	0	2	5
U.C. Romagna Forlivese.....	20	7	16	3	0	4	50
U.C. Valle del Savio.....	0	4	8	4	1	3	20
U.C. Rubicone Mare.....	1	1	3	0	0	0	5

Fonte: StockView - Infocamere

Elaborazione: SIMET - Camera di commercio della Romagna - Forlì-Cesena e Rimini

TAB. CS.01.04.03 - Imprese attive per natura giuridica e territorio - F 43 - Lavori di costruzione specializzati
Forlì-Cesena - Situazione al 31/12/2018

	Imprese individuali	Società di persone	Società di capitale	Consorzi	Cooperative	Altre forme	Totale
Bagno di Romagna.....	55	16	6	0	0	0	77
Bertinoro.....	71	11	10	0	0	1	93
Borghi.....	40	4	2	0	0	0	46
Castrocaro Terme e Terra del.....	86	4	2	0	0	0	92
Cesena.....	632	107	87	0	5	1	832
Cesenatico.....	320	44	26	0	2	0	392
Civitella di Romagna.....	52	4	1	0	0	0	57
Dovadola.....	17	1	0	0	0	0	18
Forlì.....	900	111	116	0	16	3	1.146
Forlimpopoli.....	65	11	17	1	0	0	94
Galeata.....	19	5	2	0	0	0	26
Gambettola.....	102	19	12	0	0	0	133
Gatteo.....	131	7	10	0	0	0	148
Longiano.....	67	13	5	0	1	0	86
Meldola.....	124	11	4	0	0	0	139
Mercato Saraceno.....	60	10	6	0	1	0	77
Modigliana.....	42	1	2	0	0	0	45
Montiano.....	16	2	1	0	0	0	19
Portico e San Benedetto.....	9	1	0	0	0	0	10
Predappio.....	38	10	6	0	0	0	54
Premilcuore.....	2	1	0	0	0	0	3
Rocca San Casciano.....	16	1	0	0	0	0	17
Roncofreddo.....	34	7	3	0	0	0	44
San Mauro Pascoli.....	128	19	8	0	0	0	155
Santa Sofia.....	19	3	0	0	0	0	22
Sarsina.....	20	5	3	0	0	0	28
Savignano sul Rubicone.....	182	29	23	1	3	0	238
Sogliano al Rubicone.....	34	7	4	0	0	0	45
Tredozio.....	11	2	0	0	0	0	13
Verghereto.....	14	3	3	0	0	0	20
Forlì-Cesena.....	3.306	469	359	2	28	5	4.169
Comprensorio di Forlì.....	1.471	177	160	1	16	4	1.829
Comprensorio di Cesena.....	1.835	292	199	1	12	1	2.340
Montagna Forlivese.....	30	5	0	0	0	0	35
Collina Forlivese.....	405	39	17	0	0	0	461
Pianura Forlivese.....	1.036	133	143	1	16	4	1.333
Montagna Cesenate.....	69	19	9	0	0	0	97
Collina Cesenate.....	204	35	19	0	1	0	259
Pianura Cesenate.....	1.562	238	171	1	11	1	1.984
Montagna -FC-.....	99	24	9	0	0	0	132
Collina -FC-.....	609	74	36	0	1	0	720
Pianura -FC-.....	2.598	371	314	2	27	5	3.317
Valle del Tramazzo.....	53	3	2	0	0	0	58
Valle del Montone.....	128	7	2	0	0	0	137
Valle del Rabbi.....	40	11	6	0	0	0	57
Valle del Bidente.....	214	23	7	0	0	0	244
Valle del Savio.....	149	34	18	0	1	0	202
Valle Uso-Rubicone.....	124	20	10	0	0	0	154
Valle del Basso Rubicone.....	610	87	58	1	4	0	760
Grandi Centri -FC-.....	1.532	218	203	0	21	4	1.978
Comuni di Cintura -FC-.....	456	66	53	1	2	1	579
Comuni Marittimi -FC-.....	761	99	67	1	5	0	933
Comuni Termali.....	212	31	18	0	0	1	262
U.C. Romagna Forlivese.....	1.471	177	160	1	16	4	1.829
U.C. Valle del Savio.....	797	143	106	0	6	1	1.053
U.C. Rubicone Mare.....	1.038	149	93	1	6	0	1.287

Fonte: StockView - Infocamere

Elaborazione: SIMET - Camera di commercio della Romagna - Forlì-Cesena e Rimini

TAB. CS.01.05.01 - Imprese attive per natura giuridica e territorio - F 41.1 - Sviluppo di progetti immobiliari
Forlì-Cesena - Situazione al 31/12/2018

	Imprese individuali	Società di persone	Società di capitale	Consorzi	Cooperative	Altre forme	Totale
Bagno di Romagna.....	0	0	1	0	0	0	1
Bertinoro.....	0	0	0	0	0	0	0
Borghi.....	0	0	0	0	0	0	0
Castrocaro Terme e Terra del.....	0	0	0	0	0	0	0
Cesena.....	2	9	19	1	2	0	33
Cesenatico.....	1	2	1	0	0	0	4
Civitella di Romagna.....	0	0	0	0	0	0	0
Dovadola.....	0	0	0	0	0	0	0
Forlì.....	1	12	20	0	1	1	35
Forlimpopoli.....	0	1	7	1	0	0	9
Galeata.....	0	0	0	0	0	0	0
Gambettola.....	0	2	0	0	0	0	2
Gatteo.....	0	0	0	0	0	0	0
Longiano.....	0	0	0	0	0	0	0
Meldola.....	0	2	1	0	0	0	3
Mercato Saraceno.....	0	0	1	0	0	0	1
Modigliana.....	0	1	0	0	0	0	1
Montiano.....	0	0	0	0	0	0	0
Portico e San Benedetto.....	0	0	0	0	0	0	0
Predappio.....	0	0	1	0	0	0	1
Premilcuore.....	0	0	0	0	0	0	0
Rocca San Casciano.....	0	0	0	0	0	0	0
Roncofreddo.....	0	0	0	0	0	0	0
San Mauro Pascoli.....	0	1	0	0	0	0	1
Santa Sofia.....	0	0	0	0	0	0	0
Sarsina.....	0	0	0	0	0	0	0
Savignano sul Rubicone.....	0	3	3	0	0	0	6
Sogliano al Rubicone.....	0	0	0	0	0	0	0
Tredozio.....	0	0	0	0	0	0	0
Verghereto.....	0	0	0	0	0	0	0
Forlì-Cesena.....	4	33	54	2	3	1	97
Comprensorio di Forlì.....	1	16	29	1	1	1	49
Comprensorio di Cesena.....	3	17	25	1	2	0	48
Montagna Forlivese.....	0	0	0	0	0	0	0
Collina Forlivese.....	0	3	2	0	0	0	5
Pianura Forlivese.....	1	13	27	1	1	1	44
Montagna Cesenate.....	0	0	1	0	0	0	1
Collina Cesenate.....	0	0	1	0	0	0	1
Pianura Cesenate.....	3	17	23	1	2	0	46
Montagna -FC-.....	0	0	1	0	0	0	1
Collina -FC-.....	0	3	3	0	0	0	6
Pianura -FC-.....	4	30	50	2	3	1	90
Valle del Tramazzo.....	0	1	0	0	0	0	1
Valle del Montone.....	0	0	0	0	0	0	0
Valle del Rabbi.....	0	0	1	0	0	0	1
Valle del Bidente.....	0	2	1	0	0	0	3
Valle del Savio.....	0	0	2	0	0	0	2
Valle Uso-Rubicone.....	0	0	0	0	0	0	0
Valle del Basso Rubicone.....	0	6	3	0	0	0	9
Grandi Centri -FC-.....	3	21	39	1	3	1	68
Comuni di Cintura -FC-.....	1	3	8	1	0	0	13
Comuni Marittimi -FC-.....	1	6	4	0	0	0	11
Comuni Termali.....	0	0	1	0	0	0	1
U.C. Romagna Forlivese.....	1	16	29	1	1	1	49
U.C. Valle del Savio.....	2	9	21	1	2	0	35
U.C. Rubicone Mare.....	1	8	4	0	0	0	13

Fonte: StockView - Infocamere

Elaborazione: SIMET - Camera di commercio della Romagna - Forlì-Cesena e Rimini

TAB. CS.01.05.02 - Imprese attive per natura giuridica e territorio - F 41.2 - Costruzione di edifici residenziali e non residenziali
Forlì-Cesena - Situazione al 31/12/2018

	Imprese individuali	Società di persone	Società di capitale	Consorzi	Cooperative	Altre forme	Totale
Bagno di Romagna.....	3	9	5	0	0	0	17
Bertinoro.....	7	12	5	0	0	0	24
Borghi.....	2	0	1	0	0	0	3
Castrocaro Terme e Terra del.....	9	2	3	0	0	0	14
Cesena.....	81	68	139	0	2	0	290
Cesenatico.....	28	34	26	0	1	0	89
Civitella di Romagna.....	7	2	7	0	0	0	16
Dovadola.....	3	3	1	0	0	0	7
Forlì.....	130	68	148	4	6	2	358
Forlimpopoli.....	11	4	11	0	1	0	27
Galeata.....	2	2	0	0	0	0	4
Gambettola.....	18	20	9	0	1	0	48
Gatteo.....	7	4	2	0	0	0	13
Longiano.....	15	12	9	0	0	0	36
Meldola.....	29	9	5	0	0	0	43
Mercato Saraceno.....	10	19	5	0	0	0	34
Modigliana.....	6	10	1	0	0	0	17
Montiano.....	3	3	2	0	0	0	8
Portico e San Benedetto.....	3	0	1	0	0	0	4
Predappio.....	9	4	2	0	0	0	15
Premilcuore.....	2	0	0	0	0	0	2
Rocca San Casciano.....	4	0	1	0	0	0	5
Roncofreddo.....	4	1	0	0	1	0	6
San Mauro Pascoli.....	17	8	12	0	0	0	37
Santa Sofia.....	2	0	1	1	0	0	4
Sarsina.....	5	4	4	0	0	0	13
Savignano sul Rubicone.....	16	20	25	0	4	0	65
Sogliano al Rubicone.....	3	6	2	0	0	0	11
Tredozio.....	1	0	0	0	0	0	1
Verghereto.....	3	1	1	0	0	0	5
Forlì-Cesena.....	440	325	428	5	16	2	1.216
Comprensorio di Forlì.....	225	116	186	5	7	2	541
Comprensorio di Cesena.....	215	209	242	0	9	0	675
Montagna Forlivese.....	7	0	2	1	0	0	10
Collina Forlivese.....	70	32	20	0	0	0	122
Pianura Forlivese.....	148	84	164	4	7	2	409
Montagna Cesenate.....	6	10	6	0	0	0	22
Collina Cesenate.....	27	33	14	0	1	0	75
Pianura Cesenate.....	182	166	222	0	8	0	578
Montagna -FC-.....	13	10	8	1	0	0	32
Collina -FC-.....	97	65	34	0	1	0	197
Pianura -FC-.....	330	250	386	4	15	2	987
Valle del Tramazzo.....	7	10	1	0	0	0	18
Valle del Montone.....	19	5	6	0	0	0	30
Valle del Rabbi.....	11	4	2	0	0	0	17
Valle del Bidente.....	40	13	13	1	0	0	67
Valle del Savio.....	21	33	15	0	0	0	69
Valle Uso-Rubicone.....	12	10	5	0	1	0	28
Valle del Basso Rubicone.....	73	64	57	0	5	0	199
Grandi Centri -FC-.....	211	136	287	4	8	2	648
Comuni di Cintura -FC-.....	46	50	42	0	2	0	140
Comuni Marittimi -FC-.....	68	66	65	0	5	0	204
Comuni Termali.....	19	23	13	0	0	0	55
U.C. Romagna Forlivese.....	225	116	186	5	7	2	541
U.C. Valle del Savio.....	105	104	156	0	2	0	367
U.C. Rubicone Mare.....	110	105	86	0	7	0	308

Fonte: StockView - Infocamere

Elaborazione: SIMET - Camera di commercio della Romagna - Forlì-Cesena e Rimini

TAB. CS.01.05.03 - Imprese attive per natura giuridica e territorio - F 42.1 - Costruzione di strade e ferrovie
Forlì-Cesena - Situazione al 31/12/2018

	Imprese individuali	Società di persone	Società di capitale	Consorzi	Cooperative	Altre forme	Totale
Bagno di Romagna.....	0	0	0	0	0	1	1
Bertinoro.....	0	0	0	0	0	0	0
Borghi.....	0	0	0	0	0	0	0
Castrocaro Terme e Terra del.....	0	0	0	0	0	1	1
Cesena.....	0	1	2	1	0	1	5
Cesenatico.....	0	0	1	0	0	0	1
Civitella di Romagna.....	2	1	0	0	0	0	3
Dovadola.....	0	0	0	1	0	0	1
Forlì.....	3	2	7	0	0	2	14
Forlimpopoli.....	4	1	3	0	0	0	8
Galeata.....	0	0	1	0	0	0	1
Gambettola.....	0	0	0	0	0	0	0
Gatteo.....	0	0	0	0	0	0	0
Longiano.....	0	0	0	0	0	0	0
Meldola.....	1	0	0	0	0	0	1
Mercato Saraceno.....	0	0	3	0	0	0	3
Modigliana.....	0	0	0	0	0	0	0
Montiano.....	0	0	0	0	0	0	0
Portico e San Benedetto.....	0	0	0	0	0	0	0
Predappio.....	0	1	0	0	0	0	1
Premilcuore.....	0	0	0	0	0	0	0
Rocca San Casciano.....	1	0	0	0	0	0	1
Roncofreddo.....	0	1	0	0	0	0	1
San Mauro Pascoli.....	0	0	0	0	0	0	0
Santa Sofia.....	2	1	0	0	0	0	3
Sarsina.....	0	0	0	0	0	0	0
Savignano sul Rubicone.....	0	0	0	0	0	0	0
Sogliano al Rubicone.....	0	0	0	0	0	0	0
Tredozio.....	0	0	0	0	0	0	0
Verghereto.....	0	0	0	0	0	0	0
Forlì-Cesena.....	13	8	17	2	0	5	45
Comprensorio di Forlì.....	13	6	11	1	0	3	34
Comprensorio di Cesena.....	0	2	6	1	0	2	11
Montagna Forlivese.....	2	1	0	0	0	0	3
Collina Forlivese.....	4	2	1	1	0	1	9
Pianura Forlivese.....	7	3	10	0	0	2	22
Montagna Cesenate.....	0	0	0	0	0	1	1
Collina Cesenate.....	0	1	3	0	0	0	4
Pianura Cesenate.....	0	1	3	1	0	1	6
Montagna -FC-.....	2	1	0	0	0	1	4
Collina -FC-.....	4	3	4	1	0	1	13
Pianura -FC-.....	7	4	13	1	0	3	28
Valle del Tramazzo.....	0	0	0	0	0	0	0
Valle del Montone.....	1	0	0	1	0	1	3
Valle del Rabbi.....	0	1	0	0	0	0	1
Valle del Bidente.....	5	2	1	0	0	0	8
Valle del Savio.....	0	0	3	0	0	1	4
Valle Uso-Rubicone.....	0	1	0	0	0	0	1
Valle del Basso Rubicone.....	0	0	0	0	0	0	0
Grandi Centri -FC-.....	3	3	9	1	0	3	19
Comuni di Cintura -FC-.....	4	1	4	0	0	0	9
Comuni Marittimi -FC-.....	0	0	1	0	0	0	1
Comuni Termali.....	0	0	0	0	0	2	2
U.C. Romagna Forlivese.....	13	6	11	1	0	3	34
U.C. Valle del Savio.....	0	1	5	1	0	2	9
U.C. Rubicone Mare.....	0	1	1	0	0	0	2

Fonte: StockView - Infocamere

Elaborazione: SIMET - Camera di commercio della Romagna - Forlì-Cesena e Rimini

TAB. CS.01.05.04 - Imprese attive per natura giuridica e territorio - F 42.2 - Costruzione di opere di pubblica utilità

Forlì-Cesena - Situazione al 31/12/2018

	Imprese individuali	Società di persone	Società di capitale	Consorzi	Cooperative	Altre forme	Totale
Bagno di Romagna.....	0	1	0	0	0	0	1
Bertinoro.....	1	0	1	0	0	0	2
Borghi.....	0	0	0	0	0	0	0
Castrocaro Terme e Terra del.....	0	0	0	0	0	0	0
Cesena.....	0	2	3	1	0	0	6
Cesenatico.....	0	0	0	0	0	0	0
Civitella di Romagna.....	0	0	0	0	0	0	0
Dovadola.....	0	0	0	0	0	0	0
Forlì.....	6	1	2	2	0	0	11
Forlimpopoli.....	0	0	0	0	0	0	0
Galeata.....	0	0	0	0	0	0	0
Gambettola.....	1	0	0	0	0	0	1
Gatteo.....	0	0	0	0	0	0	0
Longiano.....	0	0	0	0	0	0	0
Meldola.....	0	0	0	0	0	0	0
Mercato Saraceno.....	0	0	0	0	0	0	0
Modigliana.....	0	0	0	0	0	0	0
Montiano.....	0	0	0	0	0	0	0
Portico e San Benedetto.....	0	0	0	0	0	0	0
Predappio.....	0	0	0	0	0	0	0
Premilcuore.....	0	0	0	0	0	0	0
Rocca San Casciano.....	0	0	0	0	0	0	0
Roncofreddo.....	0	0	0	0	0	0	0
San Mauro Pascoli.....	0	0	0	0	0	0	0
Santa Sofia.....	0	0	0	0	0	0	0
Sarsina.....	0	0	0	0	0	0	0
Savignano sul Rubicone.....	0	0	0	0	0	0	0
Sogliano al Rubicone.....	0	0	0	0	0	0	0
Tredozio.....	0	0	0	0	0	0	0
Verghereto.....	0	0	0	0	0	0	0
Forlì-Cesena.....	8	4	6	3	0	0	21
Comprensorio di Forlì.....	7	1	3	2	0	0	13
Comprensorio di Cesena.....	1	3	3	1	0	0	8
Montagna Forlivese.....	0	0	0	0	0	0	0
Collina Forlivese.....	0	0	0	0	0	0	0
Pianura Forlivese.....	7	1	3	2	0	0	13
Montagna Cesenate.....	0	1	0	0	0	0	1
Collina Cesenate.....	0	0	0	0	0	0	0
Pianura Cesenate.....	1	2	3	1	0	0	7
Montagna -FC-.....	0	1	0	0	0	0	1
Collina -FC-.....	0	0	0	0	0	0	0
Pianura -FC-.....	8	3	6	3	0	0	20
Valle del Tramazzo.....	0	0	0	0	0	0	0
Valle del Montone.....	0	0	0	0	0	0	0
Valle del Rabbi.....	0	0	0	0	0	0	0
Valle del Bidente.....	0	0	0	0	0	0	0
Valle del Savio.....	0	1	0	0	0	0	1
Valle Uso-Rubicone.....	0	0	0	0	0	0	0
Valle del Basso Rubicone.....	1	0	0	0	0	0	1
Grandi Centri -FC-.....	6	3	5	3	0	0	17
Comuni di Cintura -FC-.....	1	0	1	0	0	0	2
Comuni Marittimi -FC-.....	0	0	0	0	0	0	0
Comuni Termali.....	1	1	1	0	0	0	3
U.C. Romagna Forlivese.....	7	1	3	2	0	0	13
U.C. Valle del Savio.....	0	3	3	1	0	0	7
U.C. Rubicone Mare.....	1	0	0	0	0	0	1

Fonte: StockView - Infocamere

Elaborazione: SIMET - Camera di commercio della Romagna - Forlì-Cesena e Rimini

TAB. CS.01.05.05 - Imprese attive per natura giuridica e territorio - F 42.9 - Costruzione di altre opere di ingegneria civile
Forlì-Cesena - Situazione al 31/12/2018

	Imprese individuali	Società di persone	Società di capitale	Consorzi	Cooperative	Altre forme	Totale
Bagno di Romagna.....	0	0	0	0	0	0	0
Bertinoro.....	0	0	0	0	0	0	0
Borghi.....	0	0	0	0	0	0	0
Castrocaro Terme e Terra del.....	0	0	0	0	0	0	0
Cesena.....	0	0	0	1	1	1	3
Cesenatico.....	0	0	1	0	0	0	1
Civitella di Romagna.....	0	0	0	0	0	0	0
Dovadola.....	0	0	0	0	0	0	0
Forlì.....	0	0	2	0	0	1	3
Forlimpopoli.....	0	0	0	0	0	0	0
Galeata.....	0	0	0	0	0	0	0
Gambettola.....	0	0	0	0	0	0	0
Gatteo.....	0	0	0	0	0	0	0
Longiano.....	0	0	0	0	0	0	0
Meldola.....	0	0	0	0	0	0	0
Mercato Saraceno.....	0	0	0	0	0	0	0
Modigliana.....	0	0	0	0	0	0	0
Montiano.....	0	0	0	0	0	0	0
Portico e San Benedetto.....	0	0	0	0	0	0	0
Predappio.....	0	0	0	0	0	0	0
Premilcuore.....	0	0	0	0	0	0	0
Rocca San Casciano.....	0	0	0	0	0	0	0
Roncofreddo.....	0	0	0	0	0	0	0
San Mauro Pascoli.....	0	0	0	0	0	0	0
Santa Sofia.....	0	0	0	0	0	0	0
Sarsina.....	0	0	0	0	0	0	0
Savignano sul Rubicone.....	0	0	1	0	0	0	1
Sogliano al Rubicone.....	0	0	0	0	0	0	0
Tredozio.....	0	0	0	0	0	0	0
Verghereto.....	0	0	0	0	0	0	0
Forlì-Cesena.....	0	0	4	1	1	2	8
Comprensorio di Forlì.....	0	0	2	0	0	1	3
Comprensorio di Cesena.....	0	0	2	1	1	1	5
Montagna Forlivese.....	0	0	0	0	0	0	0
Collina Forlivese.....	0	0	0	0	0	0	0
Pianura Forlivese.....	0	0	2	0	0	1	3
Montagna Cesenate.....	0	0	0	0	0	0	0
Collina Cesenate.....	0	0	0	0	0	0	0
Pianura Cesenate.....	0	0	2	1	1	1	5
Montagna -FC.....	0	0	0	0	0	0	0
Collina -FC.....	0	0	0	0	0	0	0
Pianura -FC.....	0	0	4	1	1	2	8
Valle del Tramazzo.....	0	0	0	0	0	0	0
Valle del Montone.....	0	0	0	0	0	0	0
Valle del Rabbi.....	0	0	0	0	0	0	0
Valle del Bidente.....	0	0	0	0	0	0	0
Valle del Savio.....	0	0	0	0	0	0	0
Valle Uso-Rubicone.....	0	0	0	0	0	0	0
Valle del Basso Rubicone.....	0	0	1	0	0	0	1
Grandi Centri -FC.....	0	0	2	1	1	2	6
Comuni di Cintura -FC.....	0	0	1	0	0	0	1
Comuni Marittimi -FC.....	0	0	2	0	0	0	2
Comuni Termali.....	0	0	0	0	0	0	0
U.C. Romagna Forlivese.....	0	0	2	0	0	1	3
U.C. Valle del Savio.....	0	0	0	1	1	1	3
U.C. Rubicone Mare.....	0	0	2	0	0	0	2

Fonte: StockView - Infocamere

Elaborazione: SIMET - Camera di commercio della Romagna - Forlì-Cesena e Rimini

TAB. CS.01.05.06 - Imprese attive per natura giuridica e territorio - F 43.1 - Demolizione e preparazione del cantiere edile
Forlì-Cesena - Situazione al 31/12/2018

	Imprese individuali	Società di persone	Società di capitale	Consorzi	Cooperative	Altre forme	Totale
Bagno di Romagna.....	3	3	0	0	0	0	6
Bertinoro.....	2	2	3	0	0	1	8
Borghi.....	1	3	2	0	0	0	6
Castrocaro Terme e Terra del.....	4	0	0	0	0	0	4
Cesena.....	3	6	6	0	0	0	15
Cesenatico.....	3	2	0	0	0	0	5
Civitella di Romagna.....	3	0	0	0	0	0	3
Dovadola.....	0	1	0	0	0	0	1
Forlì.....	12	4	3	0	1	0	20
Forlimpopoli.....	1	1	4	0	0	0	6
Galeata.....	0	1	0	0	0	0	1
Gambettola.....	0	2	1	0	0	0	3
Gatteo.....	0	0	0	0	0	0	0
Longiano.....	3	0	0	0	0	0	3
Meldola.....	2	1	0	0	0	0	3
Mercato Saraceno.....	7	3	0	0	0	0	10
Modigliana.....	0	0	0	0	0	0	0
Montiano.....	1	0	0	0	0	0	1
Portico e San Benedetto.....	0	0	0	0	0	0	0
Predappio.....	1	0	0	0	0	0	1
Premilcuore.....	0	1	0	0	0	0	1
Rocca San Casciano.....	2	0	0	0	0	0	2
Roncofreddo.....	3	1	1	0	0	0	5
San Mauro Pascoli.....	0	0	0	0	0	0	0
Santa Sofia.....	1	1	0	0	0	0	2
Sarsina.....	1	0	0	0	0	0	1
Savignano sul Rubicone.....	0	0	0	0	0	0	0
Sogliano al Rubicone.....	1	4	0	0	0	0	5
Tredozio.....	2	0	0	0	0	0	2
Verghereto.....	2	2	2	0	0	0	6
Forlì-Cesena.....	58	38	22	0	1	1	120
Comprensorio di Forlì.....	30	12	10	0	1	1	54
Comprensorio di Cesena.....	28	26	12	0	0	0	66
Montagna Forlivese.....	1	2	0	0	0	0	3
Collina Forlivese.....	14	3	0	0	0	0	17
Pianura Forlivese.....	15	7	10	0	1	1	34
Montagna Cesenate.....	5	5	2	0	0	0	12
Collina Cesenate.....	14	11	3	0	0	0	28
Pianura Cesenate.....	9	10	7	0	0	0	26
Montagna -FC-.....	6	7	2	0	0	0	15
Collina -FC-.....	28	14	3	0	0	0	45
Pianura -FC-.....	24	17	17	0	1	1	60
Valle del Tramazzo.....	2	0	0	0	0	0	2
Valle del Montone.....	6	1	0	0	0	0	7
Valle del Rabbi.....	1	1	0	0	0	0	2
Valle del Bidente.....	6	3	0	0	0	0	9
Valle del Savio.....	13	8	2	0	0	0	23
Valle Uso-Rubicone.....	6	8	3	0	0	0	17
Valle del Basso Rubicone.....	3	2	1	0	0	0	6
Grandi Centri -FC-.....	15	10	9	0	1	0	35
Comuni di Cintura -FC-.....	6	5	7	0	0	1	19
Comuni Marittimi -FC-.....	3	2	0	0	0	0	5
Comuni Termali.....	9	5	3	0	0	1	18
U.C. Romagna Forlivese.....	30	12	10	0	1	1	54
U.C. Valle del Savio.....	17	14	8	0	0	0	39
U.C. Rubicone Mare.....	11	12	4	0	0	0	27

Fonte: StockView - Infocamere

Elaborazione: SIMET - Camera di commercio della Romagna - Forlì-Cesena e Rimini

TAB. CS.01.05.07 - Imprese attive per natura giuridica e territorio - F 43.2 - Installazione di impianti elettrici, idraulici ed altri lavori di costruzione e installazione
Forlì-Cesena - Situazione al 31/12/2018

	Imprese individuali	Società di persone	Società di capitale	Consorzi	Cooperative	Altre forme	Totale
Bagno di Romagna.....	13	8	3	0	0	0	24
Bertinoro.....	19	4	4	0	0	0	27
Borghi.....	6	1	0	0	0	0	7
Castrocaro Terme e Terra del.....	19	2	0	0	0	0	21
Cesena.....	174	57	51	0	3	0	285
Cesenatico.....	64	25	8	0	1	0	98
Civitella di Romagna.....	4	1	1	0	0	0	6
Dovadola.....	5	0	0	0	0	0	5
Forlì.....	199	64	50	0	9	1	323
Forlimpopoli.....	13	7	8	0	0	0	28
Galeata.....	0	2	2	0	0	0	4
Gambettola.....	21	7	6	0	0	0	34
Gatteo.....	28	3	4	0	0	0	35
Longiano.....	15	5	1	0	0	0	21
Meldola.....	20	6	1	0	0	0	27
Mercato Saraceno.....	16	3	5	0	0	0	24
Modigliana.....	10	1	2	0	0	0	13
Montiano.....	2	1	0	0	0	0	3
Portico e San Benedetto.....	3	0	0	0	0	0	3
Predappio.....	16	6	6	0	0	0	28
Premilcuore.....	2	0	0	0	0	0	2
Rocca San Casciano.....	4	0	0	0	0	0	4
Roncofreddo.....	10	3	1	0	0	0	14
San Mauro Pascoli.....	15	8	3	0	0	0	26
Santa Sofia.....	9	1	0	0	0	0	10
Sarsina.....	5	1	2	0	0	0	8
Savignano sul Rubicone.....	19	15	8	0	1	0	43
Sogliano al Rubicone.....	8	3	3	0	0	0	14
Tredozio.....	2	1	0	0	0	0	3
Verghereto.....	5	0	0	0	0	0	5
Forlì-Cesena.....	726	235	169	0	14	1	1.145
Comprensorio di Forlì.....	325	95	74	0	9	1	504
Comprensorio di Cesena.....	401	140	95	0	5	0	641
Montagna Forlivese.....	14	1	0	0	0	0	15
Collina Forlivese.....	80	19	12	0	0	0	111
Pianura Forlivese.....	231	75	62	0	9	1	378
Montagna Cesenate.....	18	8	3	0	0	0	29
Collina Cesenate.....	47	12	11	0	0	0	70
Pianura Cesenate.....	336	120	81	0	5	0	542
Montagna -FC-.....	32	9	3	0	0	0	44
Collina -FC-.....	127	31	23	0	0	0	181
Pianura -FC-.....	567	195	143	0	14	1	920
Valle del Tramazzo.....	12	2	2	0	0	0	16
Valle del Montone.....	31	2	0	0	0	0	33
Valle del Rabbi.....	18	6	6	0	0	0	30
Valle del Bidente.....	33	10	4	0	0	0	47
Valle del Savio.....	39	12	10	0	0	0	61
Valle Uso-Rubicone.....	26	8	4	0	0	0	38
Valle del Basso Rubicone.....	98	38	22	0	1	0	159
Grandi Centri -FC-.....	373	121	101	0	12	1	608
Comuni di Cintura -FC-.....	96	36	20	0	1	0	153
Comuni Marittimi -FC-.....	126	51	23	0	2	0	202
Comuni Termali.....	51	14	7	0	0	0	72
U.C. Romagna Forlivese.....	325	95	74	0	9	1	504
U.C. Valle del Savio.....	215	70	61	0	3	0	349
U.C. Rubicone Mare.....	186	70	34	0	2	0	292

Fonte: StockView - Infocamere

Elaborazione: SIMET - Camera di commercio della Romagna - Forlì-Cesena e Rimini

TAB. CS.01.05.08 - Imprese attive per natura giuridica e territorio - F 43.3 - Completamento e finitura di edifici
Forlì-Cesena - Situazione al 31/12/2018

	Imprese individuali	Società di persone	Società di capitale	Consorzi	Cooperative	Altre forme	Totale
Bagno di Romagna.....	36	5	2	0	0	0	43
Bertinoro.....	49	3	1	0	0	0	53
Borghi.....	33	0	0	0	0	0	33
Castrocaro Terme e Terra del.....	60	2	1	0	0	0	63
Cesena.....	430	29	18	0	2	1	480
Cesenatico.....	238	12	14	0	0	0	264
Civitella di Romagna.....	45	3	0	0	0	0	48
Dovadola.....	11	0	0	0	0	0	11
Forlì.....	649	36	53	0	4	0	742
Forlimpopoli.....	46	2	3	1	0	0	52
Galeata.....	17	2	0	0	0	0	19
Gambettola.....	75	7	3	0	0	0	85
Gatteo.....	98	4	6	0	0	0	108
Longiano.....	45	6	3	0	1	0	55
Meldola.....	94	3	3	0	0	0	100
Mercato Saraceno.....	33	2	1	0	0	0	36
Modigliana.....	30	0	0	0	0	0	30
Montiano.....	13	1	1	0	0	0	15
Portico e San Benedetto.....	6	1	0	0	0	0	7
Predappio.....	20	3	0	0	0	0	23
Premilcuore.....	0	0	0	0	0	0	0
Rocca San Casciano.....	10	1	0	0	0	0	11
Roncofreddo.....	21	3	0	0	0	0	24
San Mauro Pascoli.....	107	8	4	0	0	0	119
Santa Sofia.....	9	0	0	0	0	0	9
Sarsina.....	12	3	0	0	0	0	15
Savignano sul Rubicone.....	151	11	12	1	2	0	177
Sogliano al Rubicone.....	24	0	1	0	0	0	25
Tredozio.....	6	1	0	0	0	0	7
Verghereto.....	7	1	1	0	0	0	9
Forlì-Cesena.....	2.375	149	127	2	9	1	2.663
Comprensorio di Forlì.....	1.052	57	61	1	4	0	1.175
Comprensorio di Cesena.....	1.323	92	66	1	5	1	1.488
Montagna Forlivese.....	15	1	0	0	0	0	16
Collina Forlivese.....	293	15	4	0	0	0	312
Pianura Forlivese.....	744	41	57	1	4	0	847
Montagna Cesenate.....	43	6	3	0	0	0	52
Collina Cesenate.....	136	9	3	0	0	0	148
Pianura Cesenate.....	1.144	77	60	1	5	1	1.288
Montagna -FC-.....	58	7	3	0	0	0	68
Collina -FC-.....	429	24	7	0	0	0	460
Pianura -FC-.....	1.888	118	117	2	9	1	2.135
Valle del Tramazzo.....	36	1	0	0	0	0	37
Valle del Montone.....	87	4	1	0	0	0	92
Valle del Rabbi.....	20	3	0	0	0	0	23
Valle del Bidente.....	165	8	3	0	0	0	176
Valle del Savio.....	88	11	4	0	0	0	103
Valle Uso-Rubicone.....	91	4	2	0	0	0	97
Valle del Basso Rubicone.....	476	36	28	1	3	0	544
Grandi Centri -FC-.....	1.079	65	71	0	6	1	1.222
Comuni di Cintura -FC-.....	333	17	18	1	0	0	369
Comuni Marittimi -FC-.....	594	35	36	1	2	0	668
Comuni Termali.....	145	10	4	0	0	0	159
U.C. Romagna Forlivese.....	1.052	57	61	1	4	0	1.175
U.C. Valle del Savio.....	531	41	23	0	2	1	598
U.C. Rubicone Mare.....	792	51	43	1	3	0	890

Fonte: StockView - Infocamere

Elaborazione: SIMET - Camera di commercio della Romagna - Forlì-Cesena e Rimini

TAB. CS.01.05.09 - Imprese attive per natura giuridica e territorio - F 43.9 - Altri lavori specializzati di costruzione
Forlì-Cesena - Situazione al 31/12/2018

	Imprese individuali	Società di persone	Società di capitale	Consorzi	Cooperative	Altre forme	Totale
Bagno di Romagna.....	3	0	1	0	0	0	4
Bertinoro.....	1	2	2	0	0	0	5
Borghi.....	0	0	0	0	0	0	0
Castrocaro Terme e Terra del.....	3	0	1	0	0	0	4
Cesena.....	25	15	12	0	0	0	52
Cesenatico.....	15	5	4	0	1	0	25
Civitella di Romagna.....	0	0	0	0	0	0	0
Dovadola.....	1	0	0	0	0	0	1
Forlì.....	40	7	10	0	2	2	61
Forlimpopoli.....	5	1	2	0	0	0	8
Galeata.....	2	0	0	0	0	0	2
Gambettola.....	6	3	2	0	0	0	11
Gatteo.....	5	0	0	0	0	0	5
Longiano.....	4	2	1	0	0	0	7
Meldola.....	8	1	0	0	0	0	9
Mercato Saraceno.....	4	2	0	0	1	0	7
Modigliana.....	2	0	0	0	0	0	2
Montiano.....	0	0	0	0	0	0	0
Portico e San Benedetto.....	0	0	0	0	0	0	0
Predappio.....	1	1	0	0	0	0	2
Premilcuore.....	0	0	0	0	0	0	0
Rocca San Casciano.....	0	0	0	0	0	0	0
Roncofreddo.....	0	0	1	0	0	0	1
San Mauro Pascoli.....	6	3	1	0	0	0	10
Santa Sofia.....	0	1	0	0	0	0	1
Sarsina.....	2	1	1	0	0	0	4
Savignano sul Rubicone.....	12	3	3	0	0	0	18
Sogliano al Rubicone.....	1	0	0	0	0	0	1
Tredozio.....	1	0	0	0	0	0	1
Verghereto.....	0	0	0	0	0	0	0
Forlì-Cesena.....	147	47	41	0	4	2	241
Comprensorio di Forlì.....	64	13	15	0	2	2	96
Comprensorio di Cesena.....	83	34	26	0	2	0	145
Montagna Forlivese.....	0	1	0	0	0	0	1
Collina Forlivese.....	18	2	1	0	0	0	21
Pianura Forlivese.....	46	10	14	0	2	2	74
Montagna Cesenate.....	3	0	1	0	0	0	4
Collina Cesenate.....	7	3	2	0	1	0	13
Pianura Cesenate.....	73	31	23	0	1	0	128
Montagna -FC-.....	3	1	1	0	0	0	5
Collina -FC-.....	25	5	3	0	1	0	34
Pianura -FC-.....	119	41	37	0	3	2	202
Valle del Tramazzo.....	3	0	0	0	0	0	3
Valle del Montone.....	4	0	1	0	0	0	5
Valle del Rabbi.....	1	1	0	0	0	0	2
Valle del Bidente.....	10	2	0	0	0	0	12
Valle del Savio.....	9	3	2	0	1	0	15
Valle Uso-Rubicone.....	1	0	1	0	0	0	2
Valle del Basso Rubicone.....	33	11	7	0	0	0	51
Grandi Centri -FC-.....	65	22	22	0	2	2	113
Comuni di Cintura -FC-.....	21	8	8	0	1	0	38
Comuni Marittimi -FC-.....	38	11	8	0	1	0	58
Comuni Termali.....	7	2	4	0	0	0	13
U.C. Romagna Forlivese.....	64	13	15	0	2	2	96
U.C. Valle del Savio.....	34	18	14	0	1	0	67
U.C. Rubicone Mare.....	49	16	12	0	1	0	78

Fonte: StockView - Infocamere

Elaborazione: SIMET - Camera di commercio della Romagna - Forlì-Cesena e Rimini

Unità locali attive per tipo di unità locale

TAB. CS.02.01 - Unità locali delle imprese attive per tipologia di unità locale e divisione Ateco - F - Costruzioni
Forlì-Cesena - Situazione al 31/12/2018

	Sedi	Unità locali con sede in provincia	Prime unità locali con sede fuori provincia	Altre unità locali	Totale
F 41 - Costruzione di edifici.....	1.315	68	63	3	1.449
F 42 - Ingegneria civile.....	75	13	5	1	94
F 43 - Lavori di costruzione specializzati.....	4.169	226	51	4	4.450
F - Costruzioni.....	5.559	307	119	8	5.993

Fonte: StockView - Infocamere

Elaborazione: SIMET - Camera di commercio della Romagna - Forlì-Cesena e Rimini

TAB. CS.02.02 - Unità locali delle imprese attive per tipologia di unità locale e gruppo Ateco - F - Costruzioni Forlì-Cesena - Situazione al 31/12/2018

	Sedi	Unità locali con sede in provincia	Prime unità locali con sede fuori provincia	Altre unità locali	Totale
F 41.0 - Costruzione di edifici.....	2	0	1	0	3
F 41.1 - Sviluppo di progetti immobiliari.....	97	5	3	0	105
F 41.2 - Costruzione di edifici residenziali ..	1.216	63	59	3	1.341
F 42.0 - Ingegneria civile.....	1	0	0	0	1
F 42.1 - Costruzione di strade e ferrovie.....	45	8	2	1	56
F 42.2 - Costruzione di opere di pubblica uti..	21	3	3	0	27
F 42.9 - Costruzione di altre opere di ingegn..	8	2	0	0	10
F 43.0 - Lavori di costruzione specializzati.....	0	0	0	0	0
F 43.1 - Demolizione e preparazione del canti..	120	19	2	0	141
F 43.2 - Installazione di impianti elettrici,..	1.145	101	32	4	1.282
F 43.3 - Completamento e finitura di edifici.....	2.663	82	16	0	2.761
F 43.9 - Altri lavori specializzati di costru..	241	24	1	0	266
F - Costruzioni.....	5.559	307	119	8	5.993

Fonte: StockView - Infocamere

Elaborazione: SIMET - Camera di commercio della Romagna - Forlì-Cesena e Rimini

TAB. CS.02.03 - Unità locali delle imprese attive per tipologia di unità locale e territorio - F - Costruzioni
Forlì-Cesena - Situazione al 31/12/2018

	Sedi	Unità locali con sede in provincia	Prime unità locali con sede fuori provincia	Altre unità locali	Totale
Bagno di Romagna.....	97	7	0	0	104
Bertinoro.....	119	8	3	0	130
Borghi.....	49	0	0	0	49
Castrocaro Terme e Terra del Sole.....	107	8	2	0	117
Cesena.....	1.170	64	27	2	1.263
Cesenatico.....	487	20	11	0	518
Civitella di Romagna.....	76	4	1	0	81
Dovadola.....	26	0	0	0	26
Forlì.....	1.568	80	46	6	1.700
Forlimpopoli.....	138	7	5	0	150
Galeata.....	31	6	0	0	37
Gambettola.....	184	12	1	0	197
Gatteo.....	161	7	3	0	171
Longiano.....	122	9	1	0	132
Meldola.....	186	10	1	0	197
Mercato Saraceno.....	115	7	2	0	124
Modigliana.....	63	2	1	0	66
Montiano.....	27	0	0	0	27
Portico e San Benedetto.....	14	2	0	0	16
Predappio.....	72	6	0	0	78
Premilcuore.....	5	0	0	0	5
Rocca San Casciano.....	23	1	0	0	24
Roncofreddo.....	51	2	0	0	53
San Mauro Pascoli.....	193	10	6	0	209
Santa Sofia.....	29	4	0	0	33
Sarsina.....	41	5	0	0	46
Savignano sul Rubicone.....	310	20	8	0	338
Sogliano al Rubicone.....	56	2	0	0	58
Trezzano.....	14	0	0	0	14
Verghereto.....	25	4	1	0	30
Forlì-Cesena.....	5.559	307	119	8	5.993
Comprensorio di Forlì.....	2.471	138	59	6	2.674
Comprensorio di Cesena.....	3.088	169	60	2	3.319
Montagna Forlivese.....	48	6	0	0	54
Collina Forlivese.....	598	37	5	0	640
Pianura Forlivese.....	1.825	95	54	6	1.980
Montagna Cesenate.....	122	11	1	0	134
Collina Cesenate.....	339	16	2	0	357
Pianura Cesenate.....	2.627	142	57	2	2.828
Montagna -FC-.....	170	17	1	0	188
Collina -FC-.....	937	53	7	0	997
Pianura -FC-.....	4.452	237	111	8	4.808
Valle del Tramazzo.....	77	2	1	0	80
Valle del Montone.....	170	11	2	0	183
Valle del Rabbi.....	77	6	0	0	83
Valle del Bidente.....	322	24	2	0	348
Valle del Savio.....	278	23	3	0	304
Valle Uso-Rubicone.....	183	4	0	0	187
Valle del Basso Rubicone.....	970	58	19	0	1.047
Grandi Centri -FC-.....	2.738	144	73	8	2.963
Comuni di Cintura -FC-.....	744	35	19	0	798
Comuni Marittimi -FC-.....	1.151	57	28	0	1.236
Comuni Termali.....	323	23	5	0	351
U.C. Romagna Forlivese.....	2.471	138	59	6	2.674
U.C. Valle del Savio.....	1.475	87	30	2	1.594
U.C. Rubicone Mare.....	1.613	82	30	0	1.725

Fonte: StockView - Infocamere

Elaborazione: SIMET - Camera di commercio della Romagna - Forlì-Cesena e Rimini

TAB. CS.02.04.01 - Unità locali delle imprese attive per tipologia di unità locale e territorio - F 41 - Costruzione di edifici

Forlì-Cesena - Situazione al 31/12/2018

	Sedi	Unità locali con sede in provincia	Prime unità locali con sede fuori provincia	Altre unità locali	Totale
Bagno di Romagna.....	18	0	0	0	18
Bertinoro.....	24	2	2	0	28
Borghi.....	3	0	0	0	3
Castrocaro Terme e Terra del Sole.....	14	0	1	0	15
Cesena.....	323	14	9	1	347
Cesenatico.....	93	5	9	0	107
Civitella di Romagna.....	16	0	1	0	17
Dovadola.....	7	0	0	0	7
Forlì.....	394	24	25	2	445
Forlimpopoli.....	36	2	5	0	43
Galeata.....	4	2	0	0	6
Gambettola.....	50	3	1	0	54
Gatteo.....	13	2	2	0	17
Longiano.....	36	2	1	0	39
Meldola.....	46	2	1	0	49
Mercato Saraceno.....	35	1	2	0	38
Modigliana.....	18	0	0	0	18
Montiano.....	8	0	0	0	8
Portico e San Benedetto.....	4	0	0	0	4
Predappio.....	17	1	0	0	18
Premilcuore.....	2	0	0	0	2
Rocca San Casciano.....	5	0	0	0	5
Roncofreddo.....	6	0	0	0	6
San Mauro Pascoli.....	38	2	1	0	41
Santa Sofia.....	4	1	0	0	5
Sarsina.....	13	0	0	0	13
Savignano sul Rubicone.....	71	3	3	0	77
Sogliano al Rubicone.....	11	0	0	0	11
Trezzano.....	1	0	0	0	1
Verghereto.....	5	2	0	0	7
Forlì-Cesena.....	1.315	68	63	3	1.449
Comprensorio di Forlì.....	592	34	35	2	663
Comprensorio di Cesena.....	723	34	28	1	786
Montagna Forlivese.....	10	1	0	0	11
Collina Forlivese.....	128	5	3	0	136
Pianura Forlivese.....	454	28	32	2	516
Montagna Cesenate.....	23	2	0	0	25
Collina Cesenate.....	76	1	2	0	79
Pianura Cesenate.....	624	31	26	1	682
Montagna -FC-.....	33	3	0	0	36
Collina -FC-.....	204	6	5	0	215
Pianura -FC-.....	1.078	59	58	3	1.198
Valle del Tramazzo.....	19	0	0	0	19
Valle del Montone.....	30	0	1	0	31
Valle del Rabbi.....	19	1	0	0	20
Valle del Bidente.....	70	5	2	0	77
Valle del Savio.....	71	3	2	0	76
Valle Uso-Rubicone.....	28	0	0	0	28
Valle del Basso Rubicone.....	208	12	8	0	228
Grandi Centri -FC-.....	717	38	34	3	792
Comuni di Cintura -FC-.....	153	9	16	0	178
Comuni Marittimi -FC-.....	215	12	15	0	242
Comuni Termali.....	56	2	3	0	61
U.C. Romagna Forlivese.....	592	34	35	2	663
U.C. Valle del Savio.....	402	17	11	1	431
U.C. Rubicone Mare.....	321	17	17	0	355

Fonte: StockView - Infocamere

Elaborazione: SIMET - Camera di commercio della Romagna - Forlì-Cesena e Rimini

TAB. CS.02.04.02 - Unità locali delle imprese attive per tipologia di unità locale e territorio - F 42 - Ingegneria civile

Forlì-Cesena - Situazione al 31/12/2018

	Unità locali con Sedi	Unità locali con sede in provincia	Prime unità locali con sede fuori provincia	Altre unità locali	Totale
Bagno di Romagna.....	2	0	0	0	2
Bertinoro.....	2	1	0	0	3
Borghi.....	0	0	0	0	0
Castrocaro Terme e Terra del Sole.....	1	0	0	0	1
Cesena.....	15	4	3	0	22
Cesenatico.....	2	1	0	0	3
Civitella di Romagna.....	3	1	0	0	4
Dovadola.....	1	0	0	0	1
Forlì.....	28	1	1	1	31
Forlimpopoli.....	8	0	0	0	8
Galeata.....	1	0	0	0	1
Gambettola.....	1	0	0	0	1
Gatteo.....	0	0	0	0	0
Longiano.....	0	1	0	0	1
Meldola.....	1	0	0	0	1
Mercato Saraceno.....	3	1	0	0	4
Modigliana.....	0	0	0	0	0
Montiano.....	0	0	0	0	0
Portico e San Benedetto.....	0	0	0	0	0
Predappio.....	1	0	0	0	1
Premilcuore.....	0	0	0	0	0
Rocca San Casciano.....	1	0	0	0	1
Roncofreddo.....	1	0	0	0	1
San Mauro Pascoli.....	0	0	0	0	0
Santa Sofia.....	3	1	0	0	4
Sarsina.....	0	0	0	0	0
Savignano sul Rubicone.....	1	0	1	0	2
Sogliano al Rubicone.....	0	2	0	0	2
Trezzano.....	0	0	0	0	0
Verghereto.....	0	0	0	0	0
Forlì-Cesena.....	75	13	5	1	94
Comprensorio di Forlì.....	50	4	1	1	56
Comprensorio di Cesena.....	25	9	4	0	38
Montagna Forlivese.....	3	1	0	0	4
Collina Forlivese.....	9	1	0	0	10
Pianura Forlivese.....	38	2	1	1	42
Montagna Cesenate.....	2	0	0	0	2
Collina Cesenate.....	4	3	0	0	7
Pianura Cesenate.....	19	6	4	0	29
Montagna -FC-.....	5	1	0	0	6
Collina -FC-.....	13	4	0	0	17
Pianura -FC-.....	57	8	5	1	71
Valle del Tramazzo.....	0	0	0	0	0
Valle del Montone.....	3	0	0	0	3
Valle del Rabbi.....	1	0	0	0	1
Valle del Bidente.....	8	2	0	0	10
Valle del Savio.....	5	1	0	0	6
Valle Uso-Rubicone.....	1	2	0	0	3
Valle del Basso Rubicone.....	2	1	1	0	4
Grandi Centri -FC-.....	43	5	4	1	53
Comuni di Cintura -FC-.....	12	2	0	0	14
Comuni Marittimi -FC-.....	3	1	1	0	5
Comuni Termali.....	5	1	0	0	6
U.C. Romagna Forlivese.....	50	4	1	1	56
U.C. Valle del Savio.....	20	5	3	0	28
U.C. Rubicone Mare.....	5	4	1	0	10

Fonte: StockView - Infocamere

Elaborazione: SIMET - Camera di commercio della Romagna - Forlì-Cesena e Rimini

TAB. CS.02.04.03 - Unità locali delle imprese attive per tipologia di unità locale e territorio - F 43 - Lavori di costruzione specializzati
Forlì-Cesena - Situazione al 31/12/2018

	Sedi	Unità locali con sede in provincia	Prime unità locali con sede fuori provincia	Altre unità locali	Totale
Bagno di Romagna.....	77	7	0	0	84
Bertinoro.....	93	5	1	0	99
Borghi.....	46	0	0	0	46
Castrocaro Terme e Terra del Sole.....	92	8	1	0	101
Cesena.....	832	46	15	1	894
Cesenatico.....	392	14	2	0	408
Civitella di Romagna.....	57	3	0	0	60
Dovadola.....	18	0	0	0	18
Forlì.....	1.146	55	20	3	1.224
Forlimpopoli.....	94	5	0	0	99
Galeata.....	26	4	0	0	30
Gambettola.....	133	9	0	0	142
Gatteo.....	148	5	1	0	154
Longiano.....	86	6	0	0	92
Meldola.....	139	8	0	0	147
Mercato Saraceno.....	77	5	0	0	82
Modigliana.....	45	2	1	0	48
Montiano.....	19	0	0	0	19
Portico e San Benedetto.....	10	2	0	0	12
Predappio.....	54	5	0	0	59
Premilcuore.....	3	0	0	0	3
Rocca San Casciano.....	17	1	0	0	18
Roncofreddo.....	44	2	0	0	46
San Mauro Pascoli.....	155	8	5	0	168
Santa Sofia.....	22	2	0	0	24
Sarsina.....	28	5	0	0	33
Savignano sul Rubicone.....	238	17	4	0	259
Sogliano al Rubicone.....	45	0	0	0	45
Trezzano.....	13	0	0	0	13
Verghereto.....	20	2	1	0	23
Forlì-Cesena.....	4.169	226	51	4	4.450
Comprensorio di Forlì.....	1.829	100	23	3	1.955
Comprensorio di Cesena.....	2.340	126	28	1	2.495
Montagna Forlivese.....	35	4	0	0	39
Collina Forlivese.....	461	31	2	0	494
Pianura Forlivese.....	1.333	65	21	3	1.422
Montagna Cesenate.....	97	9	1	0	107
Collina Cesenate.....	259	12	0	0	271
Pianura Cesenate.....	1.984	105	27	1	2.117
Montagna -FC-.....	132	13	1	0	146
Collina -FC-.....	720	43	2	0	765
Pianura -FC-.....	3.317	170	48	4	3.539
Valle del Tramazzo.....	58	2	1	0	61
Valle del Montone.....	137	11	1	0	149
Valle del Rabbi.....	57	5	0	0	62
Valle del Bidente.....	244	17	0	0	261
Valle del Savio.....	202	19	1	0	222
Valle Uso-Rubicone.....	154	2	0	0	156
Valle del Basso Rubicone.....	760	45	10	0	815
Grandi Centri -FC-.....	1.978	101	35	4	2.118
Comuni di Cintura -FC-.....	579	24	3	0	606
Comuni Marittimi -FC-.....	933	44	12	0	989
Comuni Termali.....	262	20	2	0	284
U.C. Romagna Forlivese.....	1.829	100	23	3	1.955
U.C. Valle del Savio.....	1.053	65	16	1	1.135
U.C. Rubicone Mare.....	1.287	61	12	0	1.360

Fonte: StockView - Infocamere

Elaborazione: SIMET - Camera di commercio della Romagna - Forlì-Cesena e Rimini

TAB. CS.02.05.01 - Unità locali delle imprese attive per tipologia di unità locale e territorio - F 41.1 - Sviluppo di progetti immobiliari
Forlì-Cesena - Situazione al 31/12/2018

	Sedi	Unità locali con sede in provincia	Prime unità locali con sede fuori provincia	Altre unità locali	Totale
Bagno di Romagna.....	1	0	0	0	1
Bertinoro.....	0	0	0	0	0
Borghi.....	0	0	0	0	0
Castrocaro Terme e Terra del Sole.....	0	0	0	0	0
Cesena.....	33	1	1	0	35
Cesenatico.....	4	0	0	0	4
Civitella di Romagna.....	0	0	1	0	1
Dovadola.....	0	0	0	0	0
Forlì.....	35	3	0	0	38
Forlimpopoli.....	9	1	0	0	10
Galeata.....	0	0	0	0	0
Gambettola.....	2	0	0	0	2
Gatteo.....	0	0	0	0	0
Longiano.....	0	0	1	0	1
Meldola.....	3	0	0	0	3
Mercato Saraceno.....	1	0	0	0	1
Modigliana.....	1	0	0	0	1
Montiano.....	0	0	0	0	0
Portico e San Benedetto.....	0	0	0	0	0
Predappio.....	1	0	0	0	1
Premilcuore.....	0	0	0	0	0
Rocca San Casciano.....	0	0	0	0	0
Roncofreddo.....	0	0	0	0	0
San Mauro Pascoli.....	1	0	0	0	1
Santa Sofia.....	0	0	0	0	0
Sarsina.....	0	0	0	0	0
Savignano sul Rubicone.....	6	0	0	0	6
Sogliano al Rubicone.....	0	0	0	0	0
Tredozio.....	0	0	0	0	0
Verghereto.....	0	0	0	0	0
Forlì-Cesena.....	97	5	3	0	105
Comprensorio di Forlì.....	49	4	1	0	54
Comprensorio di Cesena.....	48	1	2	0	51
Montagna Forlivese.....	0	0	0	0	0
Collina Forlivese.....	5	0	1	0	6
Pianura Forlivese.....	44	4	0	0	48
Montagna Cesenate.....	1	0	0	0	1
Collina Cesenate.....	1	0	0	0	1
Pianura Cesenate.....	46	1	2	0	49
Montagna -FC-.....	1	0	0	0	1
Collina -FC-.....	6	0	1	0	7
Pianura -FC-.....	90	5	2	0	97
Valle del Tramazzo.....	1	0	0	0	1
Valle del Montone.....	0	0	0	0	0
Valle del Rabbi.....	1	0	0	0	1
Valle del Bidente.....	3	0	1	0	4
Valle del Savio.....	2	0	0	0	2
Valle Uso-Rubicone.....	0	0	0	0	0
Valle del Basso Rubicone.....	9	0	1	0	10
Grandi Centri -FC-.....	68	4	1	0	73
Comuni di Cintura -FC-.....	13	1	0	0	14
Comuni Marittimi -FC-.....	11	0	0	0	11
Comuni Termali.....	1	0	0	0	1
U.C. Romagna Forlivese.....	49	4	1	0	54
U.C. Valle del Savio.....	35	1	1	0	37
U.C. Rubicone Mare.....	13	0	1	0	14

Fonte: StockView - Infocamere

Elaborazione: SIMET - Camera di commercio della Romagna - Forlì-Cesena e Rimini

TAB. CS.02.05.02 - Unità locali delle imprese attive per tipologia di unità locale e territorio - F 41.2 - Costruzione di edifici residenziali e non residenziali
Forlì-Cesena - Situazione al 31/12/2018

	Unità locali con Sedi	Unità locali con sede in provincia	Prime unità locali con sede fuori provincia	Altre unità locali	Totale
Bagno di Romagna.....	17	0	0	0	17
Bertinoro.....	24	2	2	0	28
Borghi.....	3	0	0	0	3
Castrocaro Terme e Terra del Sole.....	14	0	1	0	15
Cesena.....	290	13	7	1	311
Cesenatico.....	89	5	9	0	103
Civitella di Romagna.....	16	0	0	0	16
Dovadola.....	7	0	0	0	7
Forlì.....	358	21	25	2	406
Forlimpopoli.....	27	1	5	0	33
Galeata.....	4	2	0	0	6
Gambettola.....	48	3	1	0	52
Gatteo.....	13	2	2	0	17
Longiano.....	36	2	0	0	38
Meldola.....	43	2	1	0	46
Mercato Saraceno.....	34	1	2	0	37
Modigliana.....	17	0	0	0	17
Montiano.....	8	0	0	0	8
Portico e San Benedetto.....	4	0	0	0	4
Predappio.....	15	1	0	0	16
Premilcuore.....	2	0	0	0	2
Rocca San Casciano.....	5	0	0	0	5
Roncofreddo.....	6	0	0	0	6
San Mauro Pascoli.....	37	2	1	0	40
Santa Sofia.....	4	1	0	0	5
Sarsina.....	13	0	0	0	13
Savignano sul Rubicone.....	65	3	3	0	71
Sogliano al Rubicone.....	11	0	0	0	11
Trezzano.....	1	0	0	0	1
Verghereto.....	5	2	0	0	7
Forlì-Cesena.....	1.216	63	59	3	1.341
Comprensorio di Forlì.....	541	30	34	2	607
Comprensorio di Cesena.....	675	33	25	1	734
Montagna Forlivese.....	10	1	0	0	11
Collina Forlivese.....	122	5	2	0	129
Pianura Forlivese.....	409	24	32	2	467
Montagna Cesenate.....	22	2	0	0	24
Collina Cesenate.....	75	1	2	0	78
Pianura Cesenate.....	578	30	23	1	632
Montagna -FC-.....	32	3	0	0	35
Collina -FC-.....	197	6	4	0	207
Pianura -FC-.....	987	54	55	3	1.099
Valle del Tramazzo.....	18	0	0	0	18
Valle del Montone.....	30	0	1	0	31
Valle del Rabbi.....	17	1	0	0	18
Valle del Bidente.....	67	5	1	0	73
Valle del Savio.....	69	3	2	0	74
Valle Uso-Rubicone.....	28	0	0	0	28
Valle del Basso Rubicone.....	199	12	7	0	218
Grandi Centri -FC-.....	648	34	32	3	717
Comuni di Cintura -FC-.....	140	8	16	0	164
Comuni Marittimi -FC-.....	204	12	15	0	231
Comuni Termali.....	55	2	3	0	60
U.C. Romagna Forlivese.....	541	30	34	2	607
U.C. Valle del Savio.....	367	16	9	1	393
U.C. Rubicone Mare.....	308	17	16	0	341

Fonte: StockView - Infocamere

Elaborazione: SIMET - Camera di commercio della Romagna - Forlì-Cesena e Rimini

TAB. CS.02.05.03 - Unità locali delle imprese attive per tipologia di unità locale e territorio - F 42.1 - Costruzione di strade e ferrovie

Forlì-Cesena - Situazione al 31/12/2018

	Unità locali con Sedi	Unità locali con sede in provincia	Prime unità locali con sede fuori provincia	Altre unità locali	Totale
Bagno di Romagna.....	1	0	0	0	1
Bertinoro.....	0	0	0	0	0
Borghi.....	0	0	0	0	0
Castrocaro Terme e Terra del Sole.....	1	0	0	0	1
Cesena.....	5	1	0	0	6
Cesenatico.....	1	1	0	0	2
Civitella di Romagna.....	3	1	0	0	4
Dovadola.....	1	0	0	0	1
Forlì.....	14	0	1	1	16
Forlimpopoli.....	8	0	0	0	8
Galeata.....	1	0	0	0	1
Gambettola.....	0	0	0	0	0
Gatteo.....	0	0	0	0	0
Longiano.....	0	1	0	0	1
Meldola.....	1	0	0	0	1
Mercato Saraceno.....	3	1	0	0	4
Modigliana.....	0	0	0	0	0
Montiano.....	0	0	0	0	0
Portico e San Benedetto.....	0	0	0	0	0
Predappio.....	1	0	0	0	1
Premilcuore.....	0	0	0	0	0
Rocca San Casciano.....	1	0	0	0	1
Roncofreddo.....	1	0	0	0	1
San Mauro Pascoli.....	0	0	0	0	0
Santa Sofia.....	3	1	0	0	4
Sarsina.....	0	0	0	0	0
Savignano sul Rubicone.....	0	0	1	0	1
Sogliano al Rubicone.....	0	2	0	0	2
Tredozio.....	0	0	0	0	0
Verghereto.....	0	0	0	0	0
Forlì-Cesena.....	45	8	2	1	56
Comprensorio di Forlì.....	34	2	1	1	38
Comprensorio di Cesena.....	11	6	1	0	18
Montagna Forlivese.....	3	1	0	0	4
Collina Forlivese.....	9	1	0	0	10
Pianura Forlivese.....	22	0	1	1	24
Montagna Cesenate.....	1	0	0	0	1
Collina Cesenate.....	4	3	0	0	7
Pianura Cesenate.....	6	3	1	0	10
Montagna -FC-.....	4	1	0	0	5
Collina -FC-.....	13	4	0	0	17
Pianura -FC-.....	28	3	2	1	34
Valle del Tramazzo.....	0	0	0	0	0
Valle del Montone.....	3	0	0	0	3
Valle del Rabbi.....	1	0	0	0	1
Valle del Bidente.....	8	2	0	0	10
Valle del Savio.....	4	1	0	0	5
Valle Uso-Rubicone.....	1	2	0	0	3
Valle del Basso Rubicone.....	0	1	1	0	2
Grandi Centri -FC-.....	19	1	1	1	22
Comuni di Cintura -FC-.....	9	1	0	0	10
Comuni Marittimi -FC-.....	1	1	1	0	3
Comuni Termali.....	2	0	0	0	2
U.C. Romagna Forlivese.....	34	2	1	1	38
U.C. Valle del Savio.....	9	2	0	0	11
U.C. Rubicone Mare.....	2	4	1	0	7

Fonte: StockView - Infocamere

Elaborazione: SIMET - Camera di commercio della Romagna - Forlì-Cesena e Rimini

TAB. CS.02.05.04 - Unità locali delle imprese attive per tipologia di unità locale e territorio - F 42.2 - Costruzione di opere di pubblica utilità
Forlì-Cesena - Situazione al 31/12/2018

	Unità locali con Sedi	Unità locali con sede in provincia	Prime unità locali con sede fuori provincia	Altre unità locali	Totale
Bagno di Romagna.....	1	0	0	0	1
Bertinoro.....	2	1	0	0	3
Borghi.....	0	0	0	0	0
Castrocaro Terme e Terra del Sole.....	0	0	0	0	0
Cesena.....	6	2	3	0	11
Cesenatico.....	0	0	0	0	0
Civitella di Romagna.....	0	0	0	0	0
Dovadola.....	0	0	0	0	0
Forlì.....	11	0	0	0	11
Forlimpopoli.....	0	0	0	0	0
Galeata.....	0	0	0	0	0
Gambettola.....	1	0	0	0	1
Gatteo.....	0	0	0	0	0
Longiano.....	0	0	0	0	0
Meldola.....	0	0	0	0	0
Mercato Saraceno.....	0	0	0	0	0
Modigliana.....	0	0	0	0	0
Montiano.....	0	0	0	0	0
Portico e San Benedetto.....	0	0	0	0	0
Predappio.....	0	0	0	0	0
Premilcuore.....	0	0	0	0	0
Rocca San Casciano.....	0	0	0	0	0
Roncofreddo.....	0	0	0	0	0
San Mauro Pascoli.....	0	0	0	0	0
Santa Sofia.....	0	0	0	0	0
Sarsina.....	0	0	0	0	0
Savignano sul Rubicone.....	0	0	0	0	0
Sogliano al Rubicone.....	0	0	0	0	0
Tredozio.....	0	0	0	0	0
Verghereto.....	0	0	0	0	0
Forlì-Cesena.....	21	3	3	0	27
Comprensorio di Forlì.....	13	1	0	0	14
Comprensorio di Cesena.....	8	2	3	0	13
Montagna Forlivese.....	0	0	0	0	0
Collina Forlivese.....	0	0	0	0	0
Pianura Forlivese.....	13	1	0	0	14
Montagna Cesenate.....	1	0	0	0	1
Collina Cesenate.....	0	0	0	0	0
Pianura Cesenate.....	7	2	3	0	12
Montagna -FC-.....	1	0	0	0	1
Collina -FC-.....	0	0	0	0	0
Pianura -FC-.....	20	3	3	0	26
Valle del Tramazzo.....	0	0	0	0	0
Valle del Montone.....	0	0	0	0	0
Valle del Rabbi.....	0	0	0	0	0
Valle del Bidente.....	0	0	0	0	0
Valle del Savio.....	1	0	0	0	1
Valle Uso-Rubicone.....	0	0	0	0	0
Valle del Basso Rubicone.....	1	0	0	0	1
Grandi Centri -FC-.....	17	2	3	0	22
Comuni di Cintura -FC-.....	2	1	0	0	3
Comuni Marittimi -FC-.....	0	0	0	0	0
Comuni Termali.....	3	1	0	0	4
U.C. Romagna Forlivese.....	13	1	0	0	14
U.C. Valle del Savio.....	7	2	3	0	12
U.C. Rubicone Mare.....	1	0	0	0	1

Fonte: StockView - Infocamere

Elaborazione: SIMET - Camera di commercio della Romagna - Forlì-Cesena e Rimini

TAB. CS.02.05.05 - Unità locali delle imprese attive per tipologia di unità locale e territorio - F 42.9 - Costruzione di altre opere di ingegneria civile
Forlì-Cesena - Situazione al 31/12/2018

	Unità locali con Sedi	Unità locali con sede in provincia	Prime unità locali con sede fuori provincia	Altre unità locali	Totale
Bagno di Romagna.....	0	0	0	0	0
Bertinoro.....	0	0	0	0	0
Borghi.....	0	0	0	0	0
Castrocaro Terme e Terra del Sole.....	0	0	0	0	0
Cesena.....	3	1	0	0	4
Cesenatico.....	1	0	0	0	1
Civitella di Romagna.....	0	0	0	0	0
Dovadola.....	0	0	0	0	0
Forlì.....	3	1	0	0	4
Forlimpopoli.....	0	0	0	0	0
Galeata.....	0	0	0	0	0
Gambettola.....	0	0	0	0	0
Gatteo.....	0	0	0	0	0
Longiano.....	0	0	0	0	0
Meldola.....	0	0	0	0	0
Mercato Saraceno.....	0	0	0	0	0
Modigliana.....	0	0	0	0	0
Montiano.....	0	0	0	0	0
Portico e San Benedetto.....	0	0	0	0	0
Predappio.....	0	0	0	0	0
Premilcuore.....	0	0	0	0	0
Rocca San Casciano.....	0	0	0	0	0
Roncofreddo.....	0	0	0	0	0
San Mauro Pascoli.....	0	0	0	0	0
Santa Sofia.....	0	0	0	0	0
Sarsina.....	0	0	0	0	0
Savignano sul Rubicone.....	1	0	0	0	1
Sogliano al Rubicone.....	0	0	0	0	0
Tredozio.....	0	0	0	0	0
Verghereto.....	0	0	0	0	0
Forlì-Cesena.....	8	2	0	0	10
Comprensorio di Forlì.....	3	1	0	0	4
Comprensorio di Cesena.....	5	1	0	0	6
Montagna Forlivese.....	0	0	0	0	0
Collina Forlivese.....	0	0	0	0	0
Pianura Forlivese.....	3	1	0	0	4
Montagna Cesenate.....	0	0	0	0	0
Collina Cesenate.....	0	0	0	0	0
Pianura Cesenate.....	5	1	0	0	6
Montagna -FC-.....	0	0	0	0	0
Collina -FC-.....	0	0	0	0	0
Pianura -FC-.....	8	2	0	0	10
Valle del Tramazzo.....	0	0	0	0	0
Valle del Montone.....	0	0	0	0	0
Valle del Rabbi.....	0	0	0	0	0
Valle del Bidente.....	0	0	0	0	0
Valle del Savio.....	0	0	0	0	0
Valle Uso-Rubicone.....	0	0	0	0	0
Valle del Basso Rubicone.....	1	0	0	0	1
Grandi Centri -FC-.....	6	2	0	0	8
Comuni di Cintura -FC-.....	1	0	0	0	1
Comuni Marittimi -FC-.....	2	0	0	0	2
Comuni Termali.....	0	0	0	0	0
U.C. Romagna Forlivese.....	3	1	0	0	4
U.C. Valle del Savio.....	3	1	0	0	4
U.C. Rubicone Mare.....	2	0	0	0	2

Fonte: StockView - Infocamere

Elaborazione: SIMET - Camera di commercio della Romagna - Forlì-Cesena e Rimini

TAB. CS.02.05.06 - Unità locali delle imprese attive per tipologia di unità locale e territorio - F 43.1 - Demolizione e preparazione del cantiere edile
Forlì-Cesena - Situazione al 31/12/2018

	Sedi	Unità locali con sede in provincia	Prime unità locali con sede fuori provincia	Altre unità locali	Totale
Bagno di Romagna.....	6	3	0	0	9
Bertinoro.....	8	0	1	0	9
Borghi.....	6	0	0	0	6
Castrocaro Terme e Terra del Sole.....	4	2	0	0	6
Cesena.....	15	4	0	0	19
Cesenatico.....	5	1	0	0	6
Civitella di Romagna.....	3	0	0	0	3
Dovadola.....	1	0	0	0	1
Forlì.....	20	1	1	0	22
Forlimpopoli.....	6	0	0	0	6
Galeata.....	1	1	0	0	2
Gambettola.....	3	0	0	0	3
Gatteo.....	0	0	0	0	0
Longiano.....	3	1	0	0	4
Meldola.....	3	1	0	0	4
Mercato Saraceno.....	10	2	0	0	12
Modigliana.....	0	0	0	0	0
Montiano.....	1	0	0	0	1
Portico e San Benedetto.....	0	0	0	0	0
Predappio.....	1	0	0	0	1
Premilcuore.....	1	0	0	0	1
Rocca San Casciano.....	2	0	0	0	2
Roncofreddo.....	5	0	0	0	5
San Mauro Pascoli.....	0	0	0	0	0
Santa Sofia.....	2	1	0	0	3
Sarsina.....	1	0	0	0	1
Savignano sul Rubicone.....	0	0	0	0	0
Sogliano al Rubicone.....	5	0	0	0	5
Tredozio.....	2	0	0	0	2
Verghereto.....	6	2	0	0	8
Forlì-Cesena.....	120	19	2	0	141
Comprensorio di Forlì.....	54	6	2	0	62
Comprensorio di Cesena.....	66	13	0	0	79
Montagna Forlivese.....	3	1	0	0	4
Collina Forlivese.....	17	4	0	0	21
Pianura Forlivese.....	34	1	2	0	37
Montagna Cesenate.....	12	5	0	0	17
Collina Cesenate.....	28	2	0	0	30
Pianura Cesenate.....	26	6	0	0	32
Montagna -FC-.....	15	6	0	0	21
Collina -FC-.....	45	6	0	0	51
Pianura -FC-.....	60	7	2	0	69
Valle del Tramazzo.....	2	0	0	0	2
Valle del Montone.....	7	2	0	0	9
Valle del Rabbi.....	2	0	0	0	2
Valle del Bidente.....	9	3	0	0	12
Valle del Savio.....	23	7	0	0	30
Valle Uso-Rubicone.....	17	0	0	0	17
Valle del Basso Rubicone.....	6	1	0	0	7
Grandi Centri -FC-.....	35	5	1	0	41
Comuni di Cintura -FC-.....	19	1	1	0	21
Comuni Marittimi -FC-.....	5	1	0	0	6
Comuni Termali.....	18	5	1	0	24
U.C. Romagna Forlivese.....	54	6	2	0	62
U.C. Valle del Savio.....	39	11	0	0	50
U.C. Rubicone Mare.....	27	2	0	0	29

Fonte: StockView - Infocamere

Elaborazione: SIMET - Camera di commercio della Romagna - Forlì-Cesena e Rimini

TAB. CS.02.05.07 - Unità locali delle imprese attive per tipologia di unità locale e territorio - F 43.2 - Installazione di impianti elettrici, idraulici ed altri lavori di costruzione e installazione
Forlì-Cesena - Situazione al 31/12/2018

	Unità locali con Sedi	Unità locali con sede in provincia	Prime unità locali con sede fuori provincia	Altre unità locali	Totale
Bagno di Romagna.....	24	3	0	0	27
Bertinoro.....	27	3	0	0	30
Borghi.....	7	0	0	0	7
Castrocaro Terme e Terra del Sole.....	21	4	0	0	25
Cesena.....	285	17	9	1	312
Cesenatico.....	98	6	2	0	106
Civitella di Romagna.....	6	0	0	0	6
Dovadola.....	5	0	0	0	5
Forlì.....	323	35	15	3	376
Forlimpopoli.....	28	2	0	0	30
Galeata.....	4	1	0	0	5
Gambettola.....	34	5	0	0	39
Gatteo.....	35	4	1	0	40
Longiano.....	21	1	0	0	22
Meldola.....	27	3	0	0	30
Mercato Saraceno.....	24	2	0	0	26
Modigliana.....	13	0	1	0	14
Montiano.....	3	0	0	0	3
Portico e San Benedetto.....	3	2	0	0	5
Predappio.....	28	2	0	0	30
Premilcuore.....	2	0	0	0	2
Rocca San Casciano.....	4	0	0	0	4
Roncofreddo.....	14	2	0	0	16
San Mauro Pascoli.....	26	1	4	0	31
Santa Sofia.....	10	1	0	0	11
Sarsina.....	8	1	0	0	9
Savignano sul Rubicone.....	43	6	0	0	49
Sogliano al Rubicone.....	14	0	0	0	14
Tredozio.....	3	0	0	0	3
Verghereto.....	5	0	0	0	5
Forlì-Cesena.....	1.145	101	32	4	1.282
Comprensorio di Forlì.....	504	53	16	3	576
Comprensorio di Cesena.....	641	48	16	1	706
Montagna Forlivese.....	15	3	0	0	18
Collina Forlivese.....	111	10	1	0	122
Pianura Forlivese.....	378	40	15	3	436
Montagna Cesenate.....	29	3	0	0	32
Collina Cesenate.....	70	5	0	0	75
Pianura Cesenate.....	542	40	16	1	599
Montagna -FC-.....	44	6	0	0	50
Collina -FC-.....	181	15	1	0	197
Pianura -FC-.....	920	80	31	4	1.035
Valle del Tramazzo.....	16	0	1	0	17
Valle del Montone.....	33	6	0	0	39
Valle del Rabbi.....	30	2	0	0	32
Valle del Bidente.....	47	5	0	0	52
Valle del Savio.....	61	6	0	0	67
Valle Uso-Rubicone.....	38	2	0	0	40
Valle del Basso Rubicone.....	159	17	5	0	181
Grandi Centri -FC-.....	608	52	24	4	688
Comuni di Cintura -FC-.....	153	11	2	0	166
Comuni Marittimi -FC-.....	202	17	7	0	226
Comuni Termali.....	72	10	0	0	82
U.C. Romagna Forlivese.....	504	53	16	3	576
U.C. Valle del Savio.....	349	23	9	1	382
U.C. Rubicone Mare.....	292	25	7	0	324

Fonte: StockView - Infocamere

Elaborazione: SIMET - Camera di commercio della Romagna - Forlì-Cesena e Rimini

TAB. CS.02.05.08 - Unità locali delle imprese attive per tipologia di unità locale e territorio - F 43.3 - Completamento e finitura di edifici
Forlì-Cesena - Situazione al 31/12/2018

	Sedi	Unità locali con sede in provincia	Prime unità locali con sede fuori provincia	Altre unità locali	Totale
Bagno di Romagna.....	43	1	0	0	44
Bertinoro.....	53	2	0	0	55
Borghi.....	33	0	0	0	33
Castrocaro Terme e Terra del Sole.....	63	0	1	0	64
Cesena.....	480	20	5	0	505
Cesenatico.....	264	7	0	0	271
Civitella di Romagna.....	48	3	0	0	51
Dovadola.....	11	0	0	0	11
Forlì.....	742	16	4	0	762
Forlimpopoli.....	52	0	0	0	52
Galeata.....	19	1	0	0	20
Gambettola.....	85	3	0	0	88
Gatteo.....	108	1	0	0	109
Longiano.....	55	3	0	0	58
Meldola.....	100	3	0	0	103
Mercato Saraceno.....	36	0	0	0	36
Modigliana.....	30	2	0	0	32
Montiano.....	15	0	0	0	15
Portico e San Benedetto.....	7	0	0	0	7
Predappio.....	23	3	0	0	26
Premilcuore.....	0	0	0	0	0
Rocca San Casciano.....	11	1	0	0	12
Roncofreddo.....	24	0	0	0	24
San Mauro Pascoli.....	119	6	1	0	126
Santa Sofia.....	9	0	0	0	9
Sarsina.....	15	2	0	0	17
Savignano sul Rubicone.....	177	8	4	0	189
Sogliano al Rubicone.....	25	0	0	0	25
Trezzano.....	7	0	0	0	7
Verghereto.....	9	0	1	0	10
Forlì-Cesena.....	2.663	82	16	0	2.761
Comprensorio di Forlì.....	1.175	31	5	0	1.211
Comprensorio di Cesena.....	1.488	51	11	0	1.550
Montagna Forlivese.....	16	0	0	0	16
Collina Forlivese.....	312	13	1	0	326
Pianura Forlivese.....	847	18	4	0	869
Montagna Cesenate.....	52	1	1	0	54
Collina Cesenate.....	148	2	0	0	150
Pianura Cesenate.....	1.288	48	10	0	1.346
Montagna -FC-.....	68	1	1	0	70
Collina -FC-.....	460	15	1	0	476
Pianura -FC-.....	2.135	66	14	0	2.215
Valle del Tramazzo.....	37	2	0	0	39
Valle del Montone.....	92	1	1	0	94
Valle del Rabbi.....	23	3	0	0	26
Valle del Bidente.....	176	7	0	0	183
Valle del Savio.....	103	3	1	0	107
Valle Uso-Rubicone.....	97	0	0	0	97
Valle del Basso Rubicone.....	544	21	5	0	570
Grandi Centri -FC-.....	1.222	36	9	0	1.267
Comuni di Cintura -FC-.....	369	9	0	0	378
Comuni Marittimi -FC-.....	668	22	5	0	695
Comuni Termali.....	159	3	1	0	163
U.C. Romagna Forlivese.....	1.175	31	5	0	1.211
U.C. Valle del Savio.....	598	23	6	0	627
U.C. Rubicone Mare.....	890	28	5	0	923

Fonte: StockView - Infocamere

Elaborazione: SIMET - Camera di commercio della Romagna - Forlì-Cesena e Rimini

TAB. CS.02.05.09 - Unità locali delle imprese attive per tipologia di unità locale e territorio - F 43.9 - Altri lavori specializzati di costruzione
Forlì-Cesena - Situazione al 31/12/2018

	Unità locali con Sedi	Unità locali con sede in provincia	Prime unità locali con sede fuori provincia	Altre unità locali	Totale
Bagno di Romagna.....	4	0	0	0	4
Bertinoro.....	5	0	0	0	5
Borghi.....	0	0	0	0	0
Castrocaro Terme e Terra del Sole.....	4	2	0	0	6
Cesena.....	52	5	1	0	58
Cesenatico.....	25	0	0	0	25
Civitella di Romagna.....	0	0	0	0	0
Dovadola.....	1	0	0	0	1
Forlì.....	61	3	0	0	64
Forlimpopoli.....	8	3	0	0	11
Galeata.....	2	1	0	0	3
Gambettola.....	11	1	0	0	12
Gatteo.....	5	0	0	0	5
Longiano.....	7	1	0	0	8
Meldola.....	9	1	0	0	10
Mercato Saraceno.....	7	1	0	0	8
Modigliana.....	2	0	0	0	2
Montiano.....	0	0	0	0	0
Portico e San Benedetto.....	0	0	0	0	0
Predappio.....	2	0	0	0	2
Premilcuore.....	0	0	0	0	0
Rocca San Casciano.....	0	0	0	0	0
Roncofreddo.....	1	0	0	0	1
San Mauro Pascoli.....	10	1	0	0	11
Santa Sofia.....	1	0	0	0	1
Sarsina.....	4	2	0	0	6
Savignano sul Rubicone.....	18	3	0	0	21
Sogliano al Rubicone.....	1	0	0	0	1
Trezzano.....	1	0	0	0	1
Verghereto.....	0	0	0	0	0
Forlì-Cesena.....	241	24	1	0	266
Comprensorio di Forlì.....	96	10	0	0	106
Comprensorio di Cesena.....	145	14	1	0	160
Montagna Forlivese.....	1	0	0	0	1
Collina Forlivese.....	21	4	0	0	25
Pianura Forlivese.....	74	6	0	0	80
Montagna Cesenate.....	4	0	0	0	4
Collina Cesenate.....	13	3	0	0	16
Pianura Cesenate.....	128	11	1	0	140
Montagna -FC-.....	5	0	0	0	5
Collina -FC-.....	34	7	0	0	41
Pianura -FC-.....	202	17	1	0	220
Valle del Tramazzo.....	3	0	0	0	3
Valle del Montone.....	5	2	0	0	7
Valle del Rabbi.....	2	0	0	0	2
Valle del Bidente.....	12	2	0	0	14
Valle del Savio.....	15	3	0	0	18
Valle Uso-Rubicone.....	2	0	0	0	2
Valle del Basso Rubicone.....	51	6	0	0	57
Grandi Centri -FC-.....	113	8	1	0	122
Comuni di Cintura -FC-.....	38	3	0	0	41
Comuni Marittimi -FC-.....	58	4	0	0	62
Comuni Termali.....	13	2	0	0	15
U.C. Romagna Forlivese.....	96	10	0	0	106
U.C. Valle del Savio.....	67	8	1	0	76
U.C. Rubicone Mare.....	78	6	0	0	84

Fonte: StockView - Infocamere

Elaborazione: SIMET - Camera di commercio della Romagna - Forlì-Cesena e Rimini

Imprese attive per classe di addetti

TAB. CS.03.01 - Imprese attive per classe di addetti e divisione Ateco - F - Costruzioni
 Forlì-Cesena - Situazione al 31/12/2018

	0 addetti	1 addetto	2 - 9 addetti	10 - 19 addetti	20 - 49 addetti	50 - 99 addetti	100 - 249 addetti	più di 250 addetti	Totale
F 41 - Costruzione di edifici.....	306	611	364	25	8	0	1	0	1.315
F 42 - Ingegneria civile.....	16	24	15	9	7	1	3	0	75
F 43 - Lavori di costruzione.. ..	135	2.913	990	89	35	2	3	2	4.169
F - Costruzioni.....	457	3.548	1.369	123	50	3	7	2	5.559

Fonte: StockView - Infocamere

Elaborazione: SIMET - Camera di commercio della Romagna - Forlì-Cesena e Rimini

TAB. CS.03.02 - Imprese attive per classe di addetti e gruppo Ateco - F - Costruzioni
Forlì-Cesena - Situazione al 31/12/2018

	0 addetti	1 addetto	2 - 9 addetti	10 - 19 addetti	20 - 49 addetti	50 - 99 addetti	100 - 249 addetti	più di 250 addetti	Totale
F 41.0 - Costruzione di edifici.....	0	1	1	0	0	0	0	0	2
F 41.1 - Sviluppo di progett..	47	36	12	0	1	0	1	0	97
F 41.2 - Costruzione di edif..	259	574	351	25	7	0	0	0	1.216
F 42.0 - Ingegneria civile.....	0	1	0	0	0	0	0	0	1
F 42.1 - Costruzione di stra..	9	15	8	7	5	0	1	0	45
F 42.2 - Costruzione di oper..	3	7	6	1	2	0	2	0	21
F 42.9 - Costruzione di altr..	4	1	1	1	0	1	0	0	8
F 43.0 - Lavori di costruzio..	0	0	0	0	0	0	0	0	0
F 43.1 - Demolizione e prepa..	8	48	58	4	1	1	0	0	120
F 43.2 - Installazione di im..	34	612	419	50	26	0	3	1	1.145
F 43.3 - Completamento e fin..	81	2.127	426	22	6	1	0	0	2.663
F 43.9 - Altri lavori specia..	12	126	87	13	2	0	0	1	241
F - Costruzioni.....	457	3.548	1.369	123	50	3	7	2	5.559

Fonte: StockView - Infocamere

Elaborazione: SIMET - Camera di commercio della Romagna - Forlì-Cesena e Rimini

TAB. CS.03.03 - Imprese attive per classe di addetti e territorio - F - Costruzioni
Forlì-Cesena - Situazione al 31/12/2018

	0 addetti	1 addetto	2 - 9 addetti	10 - 19 addetti	20 - 49 addetti	50 - 99 addetti	100 - 249 addetti	più di 250 addetti	Totale
Bagno di Romagna.....	5	59	28	4	1	0	0	0	97
Bertinoro.....	8	85	23	2	0	0	1	0	119
Borghi.....	3	36	9	1	0	0	0	0	49
Castrocaro Terme e Terra del.....	1	80	23	2	1	0	0	0	107
Cesena.....	125	702	300	32	7	1	2	1	1.170
Cesenatico.....	29	337	112	7	0	2	0	0	487
Civitella di Romagna.....	4	57	14	1	0	0	0	0	76
Dovadola.....	2	19	5	0	0	0	0	0	26
Forlì.....	171	993	335	40	26	0	2	1	1.568
Forlimpopoli.....	17	77	35	6	3	0	0	0	138
Galeata.....	0	20	9	1	1	0	0	0	31
Gambettola.....	7	115	58	3	1	0	0	0	184
Gatteo.....	3	108	46	1	3	0	0	0	161
Longiano.....	7	78	36	1	0	0	0	0	122
Meldola.....	6	145	34	1	0	0	0	0	186
Mercato Saraceno.....	11	61	36	4	2	0	1	0	115
Modigliana.....	3	45	15	0	0	0	0	0	63
Montiano.....	0	18	8	1	0	0	0	0	27
Portico e San Benedetto.....	1	11	2	0	0	0	0	0	14
Predappio.....	2	41	27	0	2	0	0	0	72
Premilcuore.....	0	4	1	0	0	0	0	0	5
Rocca San Casciano.....	0	21	2	0	0	0	0	0	23
Roncofreddo.....	2	33	14	2	0	0	0	0	51
San Mauro Pascoli.....	7	123	59	1	2	0	1	0	193
Santa Sofia.....	1	17	8	3	0	0	0	0	29
Sarsina.....	2	22	17	0	0	0	0	0	41
Savignano sul Rubicone.....	33	187	82	8	0	0	0	0	310
Sogliano al Rubicone.....	5	34	15	2	0	0	0	0	56
Tredozio.....	1	10	3	0	0	0	0	0	14
Verghereto.....	1	10	13	0	1	0	0	0	25
Forlì-Cesena.....	457	3.548	1.369	123	50	3	7	2	5.559
Comprensorio di Forlì.....	217	1.625	536	56	33	0	3	1	2.471
Comprensorio di Cesena.....	240	1.923	833	67	17	3	4	1	3.088
Montagna Forlivese.....	2	32	11	3	0	0	0	0	48
Collina Forlivese.....	19	438	132	5	4	0	0	0	598
Pianura Forlivese.....	196	1.155	393	48	29	0	3	1	1.825
Montagna Cesenate.....	6	69	41	4	2	0	0	0	122
Collina Cesenate.....	23	204	99	10	2	0	1	0	339
Pianura Cesenate.....	211	1.650	693	53	13	3	3	1	2.627
Montagna -FC-.....	8	101	52	7	2	0	0	0	170
Collina -FC-.....	42	642	231	15	6	0	1	0	937
Pianura -FC-.....	407	2.805	1.086	101	42	3	6	2	4.452
Valle del Tramazzo.....	4	55	18	0	0	0	0	0	77
Valle del Montone.....	4	131	32	2	1	0	0	0	170
Valle del Rabbi.....	2	45	28	0	2	0	0	0	77
Valle del Bidente.....	11	239	65	6	1	0	0	0	322
Valle del Savio.....	19	152	94	8	4	0	1	0	278
Valle Uso-Rubicone.....	10	121	46	6	0	0	0	0	183
Valle del Basso Rubicone.....	57	611	281	14	6	0	1	0	970
Grandi Centri -FC-.....	296	1.695	635	72	33	1	4	2	2.738
Comuni di Cintura -FC-.....	54	499	170	15	3	2	1	0	744
Comuni Marittimi -FC-.....	72	755	299	17	5	2	1	0	1.151
Comuni Termali.....	14	224	74	8	2	0	1	0	323
U.C. Romagna Forlivese.....	217	1.625	536	56	33	0	3	1	2.471
U.C. Valle del Savio.....	144	872	402	41	11	1	3	1	1.475
U.C. Rubicone Mare.....	96	1.051	431	26	6	2	1	0	1.613

Fonte: StockView - Infocamere

Elaborazione: SIMET - Camera di commercio della Romagna - Forlì-Cesena e Rimini

TAB. CS.03.04.01 - Imprese attive per classe di addetti e territorio - F 41 - Costruzione di edifici
Forlì-Cesena - Situazione al 31/12/2018

	0 addetti	1 addetto	2 - 9 addetti	10 - 19 addetti	20 - 49 addetti	50 - 99 addetti	100 - 249 addetti	più di 250 addetti	Totale
Bagno di Romagna.....	4	7	6	0	1	0	0	0	18
Bertinoro.....	5	10	8	1	0	0	0	0	24
Borghi.....	1	2	0	0	0	0	0	0	3
Castrocaro Terme e Terra del.....	1	5	8	0	0	0	0	0	14
Cesena.....	95	138	84	5	1	0	0	0	323
Cesenatico.....	24	39	27	3	0	0	0	0	93
Civitella di Romagna.....	4	7	4	1	0	0	0	0	16
Dovadola.....	0	5	2	0	0	0	0	0	7
Forlì.....	103	195	84	7	4	0	1	0	394
Forlimpopoli.....	11	14	11	0	0	0	0	0	36
Galeata.....	0	2	2	0	0	0	0	0	4
Gambettola.....	5	25	20	0	0	0	0	0	50
Gatteo.....	1	7	5	0	0	0	0	0	13
Longiano.....	5	19	12	0	0	0	0	0	36
Meldola.....	4	34	8	0	0	0	0	0	46
Mercato Saraceno.....	7	13	13	1	1	0	0	0	35
Modigliana.....	2	7	9	0	0	0	0	0	18
Montiano.....	0	3	4	1	0	0	0	0	8
Portico e San Benedetto.....	1	3	0	0	0	0	0	0	4
Predappio.....	1	5	11	0	0	0	0	0	17
Premilcuore.....	0	2	0	0	0	0	0	0	2
Rocca San Casciano.....	0	4	1	0	0	0	0	0	5
Roncofreddo.....	0	3	1	2	0	0	0	0	6
San Mauro Pascoli.....	4	19	13	1	1	0	0	0	38
Santa Sofia.....	1	1	1	1	0	0	0	0	4
Sarsina.....	2	6	5	0	0	0	0	0	13
Savignano sul Rubicone.....	21	29	19	2	0	0	0	0	71
Sogliano al Rubicone.....	4	5	2	0	0	0	0	0	11
Tredozio.....	0	1	0	0	0	0	0	0	1
Verghereto.....	0	1	4	0	0	0	0	0	5
Forlì-Cesena.....	306	611	364	25	8	0	1	0	1.315
Comprensorio di Forlì.....	133	295	149	10	4	0	1	0	592
Comprensorio di Cesena.....	173	316	215	15	4	0	0	0	723
Montagna Forlivese.....	2	6	1	1	0	0	0	0	10
Collina Forlivese.....	12	70	45	1	0	0	0	0	128
Pianura Forlivese.....	119	219	103	8	4	0	1	0	454
Montagna Cesenate.....	4	8	10	0	1	0	0	0	23
Collina Cesenate.....	14	32	25	4	1	0	0	0	76
Pianura Cesenate.....	155	276	180	11	2	0	0	0	624
Montagna -FC-.....	6	14	11	1	1	0	0	0	33
Collina -FC-.....	26	102	70	5	1	0	0	0	204
Pianura -FC-.....	274	495	283	19	6	0	1	0	1.078
Valle del Tramazzo.....	2	8	9	0	0	0	0	0	19
Valle del Montone.....	2	17	11	0	0	0	0	0	30
Valle del Rabbi.....	1	7	11	0	0	0	0	0	19
Valle del Bidente.....	9	44	15	2	0	0	0	0	70
Valle del Savio.....	13	27	28	1	2	0	0	0	71
Valle Uso-Rubicone.....	5	13	7	3	0	0	0	0	28
Valle del Basso Rubicone.....	36	99	69	3	1	0	0	0	208
Grandi Centri -FC-.....	198	333	168	12	5	0	1	0	717
Comuni di Cintura -FC-.....	40	63	46	4	0	0	0	0	153
Comuni Marittimi -FC-.....	50	94	64	6	1	0	0	0	215
Comuni Termali.....	10	22	22	1	1	0	0	0	56
U.C. Romagna Forlivese.....	133	295	149	10	4	0	1	0	592
U.C. Valle del Savio.....	108	168	116	7	3	0	0	0	402
U.C. Rubicone Mare.....	65	148	99	8	1	0	0	0	321

Fonte: StockView - Infocamere

Elaborazione: SIMET - Camera di commercio della Romagna - Forlì-Cesena e Rimini

TAB. CS.03.04.02 - Imprese attive per classe di addetti e territorio - F 42 - Ingegneria civile
Forlì-Cesena - Situazione al 31/12/2018

	0 addetti	1 addetto	2 - 9 addetti	10 - 19 addetti	20 - 49 addetti	50 - 99 addetti	100 - 249 addetti	più di 250 addetti	Totale
Bagno di Romagna.....	1	0	1	0	0	0	0	0	2
Bertinoro.....	0	0	0	1	0	0	1	0	2
Borghi.....	0	0	0	0	0	0	0	0	0
Castrocaro Terme e Terra del.....	0	0	0	0	1	0	0	0	1
Cesena.....	4	4	4	0	2	0	1	0	15
Cesenatico.....	0	0	1	0	0	1	0	0	2
Civitella di Romagna.....	0	3	0	0	0	0	0	0	3
Dovadola.....	1	0	0	0	0	0	0	0	1
Forlì.....	8	10	4	3	2	0	1	0	28
Forlimpopoli.....	1	2	2	2	1	0	0	0	8
Galeata.....	0	0	0	0	1	0	0	0	1
Gambettola.....	0	1	0	0	0	0	0	0	1
Gatteo.....	0	0	0	0	0	0	0	0	0
Longiano.....	0	0	0	0	0	0	0	0	0
Meldola.....	0	1	0	0	0	0	0	0	1
Mercato Saraceno.....	0	0	1	2	0	0	0	0	3
Modigliana.....	0	0	0	0	0	0	0	0	0
Montiano.....	0	0	0	0	0	0	0	0	0
Portico e San Benedetto.....	0	0	0	0	0	0	0	0	0
Predappio.....	0	0	1	0	0	0	0	0	1
Premilcuore.....	0	0	0	0	0	0	0	0	0
Rocca San Casciano.....	0	1	0	0	0	0	0	0	1
Roncofreddo.....	0	0	1	0	0	0	0	0	1
San Mauro Pascoli.....	0	0	0	0	0	0	0	0	0
Santa Sofia.....	0	2	0	1	0	0	0	0	3
Sarsina.....	0	0	0	0	0	0	0	0	0
Savignano sul Rubicone.....	1	0	0	0	0	0	0	0	1
Sogliano al Rubicone.....	0	0	0	0	0	0	0	0	0
Tredozio.....	0	0	0	0	0	0	0	0	0
Verghereto.....	0	0	0	0	0	0	0	0	0
Forlì-Cesena.....	16	24	15	9	7	1	3	0	75
Comprensorio di Forlì.....	10	19	7	7	5	0	2	0	50
Comprensorio di Cesena.....	6	5	8	2	2	1	1	0	25
Montagna Forlivese.....	0	2	0	1	0	0	0	0	3
Collina Forlivese.....	1	5	1	0	2	0	0	0	9
Pianura Forlivese.....	9	12	6	6	3	0	2	0	38
Montagna Cesenate.....	1	0	1	0	0	0	0	0	2
Collina Cesenate.....	0	0	2	2	0	0	0	0	4
Pianura Cesenate.....	5	5	5	0	2	1	1	0	19
Montagna -FC-.....	1	2	1	1	0	0	0	0	5
Collina -FC-.....	1	5	3	2	2	0	0	0	13
Pianura -FC-.....	14	17	11	6	5	1	3	0	57
Valle del Tramazzo.....	0	0	0	0	0	0	0	0	0
Valle del Montone.....	1	1	0	0	1	0	0	0	3
Valle del Rabbi.....	0	0	1	0	0	0	0	0	1
Valle del Bidente.....	0	6	0	1	1	0	0	0	8
Valle del Savio.....	1	0	2	2	0	0	0	0	5
Valle Uso-Rubicone.....	0	0	1	0	0	0	0	0	1
Valle del Basso Rubicone.....	1	1	0	0	0	0	0	0	2
Grandi Centri -FC-.....	12	14	8	3	4	0	2	0	43
Comuni di Cintura -FC-.....	1	2	3	3	1	1	1	0	12
Comuni Marittimi -FC-.....	1	0	1	0	0	1	0	0	3
Comuni Termali.....	1	0	1	1	1	0	1	0	5
U.C. Romagna Forlivese.....	10	19	7	7	5	0	2	0	50
U.C. Valle del Savio.....	5	4	6	2	2	0	1	0	20
U.C. Rubicone Mare.....	1	1	2	0	0	1	0	0	5

Fonte: StockView - Infocamere

Elaborazione: SIMET - Camera di commercio della Romagna - Forlì-Cesena e Rimini

TAB. CS.03.04.03 - Imprese attive per classe di addetti e territorio - F 43 - Lavori di costruzione specializzati
Forlì-Cesena - Situazione al 31/12/2018

	0 addetti	1 addetto	2 - 9 addetti	10 - 19 addetti	20 - 49 addetti	50 - 99 addetti	100 - 249 addetti	più di 250 addetti	Totale
Bagno di Romagna.....	0	52	21	4	0	0	0	0	77
Bertinoro.....	3	75	15	0	0	0	0	0	93
Borghi.....	2	34	9	1	0	0	0	0	46
Castrocaro Terme e Terra del.....	0	75	15	2	0	0	0	0	92
Cesena.....	26	560	212	27	4	1	1	1	832
Cesenatico.....	5	298	84	4	0	1	0	0	392
Civitella di Romagna.....	0	47	10	0	0	0	0	0	57
Dovadola.....	1	14	3	0	0	0	0	0	18
Forlì.....	60	788	247	30	20	0	0	1	1.146
Forlimpopoli.....	5	61	22	4	2	0	0	0	94
Galeata.....	0	18	7	1	0	0	0	0	26
Gambettola.....	2	89	38	3	1	0	0	0	133
Gatteo.....	2	101	41	1	3	0	0	0	148
Longiano.....	2	59	24	1	0	0	0	0	86
Meldola.....	2	110	26	1	0	0	0	0	139
Mercato Saraceno.....	4	48	22	1	1	0	1	0	77
Modigliana.....	1	38	6	0	0	0	0	0	45
Montiano.....	0	15	4	0	0	0	0	0	19
Portico e San Benedetto.....	0	8	2	0	0	0	0	0	10
Predappio.....	1	36	15	0	2	0	0	0	54
Premilcuore.....	0	2	1	0	0	0	0	0	3
Rocca San Casciano.....	0	16	1	0	0	0	0	0	17
Roncofreddo.....	2	30	12	0	0	0	0	0	44
San Mauro Pascoli.....	3	104	46	0	1	0	1	0	155
Santa Sofia.....	0	14	7	1	0	0	0	0	22
Sarsina.....	0	16	12	0	0	0	0	0	28
Savignano sul Rubicone.....	11	158	63	6	0	0	0	0	238
Sogliano al Rubicone.....	1	29	13	2	0	0	0	0	45
Tredozio.....	1	9	3	0	0	0	0	0	13
Verghereto.....	1	9	9	0	1	0	0	0	20
Forlì-Cesena.....	135	2.913	990	89	35	2	3	2	4.169
Comprensorio di Forlì.....	74	1.311	380	39	24	0	0	1	1.829
Comprensorio di Cesena.....	61	1.602	610	50	11	2	3	1	2.340
Montagna Forlivese.....	0	24	10	1	0	0	0	0	35
Collina Forlivese.....	6	363	86	4	2	0	0	0	461
Pianura Forlivese.....	68	924	284	34	22	0	0	1	1.333
Montagna Cesenate.....	1	61	30	4	1	0	0	0	97
Collina Cesenate.....	9	172	72	4	1	0	1	0	259
Pianura Cesenate.....	51	1.369	508	42	9	2	2	1	1.984
Montagna -FC-.....	1	85	40	5	1	0	0	0	132
Collina -FC-.....	15	535	158	8	3	0	1	0	720
Pianura -FC-.....	119	2.293	792	76	31	2	2	2	3.317
Valle del Tramazzo.....	2	47	9	0	0	0	0	0	58
Valle del Montone.....	1	113	21	2	0	0	0	0	137
Valle del Rabbi.....	1	38	16	0	2	0	0	0	57
Valle del Bidente.....	2	189	50	3	0	0	0	0	244
Valle del Savio.....	5	125	64	5	2	0	1	0	202
Valle Uso-Rubicone.....	5	108	38	3	0	0	0	0	154
Valle del Basso Rubicone.....	20	511	212	11	5	0	1	0	760
Grandi Centri -FC-.....	86	1.348	459	57	24	1	1	2	1.978
Comuni di Cintura -FC-.....	13	434	121	8	2	1	0	0	579
Comuni Marittimi -FC-.....	21	661	234	11	4	1	1	0	933
Comuni Termali.....	3	202	51	6	0	0	0	0	262
U.C. Romagna Forlivese.....	74	1.311	380	39	24	0	0	1	1.829
U.C. Valle del Savio.....	31	700	280	32	6	1	2	1	1.053
U.C. Rubicone Mare.....	30	902	330	18	5	1	1	0	1.287

Fonte: StockView - Infocamere

Elaborazione: SIMET - Camera di commercio della Romagna - Forlì-Cesena e Rimini

TAB. CS.03.05.01 - Imprese attive per classe di addetti e territorio - F 41.1 - Sviluppo di progetti immobiliari
Forlì-Cesena - Situazione al 31/12/2018

	0 addetti	1 addetto	2 - 9 addetti	10 - 19 addetti	20 - 49 addetti	50 - 99 addetti	100 - 249 addetti	più di 250 addetti	Totale
Bagno di Romagna.....	0	1	0	0	0	0	0	0	1
Bertinoro.....	0	0	0	0	0	0	0	0	0
Borghi.....	0	0	0	0	0	0	0	0	0
Castrocaro Terme e Terra del.....	0	0	0	0	0	0	0	0	0
Cesena.....	19	12	2	0	0	0	0	0	33
Cesenatico.....	1	1	2	0	0	0	0	0	4
Civitella di Romagna.....	0	0	0	0	0	0	0	0	0
Dovadola.....	0	0	0	0	0	0	0	0	0
Forlì.....	15	16	2	0	1	0	1	0	35
Forlimpopoli.....	7	1	1	0	0	0	0	0	9
Galeata.....	0	0	0	0	0	0	0	0	0
Gambettola.....	0	1	1	0	0	0	0	0	2
Gatteo.....	0	0	0	0	0	0	0	0	0
Longiano.....	0	0	0	0	0	0	0	0	0
Meldola.....	1	2	0	0	0	0	0	0	3
Mercato Saraceno.....	1	0	0	0	0	0	0	0	1
Modigliana.....	0	1	0	0	0	0	0	0	1
Montiano.....	0	0	0	0	0	0	0	0	0
Portico e San Benedetto.....	0	0	0	0	0	0	0	0	0
Predappio.....	0	0	1	0	0	0	0	0	1
Premilcuore.....	0	0	0	0	0	0	0	0	0
Rocca San Casciano.....	0	0	0	0	0	0	0	0	0
Roncofreddo.....	0	0	0	0	0	0	0	0	0
San Mauro Pascoli.....	0	0	1	0	0	0	0	0	1
Santa Sofia.....	0	0	0	0	0	0	0	0	0
Sarsina.....	0	0	0	0	0	0	0	0	0
Savignano sul Rubicone.....	3	1	2	0	0	0	0	0	6
Sogliano al Rubicone.....	0	0	0	0	0	0	0	0	0
Tredozio.....	0	0	0	0	0	0	0	0	0
Verghereto.....	0	0	0	0	0	0	0	0	0
Forlì-Cesena.....	47	36	12	0	1	0	1	0	97
Comprensorio di Forlì.....	23	20	4	0	1	0	1	0	49
Comprensorio di Cesena.....	24	16	8	0	0	0	0	0	48
Montagna Forlivese.....	0	0	0	0	0	0	0	0	0
Collina Forlivese.....	1	3	1	0	0	0	0	0	5
Pianura Forlivese.....	22	17	3	0	1	0	1	0	44
Montagna Cesenate.....	0	1	0	0	0	0	0	0	1
Collina Cesenate.....	1	0	0	0	0	0	0	0	1
Pianura Cesenate.....	23	15	8	0	0	0	0	0	46
Montagna -FC-.....	0	1	0	0	0	0	0	0	1
Collina -FC-.....	2	3	1	0	0	0	0	0	6
Pianura -FC-.....	45	32	11	0	1	0	1	0	90
Valle del Tramazzo.....	0	1	0	0	0	0	0	0	1
Valle del Montone.....	0	0	0	0	0	0	0	0	0
Valle del Rabbi.....	0	0	1	0	0	0	0	0	1
Valle del Bidente.....	1	2	0	0	0	0	0	0	3
Valle del Savio.....	1	1	0	0	0	0	0	0	2
Valle Uso-Rubicone.....	0	0	0	0	0	0	0	0	0
Valle del Basso Rubicone.....	3	2	4	0	0	0	0	0	9
Grandi Centri -FC-.....	34	28	4	0	1	0	1	0	68
Comuni di Cintura -FC-.....	8	2	3	0	0	0	0	0	13
Comuni Marittimi -FC-.....	4	2	5	0	0	0	0	0	11
Comuni Termali.....	0	1	0	0	0	0	0	0	1
U.C. Romagna Forlivese.....	23	20	4	0	1	0	1	0	49
U.C. Valle del Savio.....	20	13	2	0	0	0	0	0	35
U.C. Rubicone Mare.....	4	3	6	0	0	0	0	0	13

Fonte: StockView - Infocamere

Elaborazione: SIMET - Camera di commercio della Romagna - Forlì-Cesena e Rimini

TAB. CS.03.05.02 - Imprese attive per classe di addetti e territorio - F 41.2 - Costruzione di edifici residenziali e non residenziali

Forlì-Cesena - Situazione al 31/12/2018

	0 addetti	1 addetto	2 - 9 addetti	10 - 19 addetti	20 - 49 addetti	50 - 99 addetti	100 - 249 addetti	più di 250 addetti	Totale
Bagno di Romagna.....	4	6	6	0	1	0	0	0	17
Bertinoro.....	5	10	8	1	0	0	0	0	24
Borghi.....	1	2	0	0	0	0	0	0	3
Castrocaro Terme e Terra del.....	1	5	8	0	0	0	0	0	14
Cesena.....	76	126	82	5	1	0	0	0	290
Cesenatico.....	23	38	25	3	0	0	0	0	89
Civitella di Romagna.....	4	7	4	1	0	0	0	0	16
Dovadola.....	0	5	2	0	0	0	0	0	7
Forlì.....	88	178	82	7	3	0	0	0	358
Forlimpopoli.....	4	13	10	0	0	0	0	0	27
Galeata.....	0	2	2	0	0	0	0	0	4
Gambettola.....	5	24	19	0	0	0	0	0	48
Gatteo.....	1	7	5	0	0	0	0	0	13
Longiano.....	5	19	12	0	0	0	0	0	36
Meldola.....	3	32	8	0	0	0	0	0	43
Mercato Saraceno.....	6	13	13	1	1	0	0	0	34
Modigliana.....	2	6	9	0	0	0	0	0	17
Montiano.....	0	3	4	1	0	0	0	0	8
Portico e San Benedetto.....	1	3	0	0	0	0	0	0	4
Predappio.....	1	5	9	0	0	0	0	0	15
Premilcuore.....	0	2	0	0	0	0	0	0	2
Rocca San Casciano.....	0	4	1	0	0	0	0	0	5
Roncofreddo.....	0	3	1	2	0	0	0	0	6
San Mauro Pascoli.....	4	19	12	1	1	0	0	0	37
Santa Sofia.....	1	1	1	1	0	0	0	0	4
Sarsina.....	2	6	5	0	0	0	0	0	13
Savignano sul Rubicone.....	18	28	17	2	0	0	0	0	65
Sogliano al Rubicone.....	4	5	2	0	0	0	0	0	11
Tredozio.....	0	1	0	0	0	0	0	0	1
Verghereto.....	0	1	4	0	0	0	0	0	5
Forlì-Cesena.....	259	574	351	25	7	0	0	0	1.216
Comprensorio di Forlì.....	110	274	144	10	3	0	0	0	541
Comprensorio di Cesena.....	149	300	207	15	4	0	0	0	675
Montagna Forlivese.....	2	6	1	1	0	0	0	0	10
Collina Forlivese.....	11	67	43	1	0	0	0	0	122
Pianura Forlivese.....	97	201	100	8	3	0	0	0	409
Montagna Cesenate.....	4	7	10	0	1	0	0	0	22
Collina Cesenate.....	13	32	25	4	1	0	0	0	75
Pianura Cesenate.....	132	261	172	11	2	0	0	0	578
Montagna -FC-.....	6	13	11	1	1	0	0	0	32
Collina -FC-.....	24	99	68	5	1	0	0	0	197
Pianura -FC-.....	229	462	272	19	5	0	0	0	987
Valle del Tramazzo.....	2	7	9	0	0	0	0	0	18
Valle del Montone.....	2	17	11	0	0	0	0	0	30
Valle del Rabbi.....	1	7	9	0	0	0	0	0	17
Valle del Bidente.....	8	42	15	2	0	0	0	0	67
Valle del Savio.....	12	26	28	1	2	0	0	0	69
Valle Uso-Rubicone.....	5	13	7	3	0	0	0	0	28
Valle del Basso Rubicone.....	33	97	65	3	1	0	0	0	199
Grandi Centri -FC-.....	164	304	164	12	4	0	0	0	648
Comuni di Cintura -FC-.....	32	61	43	4	0	0	0	0	140
Comuni Marittimi -FC-.....	46	92	59	6	1	0	0	0	204
Comuni Termali.....	10	21	22	1	1	0	0	0	55
U.C. Romagna Forlivese.....	110	274	144	10	3	0	0	0	541
U.C. Valle del Savio.....	88	155	114	7	3	0	0	0	367
U.C. Rubicone Mare.....	61	145	93	8	1	0	0	0	308

Fonte: StockView - Infocamere

Elaborazione: SIMET - Camera di commercio della Romagna - Forlì-Cesena e Rimini

TAB. CS.03.05.03 - Imprese attive per classe di addetti e territorio - F 42.1 - Costruzione di strade e ferrovie
Forlì-Cesena - Situazione al 31/12/2018

	0 addetti	1 addetto	2 - 9 addetti	10 - 19 addetti	20 - 49 addetti	50 - 99 addetti	100 - 249 addetti	più di 250 addetti	Totale
Bagno di Romagna.....	1	0	0	0	0	0	0	0	1
Bertinoro.....	0	0	0	0	0	0	0	0	0
Borghi.....	0	0	0	0	0	0	0	0	0
Castrocaro Terme e Terra del.....	0	0	0	0	1	0	0	0	1
Cesena.....	2	1	1	0	1	0	0	0	5
Cesenatico.....	0	0	1	0	0	0	0	0	1
Civitella di Romagna.....	0	3	0	0	0	0	0	0	3
Dovadola.....	1	0	0	0	0	0	0	0	1
Forlì.....	4	5	1	2	1	0	1	0	14
Forlimpopoli.....	1	2	2	2	1	0	0	0	8
Galeata.....	0	0	0	0	1	0	0	0	1
Gambettola.....	0	0	0	0	0	0	0	0	0
Gatteo.....	0	0	0	0	0	0	0	0	0
Longiano.....	0	0	0	0	0	0	0	0	0
Meldola.....	0	1	0	0	0	0	0	0	1
Mercato Saraceno.....	0	0	1	2	0	0	0	0	3
Modigliana.....	0	0	0	0	0	0	0	0	0
Montiano.....	0	0	0	0	0	0	0	0	0
Portico e San Benedetto.....	0	0	0	0	0	0	0	0	0
Predappio.....	0	0	1	0	0	0	0	0	1
Premilcuore.....	0	0	0	0	0	0	0	0	0
Rocca San Casciano.....	0	1	0	0	0	0	0	0	1
Roncofreddo.....	0	0	1	0	0	0	0	0	1
San Mauro Pascoli.....	0	0	0	0	0	0	0	0	0
Santa Sofia.....	0	2	0	1	0	0	0	0	3
Sarsina.....	0	0	0	0	0	0	0	0	0
Savignano sul Rubicone.....	0	0	0	0	0	0	0	0	0
Sogliano al Rubicone.....	0	0	0	0	0	0	0	0	0
Tredozio.....	0	0	0	0	0	0	0	0	0
Verghereto.....	0	0	0	0	0	0	0	0	0
Forlì-Cesena.....	9	15	8	7	5	0	1	0	45
Comprensorio di Forlì.....	6	14	4	5	4	0	1	0	34
Comprensorio di Cesena.....	3	1	4	2	1	0	0	0	11
Montagna Forlivese.....	0	2	0	1	0	0	0	0	3
Collina Forlivese.....	1	5	1	0	2	0	0	0	9
Pianura Forlivese.....	5	7	3	4	2	0	1	0	22
Montagna Cesenate.....	1	0	0	0	0	0	0	0	1
Collina Cesenate.....	0	0	2	2	0	0	0	0	4
Pianura Cesenate.....	2	1	2	0	1	0	0	0	6
Montagna -FC-.....	1	2	0	1	0	0	0	0	4
Collina -FC-.....	1	5	3	2	2	0	0	0	13
Pianura -FC-.....	7	8	5	4	3	0	1	0	28
Valle del Tramazzo.....	0	0	0	0	0	0	0	0	0
Valle del Montone.....	1	1	0	0	1	0	0	0	3
Valle del Rabbi.....	0	0	1	0	0	0	0	0	1
Valle del Bidente.....	0	6	0	1	1	0	0	0	8
Valle del Savio.....	1	0	1	2	0	0	0	0	4
Valle Uso-Rubicone.....	0	0	1	0	0	0	0	0	1
Valle del Basso Rubicone.....	0	0	0	0	0	0	0	0	0
Grandi Centri -FC-.....	6	6	2	2	2	0	1	0	19
Comuni di Cintura -FC-.....	1	2	3	2	1	0	0	0	9
Comuni Marittimi -FC-.....	0	0	1	0	0	0	0	0	1
Comuni Termali.....	1	0	0	0	1	0	0	0	2
U.C. Romagna Forlivese.....	6	14	4	5	4	0	1	0	34
U.C. Valle del Savio.....	3	1	2	2	1	0	0	0	9
U.C. Rubicone Mare.....	0	0	2	0	0	0	0	0	2

Fonte: StockView - Infocamere

Elaborazione: SIMET - Camera di commercio della Romagna - Forlì-Cesena e Rimini

TAB. CS.03.05.04 - Imprese attive per classe di addetti e territorio - F 42.2 - Costruzione di opere di pubblica utilità

Forlì-Cesena - Situazione al 31/12/2018

	0 addetti	1 addetto	2 - 9 addetti	10 - 19 addetti	20 - 49 addetti	50 - 99 addetti	100 - 249 addetti	più di 250 addetti	Totale
Bagno di Romagna.....	0	0	1	0	0	0	0	0	1
Bertinoro.....	0	0	0	1	0	0	1	0	2
Borghi.....	0	0	0	0	0	0	0	0	0
Castrocaro Terme e Terra del.....	0	0	0	0	0	0	0	0	0
Cesena.....	1	1	2	0	1	0	1	0	6
Cesenatico.....	0	0	0	0	0	0	0	0	0
Civitella di Romagna.....	0	0	0	0	0	0	0	0	0
Dovadola.....	0	0	0	0	0	0	0	0	0
Forlì.....	2	5	3	0	1	0	0	0	11
Forlimpopoli.....	0	0	0	0	0	0	0	0	0
Galeata.....	0	0	0	0	0	0	0	0	0
Gambettola.....	0	1	0	0	0	0	0	0	1
Gatteo.....	0	0	0	0	0	0	0	0	0
Longiano.....	0	0	0	0	0	0	0	0	0
Meldola.....	0	0	0	0	0	0	0	0	0
Mercato Saraceno.....	0	0	0	0	0	0	0	0	0
Modigliana.....	0	0	0	0	0	0	0	0	0
Montiano.....	0	0	0	0	0	0	0	0	0
Portico e San Benedetto.....	0	0	0	0	0	0	0	0	0
Predappio.....	0	0	0	0	0	0	0	0	0
Premilcuore.....	0	0	0	0	0	0	0	0	0
Rocca San Casciano.....	0	0	0	0	0	0	0	0	0
Roncofreddo.....	0	0	0	0	0	0	0	0	0
San Mauro Pascoli.....	0	0	0	0	0	0	0	0	0
Santa Sofia.....	0	0	0	0	0	0	0	0	0
Sarsina.....	0	0	0	0	0	0	0	0	0
Savignano sul Rubicone.....	0	0	0	0	0	0	0	0	0
Sogliano al Rubicone.....	0	0	0	0	0	0	0	0	0
Tredozio.....	0	0	0	0	0	0	0	0	0
Verghereto.....	0	0	0	0	0	0	0	0	0
Forlì-Cesena.....	3	7	6	1	2	0	2	0	21
Comprensorio di Forlì.....	2	5	3	1	1	0	1	0	13
Comprensorio di Cesena.....	1	2	3	0	1	0	1	0	8
Montagna Forlivese.....	0	0	0	0	0	0	0	0	0
Collina Forlivese.....	0	0	0	0	0	0	0	0	0
Pianura Forlivese.....	2	5	3	1	1	0	1	0	13
Montagna Cesenate.....	0	0	1	0	0	0	0	0	1
Collina Cesenate.....	0	0	0	0	0	0	0	0	0
Pianura Cesenate.....	1	2	2	0	1	0	1	0	7
Montagna -FC-.....	0	0	1	0	0	0	0	0	1
Collina -FC-.....	0	0	0	0	0	0	0	0	0
Pianura -FC-.....	3	7	5	1	2	0	2	0	20
Valle del Tramazzo.....	0	0	0	0	0	0	0	0	0
Valle del Montone.....	0	0	0	0	0	0	0	0	0
Valle del Rabbi.....	0	0	0	0	0	0	0	0	0
Valle del Bidente.....	0	0	0	0	0	0	0	0	0
Valle del Savio.....	0	0	1	0	0	0	0	0	1
Valle Uso-Rubicone.....	0	0	0	0	0	0	0	0	0
Valle del Basso Rubicone.....	0	1	0	0	0	0	0	0	1
Grandi Centri -FC-.....	3	6	5	0	2	0	1	0	17
Comuni di Cintura -FC-.....	0	0	0	1	0	0	1	0	2
Comuni Marittimi -FC-.....	0	0	0	0	0	0	0	0	0
Comuni Termali.....	0	0	1	1	0	0	1	0	3
U.C. Romagna Forlivese.....	2	5	3	1	1	0	1	0	13
U.C. Valle del Savio.....	1	1	3	0	1	0	1	0	7
U.C. Rubicone Mare.....	0	1	0	0	0	0	0	0	1

Fonte: StockView - Infocamere

Elaborazione: SIMET - Camera di commercio della Romagna - Forlì-Cesena e Rimini

TAB. CS.03.05.05 - Imprese attive per classe di addetti e territorio - F 42.9 - Costruzione di altre opere di ingegneria civile
Forlì-Cesena - Situazione al 31/12/2018

	0 addetti	1 addetto	2 - 9 addetti	10 - 19 addetti	20 - 49 addetti	50 - 99 addetti	100 - 249 addetti	più di 250 addetti	Totale
Bagno di Romagna.....	0	0	0	0	0	0	0	0	0
Bertinoro.....	0	0	0	0	0	0	0	0	0
Borghi.....	0	0	0	0	0	0	0	0	0
Castrocaro Terme e Terra del.....	0	0	0	0	0	0	0	0	0
Cesena.....	1	1	1	0	0	0	0	0	3
Cesenatico.....	0	0	0	0	0	1	0	0	1
Civitella di Romagna.....	0	0	0	0	0	0	0	0	0
Dovadola.....	0	0	0	0	0	0	0	0	0
Forlì.....	2	0	0	1	0	0	0	0	3
Forlimpopoli.....	0	0	0	0	0	0	0	0	0
Galeata.....	0	0	0	0	0	0	0	0	0
Gambettola.....	0	0	0	0	0	0	0	0	0
Gatteo.....	0	0	0	0	0	0	0	0	0
Longiano.....	0	0	0	0	0	0	0	0	0
Meldola.....	0	0	0	0	0	0	0	0	0
Mercato Saraceno.....	0	0	0	0	0	0	0	0	0
Modigliana.....	0	0	0	0	0	0	0	0	0
Montiano.....	0	0	0	0	0	0	0	0	0
Portico e San Benedetto.....	0	0	0	0	0	0	0	0	0
Predappio.....	0	0	0	0	0	0	0	0	0
Premilcuore.....	0	0	0	0	0	0	0	0	0
Rocca San Casciano.....	0	0	0	0	0	0	0	0	0
Roncofreddo.....	0	0	0	0	0	0	0	0	0
San Mauro Pascoli.....	0	0	0	0	0	0	0	0	0
Santa Sofia.....	0	0	0	0	0	0	0	0	0
Sarsina.....	0	0	0	0	0	0	0	0	0
Savignano sul Rubicone.....	1	0	0	0	0	0	0	0	1
Sogliano al Rubicone.....	0	0	0	0	0	0	0	0	0
Tredozio.....	0	0	0	0	0	0	0	0	0
Verghereto.....	0	0	0	0	0	0	0	0	0
Forlì-Cesena.....	4	1	1	1	0	1	0	0	8
Comprensorio di Forlì.....	2	0	0	1	0	0	0	0	3
Comprensorio di Cesena.....	2	1	1	0	0	1	0	0	5
Montagna Forlivese.....	0	0	0	0	0	0	0	0	0
Collina Forlivese.....	0	0	0	0	0	0	0	0	0
Pianura Forlivese.....	2	0	0	1	0	0	0	0	3
Montagna Cesenate.....	0	0	0	0	0	0	0	0	0
Collina Cesenate.....	0	0	0	0	0	0	0	0	0
Pianura Cesenate.....	2	1	1	0	0	1	0	0	5
Montagna -FC-.....	0	0	0	0	0	0	0	0	0
Collina -FC-.....	0	0	0	0	0	0	0	0	0
Pianura -FC-.....	4	1	1	1	0	1	0	0	8
Valle del Tramazzo.....	0	0	0	0	0	0	0	0	0
Valle del Montone.....	0	0	0	0	0	0	0	0	0
Valle del Rabbi.....	0	0	0	0	0	0	0	0	0
Valle del Bidente.....	0	0	0	0	0	0	0	0	0
Valle del Savio.....	0	0	0	0	0	0	0	0	0
Valle Uso-Rubicone.....	0	0	0	0	0	0	0	0	0
Valle del Basso Rubicone.....	1	0	0	0	0	0	0	0	1
Grandi Centri -FC-.....	3	1	1	1	0	0	0	0	6
Comuni di Cintura -FC-.....	0	0	0	0	0	1	0	0	1
Comuni Marittimi -FC-.....	1	0	0	0	0	1	0	0	2
Comuni Termali.....	0	0	0	0	0	0	0	0	0
U.C. Romagna Forlivese.....	2	0	0	1	0	0	0	0	3
U.C. Valle del Savio.....	1	1	1	0	0	0	0	0	3
U.C. Rubicone Mare.....	1	0	0	0	0	1	0	0	2

Fonte: StockView - Infocamere

Elaborazione: SIMET - Camera di commercio della Romagna - Forlì-Cesena e Rimini

TAB. CS.03.05.06 - Imprese attive per classe di addetti e territorio - F 43.1 - Demolizione e preparazione del cantiere edile
Forlì-Cesena - Situazione al 31/12/2018

	0 addetti	1 addetto	2 - 9 addetti	10 - 19 addetti	20 - 49 addetti	50 - 99 addetti	100 - 249 addetti	più di 250 addetti	Totale
Bagno di Romagna.....	0	3	2	1	0	0	0	0	6
Bertinoro.....	1	2	5	0	0	0	0	0	8
Borghi.....	0	2	4	0	0	0	0	0	6
Castrocaro Terme e Terra del.....	0	3	1	0	0	0	0	0	4
Cesena.....	1	4	8	1	0	1	0	0	15
Cesenatico.....	0	3	2	0	0	0	0	0	5
Civitella di Romagna.....	0	1	2	0	0	0	0	0	3
Dovadola.....	1	0	0	0	0	0	0	0	1
Forlì.....	4	10	6	0	0	0	0	0	20
Forlimpopoli.....	0	2	3	1	0	0	0	0	6
Galeata.....	0	0	1	0	0	0	0	0	1
Gambettola.....	0	0	3	0	0	0	0	0	3
Gatteo.....	0	0	0	0	0	0	0	0	0
Longiano.....	0	2	1	0	0	0	0	0	3
Meldola.....	0	2	1	0	0	0	0	0	3
Mercato Saraceno.....	0	4	5	1	0	0	0	0	10
Modigliana.....	0	0	0	0	0	0	0	0	0
Montiano.....	0	1	0	0	0	0	0	0	1
Portico e San Benedetto.....	0	0	0	0	0	0	0	0	0
Predappio.....	0	1	0	0	0	0	0	0	1
Premilcuore.....	0	0	1	0	0	0	0	0	1
Rocca San Casciano.....	0	2	0	0	0	0	0	0	2
Roncofreddo.....	0	1	4	0	0	0	0	0	5
San Mauro Pascoli.....	0	0	0	0	0	0	0	0	0
Santa Sofia.....	0	1	1	0	0	0	0	0	2
Sarsina.....	0	1	0	0	0	0	0	0	1
Savignano sul Rubicone.....	0	0	0	0	0	0	0	0	0
Sogliano al Rubicone.....	0	1	4	0	0	0	0	0	5
Tredozio.....	0	2	0	0	0	0	0	0	2
Verghereto.....	1	0	4	0	1	0	0	0	6
Forlì-Cesena.....	8	48	58	4	1	1	0	0	120
Comprensorio di Forlì.....	6	26	21	1	0	0	0	0	54
Comprensorio di Cesena.....	2	22	37	3	1	1	0	0	66
Montagna Forlivese.....	0	1	2	0	0	0	0	0	3
Collina Forlivese.....	1	11	5	0	0	0	0	0	17
Pianura Forlivese.....	5	14	14	1	0	0	0	0	34
Montagna Cesenate.....	1	3	6	1	1	0	0	0	12
Collina Cesenate.....	0	10	17	1	0	0	0	0	28
Pianura Cesenate.....	1	9	14	1	0	1	0	0	26
Montagna -FC-.....	1	4	8	1	1	0	0	0	15
Collina -FC-.....	1	21	22	1	0	0	0	0	45
Pianura -FC-.....	6	23	28	2	0	1	0	0	60
Valle del Tramazzo.....	0	2	0	0	0	0	0	0	2
Valle del Montone.....	1	5	1	0	0	0	0	0	7
Valle del Rabbi.....	0	1	1	0	0	0	0	0	2
Valle del Bidente.....	0	4	5	0	0	0	0	0	9
Valle del Savio.....	1	8	11	2	1	0	0	0	23
Valle Uso-Rubicone.....	0	5	12	0	0	0	0	0	17
Valle del Basso Rubicone.....	0	2	4	0	0	0	0	0	6
Grandi Centri -FC-.....	5	14	14	1	0	1	0	0	35
Comuni di Cintura -FC-.....	1	7	10	1	0	0	0	0	19
Comuni Marittimi -FC-.....	0	3	2	0	0	0	0	0	5
Comuni Termali.....	1	8	8	1	0	0	0	0	18
U.C. Romagna Forlivese.....	6	26	21	1	0	0	0	0	54
U.C. Valle del Savio.....	2	13	19	3	1	1	0	0	39
U.C. Rubicone Mare.....	0	9	18	0	0	0	0	0	27

Fonte: StockView - Infocamere

Elaborazione: SIMET - Camera di commercio della Romagna - Forlì-Cesena e Rimini

TAB. CS.03.05.07 - Imprese attive per classe di addetti e territorio - F 43.2 - Installazione di impianti elettrici, idraulici ed altri lavori di costruzione e installazione
Forlì-Cesena - Situazione al 31/12/2018

	0 addetti	1 addetto	2 - 9 addetti	10 - 19 addetti	20 - 49 addetti	50 - 99 addetti	100 - 249 addetti	più di 250 addetti	Totale
Bagno di Romagna.....	0	11	12	1	0	0	0	0	24
Bertinoro.....	1	23	3	0	0	0	0	0	27
Borghi.....	1	3	2	1	0	0	0	0	7
Castrocaro Terme e Terra del.....	0	16	5	0	0	0	0	0	21
Cesena.....	10	145	107	18	4	0	1	0	285
Cesenatico.....	0	59	37	2	0	0	0	0	98
Civitella di Romagna.....	0	5	1	0	0	0	0	0	6
Dovadola.....	0	4	1	0	0	0	0	0	5
Forlì.....	14	163	112	19	14	0	0	1	323
Forlimpopoli.....	3	13	9	1	2	0	0	0	28
Galeata.....	0	0	3	1	0	0	0	0	4
Gambettola.....	0	18	14	1	1	0	0	0	34
Gatteo.....	0	18	15	0	2	0	0	0	35
Longiano.....	0	14	6	1	0	0	0	0	21
Meldola.....	0	18	9	0	0	0	0	0	27
Mercato Saraceno.....	1	11	10	0	1	0	1	0	24
Modigliana.....	1	9	3	0	0	0	0	0	13
Montiano.....	0	2	1	0	0	0	0	0	3
Portico e San Benedetto.....	0	2	1	0	0	0	0	0	3
Predappio.....	1	15	10	0	2	0	0	0	28
Premilcuore.....	0	2	0	0	0	0	0	0	2
Rocca San Casciano.....	0	4	0	0	0	0	0	0	4
Roncofreddo.....	1	9	4	0	0	0	0	0	14
San Mauro Pascoli.....	0	13	12	0	0	0	1	0	26
Santa Sofia.....	0	6	3	1	0	0	0	0	10
Sarsina.....	0	3	5	0	0	0	0	0	8
Savignano sul Rubicone.....	0	15	26	2	0	0	0	0	43
Sogliano al Rubicone.....	0	7	5	2	0	0	0	0	14
Tredozio.....	1	1	1	0	0	0	0	0	3
Verghereto.....	0	3	2	0	0	0	0	0	5
Forlì-Cesena.....	34	612	419	50	26	0	3	1	1.145
Comprensorio di Forlì.....	21	281	161	22	18	0	0	1	504
Comprensorio di Cesena.....	13	331	258	28	8	0	3	0	641
Montagna Forlivese.....	0	10	4	1	0	0	0	0	15
Collina Forlivese.....	3	72	33	1	2	0	0	0	111
Pianura Forlivese.....	18	199	124	20	16	0	0	1	378
Montagna Cesenate.....	0	14	14	1	0	0	0	0	29
Collina Cesenate.....	3	35	27	3	1	0	1	0	70
Pianura Cesenate.....	10	282	217	24	7	0	2	0	542
Montagna -FC-.....	0	24	18	2	0	0	0	0	44
Collina -FC-.....	6	107	60	4	3	0	1	0	181
Pianura -FC-.....	28	481	341	44	23	0	2	1	920
Valle del Tramazzo.....	2	10	4	0	0	0	0	0	16
Valle del Montone.....	0	26	7	0	0	0	0	0	33
Valle del Rabbi.....	1	17	10	0	2	0	0	0	30
Valle del Bidente.....	0	29	16	2	0	0	0	0	47
Valle del Savio.....	1	28	29	1	1	0	1	0	61
Valle Uso-Rubicone.....	2	21	12	3	0	0	0	0	38
Valle del Basso Rubicone.....	0	78	73	4	3	0	1	0	159
Grandi Centri -FC-.....	24	308	219	37	18	0	1	1	608
Comuni di Cintura -FC-.....	4	95	49	3	2	0	0	0	153
Comuni Marittimi -FC-.....	0	105	90	4	2	0	1	0	202
Comuni Termali.....	1	50	20	1	0	0	0	0	72
U.C. Romagna Forlivese.....	21	281	161	22	18	0	0	1	504
U.C. Valle del Savio.....	11	175	137	19	5	0	2	0	349
U.C. Rubicone Mare.....	2	156	121	9	3	0	1	0	292

Fonte: StockView - Infocamere

Elaborazione: SIMET - Camera di commercio della Romagna - Forlì-Cesena e Rimini

TAB. CS.03.05.08 - Imprese attive per classe di addetti e territorio - F 43.3 - Completamento e finitura di edifici Forlì-Cesena - Situazione al 31/12/2018

	0 addetti	1 addetto	2 - 9 addetti	10 - 19 addetti	20 - 49 addetti	50 - 99 addetti	100 - 249 addetti	più di 250 addetti	Totale
Bagno di Romagna.....	0	35	7	1	0	0	0	0	43
Bertinoro.....	1	47	5	0	0	0	0	0	53
Borghi.....	1	29	3	0	0	0	0	0	33
Castrocaro Terme e Terra del.....	0	54	9	0	0	0	0	0	63
Cesena.....	12	388	77	3	0	0	0	0	480
Cesenatico.....	5	220	37	1	0	1	0	0	264
Civitella di Romagna.....	0	41	7	0	0	0	0	0	48
Dovadola.....	0	10	1	0	0	0	0	0	11
Forlì.....	37	579	114	8	4	0	0	0	742
Forlimpopoli.....	2	41	7	2	0	0	0	0	52
Galeata.....	0	16	3	0	0	0	0	0	19
Gambettola.....	2	66	16	1	0	0	0	0	85
Gatteo.....	2	80	24	1	1	0	0	0	108
Longiano.....	2	40	13	0	0	0	0	0	55
Meldola.....	2	84	13	1	0	0	0	0	100
Mercato Saraceno.....	1	29	6	0	0	0	0	0	36
Modigliana.....	0	28	2	0	0	0	0	0	30
Montiano.....	0	12	3	0	0	0	0	0	15
Portico e San Benedetto.....	0	6	1	0	0	0	0	0	7
Predappio.....	0	20	3	0	0	0	0	0	23
Premilcuore.....	0	0	0	0	0	0	0	0	0
Rocca San Casciano.....	0	10	1	0	0	0	0	0	11
Roncofreddo.....	1	20	3	0	0	0	0	0	24
San Mauro Pascoli.....	3	87	28	0	1	0	0	0	119
Santa Sofia.....	0	7	2	0	0	0	0	0	9
Sarsina.....	0	11	4	0	0	0	0	0	15
Savignano sul Rubicone.....	9	134	30	4	0	0	0	0	177
Sogliano al Rubicone.....	1	21	3	0	0	0	0	0	25
Tredozio.....	0	6	1	0	0	0	0	0	7
Verghereto.....	0	6	3	0	0	0	0	0	9
Forlì-Cesena.....	81	2.127	426	22	6	1	0	0	2.663
Comprensorio di Forlì.....	42	949	169	11	4	0	0	0	1.175
Comprensorio di Cesena.....	39	1.178	257	11	2	1	0	0	1.488
Montagna Forlivese.....	0	13	3	0	0	0	0	0	16
Collina Forlivese.....	2	269	40	1	0	0	0	0	312
Pianura Forlivese.....	40	667	126	10	4	0	0	0	847
Montagna Cesenate.....	0	41	10	1	0	0	0	0	52
Collina Cesenate.....	4	122	22	0	0	0	0	0	148
Pianura Cesenate.....	35	1.015	225	10	2	1	0	0	1.288
Montagna -FC-.....	0	54	13	1	0	0	0	0	68
Collina -FC-.....	6	391	62	1	0	0	0	0	460
Pianura -FC-.....	75	1.682	351	20	6	1	0	0	2.135
Valle del Tramazzo.....	0	34	3	0	0	0	0	0	37
Valle del Montone.....	0	80	12	0	0	0	0	0	92
Valle del Rabbi.....	0	20	3	0	0	0	0	0	23
Valle del Bidente.....	2	148	25	1	0	0	0	0	176
Valle del Savio.....	1	81	20	1	0	0	0	0	103
Valle Uso-Rubicone.....	3	82	12	0	0	0	0	0	97
Valle del Basso Rubicone.....	18	407	111	6	2	0	0	0	544
Grandi Centri -FC-.....	49	967	191	11	4	0	0	0	1.222
Comuni di Cintura -FC-.....	8	308	49	3	0	1	0	0	369
Comuni Marittimi -FC-.....	19	521	119	6	2	1	0	0	668
Comuni Termali.....	1	136	21	1	0	0	0	0	159
U.C. Romagna Forlivese.....	42	949	169	11	4	0	0	0	1.175
U.C. Valle del Savio.....	13	481	100	4	0	0	0	0	598
U.C. Rubicone Mare.....	26	697	157	7	2	1	0	0	890

Fonte: StockView - Infocamere

Elaborazione: SIMET - Camera di commercio della Romagna - Forlì-Cesena e Rimini

TAB. CS.03.05.09 - Imprese attive per classe di addetti e territorio - F 43.9 - Altri lavori specializzati di costruzione
Forlì-Cesena - Situazione al 31/12/2018

	0 addetti	1 addetto	2 - 9 addetti	10 - 19 addetti	20 - 49 addetti	50 - 99 addetti	100 - 249 addetti	più di 250 addetti	Totale
Bagno di Romagna.....	0	3	0	1	0	0	0	0	4
Bertinoro.....	0	3	2	0	0	0	0	0	5
Borghi.....	0	0	0	0	0	0	0	0	0
Castrocaro Terme e Terra del.	0	2	0	2	0	0	0	0	4
Cesena.....	3	23	20	5	0	0	0	1	52
Cesenatico.....	0	16	8	1	0	0	0	0	25
Civitella di Romagna.....	0	0	0	0	0	0	0	0	0
Dovadola.....	0	0	1	0	0	0	0	0	1
Forlì.....	5	36	15	3	2	0	0	0	61
Forlimpopoli.....	0	5	3	0	0	0	0	0	8
Galeata.....	0	2	0	0	0	0	0	0	2
Gambettola.....	0	5	5	1	0	0	0	0	11
Gatteo.....	0	3	2	0	0	0	0	0	5
Longiano.....	0	3	4	0	0	0	0	0	7
Meldola.....	0	6	3	0	0	0	0	0	9
Mercato Saraceno.....	2	4	1	0	0	0	0	0	7
Modigliana.....	0	1	1	0	0	0	0	0	2
Montiano.....	0	0	0	0	0	0	0	0	0
Portico e San Benedetto.....	0	0	0	0	0	0	0	0	0
Predappio.....	0	0	2	0	0	0	0	0	2
Premilcuore.....	0	0	0	0	0	0	0	0	0
Rocca San Casciano.....	0	0	0	0	0	0	0	0	0
Roncofreddo.....	0	0	1	0	0	0	0	0	1
San Mauro Pascoli.....	0	4	6	0	0	0	0	0	10
Santa Sofia.....	0	0	1	0	0	0	0	0	1
Sarsina.....	0	1	3	0	0	0	0	0	4
Savignano sul Rubicone.....	2	9	7	0	0	0	0	0	18
Sogliano al Rubicone.....	0	0	1	0	0	0	0	0	1
Tredozio.....	0	0	1	0	0	0	0	0	1
Verghereto.....	0	0	0	0	0	0	0	0	0
Forlì-Cesena.....	12	126	87	13	2	0	0	1	241
Comprensorio di Forlì.....	5	55	29	5	2	0	0	0	96
Comprensorio di Cesena.....	7	71	58	8	0	0	0	1	145
Montagna Forlivese.....	0	0	1	0	0	0	0	0	1
Collina Forlivese.....	0	11	8	2	0	0	0	0	21
Pianura Forlivese.....	5	44	20	3	2	0	0	0	74
Montagna Cesenate.....	0	3	0	1	0	0	0	0	4
Collina Cesenate.....	2	5	6	0	0	0	0	0	13
Pianura Cesenate.....	5	63	52	7	0	0	0	1	128
Montagna -FC-.....	0	3	1	1	0	0	0	0	5
Collina -FC-.....	2	16	14	2	0	0	0	0	34
Pianura -FC-.....	10	107	72	10	2	0	0	1	202
Valle del Tramazzo.....	0	1	2	0	0	0	0	0	3
Valle del Montone.....	0	2	1	2	0	0	0	0	5
Valle del Rabbi.....	0	0	2	0	0	0	0	0	2
Valle del Bidente.....	0	8	4	0	0	0	0	0	12
Valle del Savio.....	2	8	4	1	0	0	0	0	15
Valle Uso-Rubicone.....	0	0	2	0	0	0	0	0	2
Valle del Basso Rubicone.....	2	24	24	1	0	0	0	0	51
Grandi Centri -FC-.....	8	59	35	8	2	0	0	1	113
Comuni di Cintura -FC-.....	0	24	13	1	0	0	0	0	38
Comuni Marittimi -FC-.....	2	32	23	1	0	0	0	0	58
Comuni Termali.....	0	8	2	3	0	0	0	0	13
U.C. Romagna Forlivese.....	5	55	29	5	2	0	0	0	96
U.C. Valle del Savio.....	5	31	24	6	0	0	0	1	67
U.C. Rubicone Mare.....	2	40	34	2	0	0	0	0	78

Fonte: StockView - Infocamere

Elaborazione: SIMET - Camera di commercio della Romagna - Forlì-Cesena e Rimini

Addetti alle imprese attive per classe di addetti

TAB. CS.04.01 - Addetti alle imprese attive per classe di addetti e divisione Ateco - F - Costruzioni
 Forlì-Cesena - Situazione al 31/12/2018

	0 addetti	1 addetto	2 - 9 addetti	10 - 19 addetti	20 - 49 addetti	50 - 99 addetti	100 - 249 addetti	più di 250 addetti	Totale
F 41 - Costruzione di edifici.....	0	611	1.219	332	223	0	114	0	2.499
F 42 - Ingegneria civile.....	0	24	53	129	218	51	416	0	891
F 43 - Lavori di costruzione.. ..	0	2.913	3.280	1.165	995	105	403	2.302	11.163
F - Costruzioni.....	0	3.548	4.552	1.626	1.436	156	933	2.302	14.553

Fonte: StockView - Infocamere

Elaborazione: SIMET - Camera di commercio della Romagna - Forlì-Cesena e Rimini

TAB. CS.04.02 - Addetti alle imprese attive per classe di addetti e gruppo Ateco - F - Costruzioni
Forlì-Cesena - Situazione al 31/12/2018

	0 addetti	1 addetto	2 - 9 addetti	10 - 19 addetti	20 - 49 addetti	50 - 99 addetti	100 - 249 addetti	più di 250 addetti	Totale
F 41.0 - Costruzione di edifici.....	0	1	8	0	0	0	0	0	9
F 41.1 - Sviluppo di progett..	0	36	32	0	37	0	114	0	219
F 41.2 - Costruzione di edif..	0	574	1.179	332	186	0	0	0	2.271
F 42.0 - Ingegneria civile.....	0	1	0	0	0	0	0	0	1
F 42.1 - Costruzione di stra..	0	15	34	101	156	0	110	0	416
F 42.2 - Costruzione di oper..	0	7	17	16	62	0	306	0	408
F 42.9 - Costruzione di altr..	0	1	2	12	0	51	0	0	66
F 43.0 - Lavori di costruzio..	0	0	0	0	0	0	0	0	0
F 43.1 - Demolizione e prepa..	0	48	211	49	24	50	0	0	382
F 43.2 - Installazione di im..	0	612	1.507	691	745	0	403	1.806	5.764
F 43.3 - Completamento e fin..	0	2.127	1.257	266	176	55	0	0	3.881
F 43.9 - Altri lavori specia..	0	126	305	159	50	0	0	496	1.136
F - Costruzioni.....	0	3.548	4.552	1.626	1.436	156	933	2.302	14.553

Fonte: StockView - Infocamere

Elaborazione: SIMET - Camera di commercio della Romagna - Forlì-Cesena e Rimini

TAB. CS.04.03 - Addetti alle imprese attive per classe di addetti e territorio - F - Costruzioni
Forlì-Cesena - Situazione al 31/12/2018

	0 addetti	1 addetto	2 - 9 addetti	10 - 19 addetti	20 - 49 addetti	50 - 99 addetti	100 - 249 addetti	più di 250 addetti	Totale
Bagno di Romagna.....	0	59	104	47	35	0	0	0	245
Bertinoro.....	0	85	77	30	0	0	123	0	315
Borghi.....	0	36	26	17	0	0	0	0	79
Castrocaro Terme e Terra del.....	0	80	79	22	41	0	0	0	222
Cesena.....	0	702	999	410	208	50	298	496	3.163
Cesenatico.....	0	337	359	92	0	106	0	0	894
Civitella di Romagna.....	0	57	44	16	0	0	0	0	117
Dovadola.....	0	19	18	0	0	0	0	0	37
Forlì.....	0	993	1.172	546	766	0	224	1.806	5.507
Forlimpopoli.....	0	77	100	77	95	0	0	0	349
Galeata.....	0	20	24	18	28	0	0	0	90
Gambettola.....	0	115	177	45	20	0	0	0	357
Gatteo.....	0	108	141	10	72	0	0	0	331
Longiano.....	0	78	108	14	0	0	0	0	200
Meldola.....	0	145	99	11	0	0	0	0	255
Mercato Saraceno.....	0	61	137	53	55	0	157	0	463
Modigliana.....	0	45	49	0	0	0	0	0	94
Montiano.....	0	18	23	11	0	0	0	0	52
Portico e San Benedetto.....	0	11	8	0	0	0	0	0	19
Predappio.....	0	41	92	0	46	0	0	0	179
Premilcuore.....	0	4	3	0	0	0	0	0	7
Rocca San Casciano.....	0	21	6	0	0	0	0	0	27
Roncofreddo.....	0	33	52	29	0	0	0	0	114
San Mauro Pascoli.....	0	123	193	10	46	0	131	0	503
Santa Sofia.....	0	17	22	45	0	0	0	0	84
Sarsina.....	0	22	75	0	0	0	0	0	97
Savignano sul Rubicone.....	0	187	271	90	0	0	0	0	548
Sogliano al Rubicone.....	0	34	47	33	0	0	0	0	114
Tredozio.....	0	10	6	0	0	0	0	0	16
Verghereto.....	0	10	41	0	24	0	0	0	75
Forlì-Cesena.....	0	3.548	4.552	1.626	1.436	156	933	2.302	14.553
Comprensorio di Forlì.....	0	1.625	1.799	765	976	0	347	1.806	7.318
Comprensorio di Cesena.....	0	1.923	2.753	861	460	156	586	496	7.235
Montagna Forlivese.....	0	32	33	45	0	0	0	0	110
Collina Forlivese.....	0	438	417	67	115	0	0	0	1.037
Pianura Forlivese.....	0	1.155	1.349	653	861	0	347	1.806	6.171
Montagna Cesenate.....	0	69	145	47	59	0	0	0	320
Collina Cesenate.....	0	204	360	143	55	0	157	0	919
Pianura Cesenate.....	0	1.650	2.248	671	346	156	429	496	5.996
Montagna -FC-.....	0	101	178	92	59	0	0	0	430
Collina -FC-.....	0	642	777	210	170	0	157	0	1.956
Pianura -FC-.....	0	2.805	3.597	1.324	1.207	156	776	2.302	12.167
Valle del Tramazzo.....	0	55	55	0	0	0	0	0	110
Valle del Montone.....	0	131	111	22	41	0	0	0	305
Valle del Rabbi.....	0	45	95	0	46	0	0	0	186
Valle del Bidente.....	0	239	189	90	28	0	0	0	546
Valle del Savio.....	0	152	357	100	114	0	157	0	880
Valle Uso-Rubicone.....	0	121	148	90	0	0	0	0	359
Valle del Basso Rubicone.....	0	611	890	169	138	0	131	0	1.939
Grandi Centri -FC-.....	0	1.695	2.171	956	974	50	522	2.302	8.670
Comuni di Cintura -FC-.....	0	499	536	199	95	106	123	0	1.558
Comuni Marittimi -FC-.....	0	755	964	202	118	106	131	0	2.276
Comuni Termali.....	0	224	260	99	76	0	123	0	782
U.C. Romagna Forlivese.....	0	1.625	1.799	765	976	0	347	1.806	7.318
U.C. Valle del Savio.....	0	872	1.379	521	322	50	455	496	4.095
U.C. Rubicone Mare.....	0	1.051	1.374	340	138	106	131	0	3.140

Fonte: StockView - Infocamera

Elaborazione: SIMET - Camera di commercio della Romagna - Forlì-Cesena e Rimini

TAB. CS.04.04.01 - Addetti alle imprese attive per classe di addetti e territorio - F 41 - Costruzione di edifici
Forlì-Cesena - Situazione al 31/12/2018

	0 addetti	1 addetto	2 - 9 addetti	10 - 19 addetti	20 - 49 addetti	50 - 99 addetti	100 - 249 addetti	più di 250 addetti	Totale
Bagno di Romagna.....	0	7	21	0	35	0	0	0	63
Bertinoro.....	0	10	26	14	0	0	0	0	50
Borghi.....	0	2	0	0	0	0	0	0	2
Castrocaro Terme e Terra del.....	0	5	28	0	0	0	0	0	33
Cesena.....	0	138	270	64	35	0	0	0	507
Cesenatico.....	0	39	83	39	0	0	0	0	161
Civitella di Romagna.....	0	7	13	16	0	0	0	0	36
Dovadola.....	0	5	7	0	0	0	0	0	12
Forlì.....	0	195	288	104	103	0	114	0	804
Forlimpopoli.....	0	14	24	0	0	0	0	0	38
Galeata.....	0	2	6	0	0	0	0	0	8
Gambettola.....	0	25	59	0	0	0	0	0	84
Gatteo.....	0	7	15	0	0	0	0	0	22
Longiano.....	0	19	44	0	0	0	0	0	63
Meldola.....	0	34	27	0	0	0	0	0	61
Mercato Saraceno.....	0	13	52	10	28	0	0	0	103
Modigliana.....	0	7	25	0	0	0	0	0	32
Montiano.....	0	3	14	11	0	0	0	0	28
Portico e San Benedetto.....	0	3	0	0	0	0	0	0	3
Predappio.....	0	5	45	0	0	0	0	0	50
Premilcuore.....	0	2	0	0	0	0	0	0	2
Rocca San Casciano.....	0	4	4	0	0	0	0	0	8
Roncofreddo.....	0	3	3	29	0	0	0	0	35
San Mauro Pascoli.....	0	19	57	10	22	0	0	0	108
Santa Sofia.....	0	1	2	10	0	0	0	0	13
Sarsina.....	0	6	21	0	0	0	0	0	27
Savignano sul Rubicone.....	0	29	62	25	0	0	0	0	116
Sogliano al Rubicone.....	0	5	4	0	0	0	0	0	9
Tredozio.....	0	1	0	0	0	0	0	0	1
Verghereto.....	0	1	19	0	0	0	0	0	20
Forlì-Cesena.....	0	611	1.219	332	223	0	114	0	2.499
Comprensorio di Forlì.....	0	295	495	144	103	0	114	0	1.151
Comprensorio di Cesena.....	0	316	724	188	120	0	0	0	1.348
Montagna Forlivese.....	0	6	2	10	0	0	0	0	18
Collina Forlivese.....	0	70	155	16	0	0	0	0	241
Pianura Forlivese.....	0	219	338	118	103	0	114	0	892
Montagna Cesenate.....	0	8	40	0	35	0	0	0	83
Collina Cesenate.....	0	32	94	50	28	0	0	0	204
Pianura Cesenate.....	0	276	590	138	57	0	0	0	1.061
Montagna -FC-.....	0	14	42	10	35	0	0	0	101
Collina -FC-.....	0	102	249	66	28	0	0	0	445
Pianura -FC-.....	0	495	928	256	160	0	114	0	1.953
Valle del Tramazzo.....	0	8	25	0	0	0	0	0	33
Valle del Montone.....	0	17	39	0	0	0	0	0	56
Valle del Rabbi.....	0	7	45	0	0	0	0	0	52
Valle del Bidente.....	0	44	48	26	0	0	0	0	118
Valle del Savio.....	0	27	113	10	63	0	0	0	213
Valle Uso-Rubicone.....	0	13	21	40	0	0	0	0	74
Valle del Basso Rubicone.....	0	99	237	35	22	0	0	0	393
Grandi Centri -FC-.....	0	333	558	168	138	0	114	0	1.311
Comuni di Cintura -FC-.....	0	63	133	53	0	0	0	0	249
Comuni Marittimi -FC-.....	0	94	217	74	22	0	0	0	407
Comuni Termali.....	0	22	75	14	35	0	0	0	146
U.C. Romagna Forlivese.....	0	295	495	144	103	0	114	0	1.151
U.C. Valle del Savio.....	0	168	397	85	98	0	0	0	748
U.C. Rubicone Mare.....	0	148	327	103	22	0	0	0	600

Fonte: StockView - Infocamere

Elaborazione: SIMET - Camera di commercio della Romagna - Forlì-Cesena e Rimini

TAB. CS.04.04.02 - Addetti alle imprese attive per classe di addetti e territorio - F 42 - Ingegneria civile
Forlì-Cesena - Situazione al 31/12/2018

	0 addetti	1 addetto	2 - 9 addetti	10 - 19 addetti	20 - 49 addetti	50 - 99 addetti	100 - 249 addetti	più di 250 addetti	Totale
Bagno di Romagna.....	0	0	3	0	0	0	0	0	3
Bertinoro.....	0	0	0	16	0	0	123	0	139
Borghi.....	0	0	0	0	0	0	0	0	0
Castrocaro Terme e Terra del.....	0	0	0	0	41	0	0	0	41
Cesena.....	0	4	13	0	57	0	183	0	257
Cesenatico.....	0	0	9	0	0	51	0	0	60
Civitella di Romagna.....	0	3	0	0	0	0	0	0	3
Dovadola.....	0	0	0	0	0	0	0	0	0
Forlì.....	0	10	12	36	53	0	110	0	221
Forlimpopoli.....	0	2	4	26	39	0	0	0	71
Galeata.....	0	0	0	0	28	0	0	0	28
Gambettola.....	0	1	0	0	0	0	0	0	1
Gatteo.....	0	0	0	0	0	0	0	0	0
Longiano.....	0	0	0	0	0	0	0	0	0
Meldola.....	0	1	0	0	0	0	0	0	1
Mercato Saraceno.....	0	0	2	32	0	0	0	0	34
Modigliana.....	0	0	0	0	0	0	0	0	0
Montiano.....	0	0	0	0	0	0	0	0	0
Portico e San Benedetto.....	0	0	0	0	0	0	0	0	0
Predappio.....	0	0	4	0	0	0	0	0	4
Premilcuore.....	0	0	0	0	0	0	0	0	0
Rocca San Casciano.....	0	1	0	0	0	0	0	0	1
Roncofreddo.....	0	0	6	0	0	0	0	0	6
San Mauro Pascoli.....	0	0	0	0	0	0	0	0	0
Santa Sofia.....	0	2	0	19	0	0	0	0	21
Sarsina.....	0	0	0	0	0	0	0	0	0
Savignano sul Rubicone.....	0	0	0	0	0	0	0	0	0
Sogliano al Rubicone.....	0	0	0	0	0	0	0	0	0
Tredozio.....	0	0	0	0	0	0	0	0	0
Verghereto.....	0	0	0	0	0	0	0	0	0
Forlì-Cesena.....	0	24	53	129	218	51	416	0	891
Comprensorio di Forlì.....	0	19	20	97	161	0	233	0	530
Comprensorio di Cesena.....	0	5	33	32	57	51	183	0	361
Montagna Forlivese.....	0	2	0	19	0	0	0	0	21
Collina Forlivese.....	0	5	4	0	69	0	0	0	78
Pianura Forlivese.....	0	12	16	78	92	0	233	0	431
Montagna Cesenate.....	0	0	3	0	0	0	0	0	3
Collina Cesenate.....	0	0	8	32	0	0	0	0	40
Pianura Cesenate.....	0	5	22	0	57	51	183	0	318
Montagna -FC.....	0	2	3	19	0	0	0	0	24
Collina -FC.....	0	5	12	32	69	0	0	0	118
Pianura -FC.....	0	17	38	78	149	51	416	0	749
Valle del Tramazzo.....	0	0	0	0	0	0	0	0	0
Valle del Montone.....	0	1	0	0	41	0	0	0	42
Valle del Rabbi.....	0	0	4	0	0	0	0	0	4
Valle del Bidente.....	0	6	0	19	28	0	0	0	53
Valle del Savio.....	0	0	5	32	0	0	0	0	37
Valle Uso-Rubicone.....	0	0	6	0	0	0	0	0	6
Valle del Basso Rubicone.....	0	1	0	0	0	0	0	0	1
Grandi Centri -FC.....	0	14	25	36	110	0	293	0	478
Comuni di Cintura -FC.....	0	2	13	42	39	51	123	0	270
Comuni Marittimi -FC.....	0	0	9	0	0	51	0	0	60
Comuni Termali.....	0	0	3	16	41	0	123	0	183
U.C. Romagna Forlivese.....	0	19	20	97	161	0	233	0	530
U.C. Valle del Savio.....	0	4	18	32	57	0	183	0	294
U.C. Rubicone Mare.....	0	1	15	0	0	51	0	0	67

Fonte: StockView - Infocamere

Elaborazione: SIMET - Camera di commercio della Romagna - Forlì-Cesena e Rimini

TAB. CS.04.04.03 - Addetti alle imprese attive per classe di addetti e territorio - F 43 - Lavori di costruzione specializzati
Forlì-Cesena - Situazione al 31/12/2018

	0 addetti	1 addetto	2 - 9 addetti	10 - 19 addetti	20 - 49 addetti	50 - 99 addetti	100 - 249 addetti	più di 250 addetti	Totale
Bagno di Romagna.....	0	52	80	47	0	0	0	0	179
Bertinoro.....	0	75	51	0	0	0	0	0	126
Borghi.....	0	34	26	17	0	0	0	0	77
Castrocaro Terme e Terra del.....	0	75	51	22	0	0	0	0	148
Cesena.....	0	560	716	346	116	50	115	496	2.399
Cesenatico.....	0	298	267	53	0	55	0	0	673
Civitella di Romagna.....	0	47	31	0	0	0	0	0	78
Dovadola.....	0	14	11	0	0	0	0	0	25
Forlì.....	0	788	872	406	610	0	0	1.806	4.482
Forlimpopoli.....	0	61	72	51	56	0	0	0	240
Galeata.....	0	18	18	18	0	0	0	0	54
Gambettola.....	0	89	118	45	20	0	0	0	272
Gatteo.....	0	101	126	10	72	0	0	0	309
Longiano.....	0	59	64	14	0	0	0	0	137
Meldola.....	0	110	72	11	0	0	0	0	193
Mercato Saraceno.....	0	48	83	11	27	0	157	0	326
Modigliana.....	0	38	24	0	0	0	0	0	62
Montiano.....	0	15	9	0	0	0	0	0	24
Portico e San Benedetto.....	0	8	8	0	0	0	0	0	16
Predappio.....	0	36	43	0	46	0	0	0	125
Premilcuore.....	0	2	3	0	0	0	0	0	5
Rocca San Casciano.....	0	16	2	0	0	0	0	0	18
Roncofreddo.....	0	30	43	0	0	0	0	0	73
San Mauro Pascoli.....	0	104	136	0	24	0	131	0	395
Santa Sofia.....	0	14	20	16	0	0	0	0	50
Sarsina.....	0	16	54	0	0	0	0	0	70
Savignano sul Rubicone.....	0	158	209	65	0	0	0	0	432
Sogliano al Rubicone.....	0	29	43	33	0	0	0	0	105
Tredozio.....	0	9	6	0	0	0	0	0	15
Verghereto.....	0	9	22	0	24	0	0	0	55
Forlì-Cesena.....	0	2.913	3.280	1.165	995	105	403	2.302	11.163
Comprensorio di Forlì.....	0	1.311	1.284	524	712	0	0	1.806	5.637
Comprensorio di Cesena.....	0	1.602	1.996	641	283	105	403	496	5.526
Montagna Forlivese.....	0	24	31	16	0	0	0	0	71
Collina Forlivese.....	0	363	258	51	46	0	0	0	718
Pianura Forlivese.....	0	924	995	457	666	0	0	1.806	4.848
Montagna Cesenate.....	0	61	102	47	24	0	0	0	234
Collina Cesenate.....	0	172	258	61	27	0	157	0	675
Pianura Cesenate.....	0	1.369	1.636	533	232	105	246	496	4.617
Montagna -FC-.....	0	85	133	63	24	0	0	0	305
Collina -FC-.....	0	535	516	112	73	0	157	0	1.393
Pianura -FC-.....	0	2.293	2.631	990	898	105	246	2.302	9.465
Valle del Tramazzo.....	0	47	30	0	0	0	0	0	77
Valle del Montone.....	0	113	72	22	0	0	0	0	207
Valle del Rabbi.....	0	38	46	0	46	0	0	0	130
Valle del Bidente.....	0	189	141	45	0	0	0	0	375
Valle del Savio.....	0	125	239	58	51	0	157	0	630
Valle Uso-Rubicone.....	0	108	121	50	0	0	0	0	279
Valle del Basso Rubicone.....	0	511	653	134	116	0	131	0	1.545
Grandi Centri -FC-.....	0	1.348	1.588	752	726	50	115	2.302	6.881
Comuni di Cintura -FC-.....	0	434	390	104	56	55	0	0	1.039
Comuni Marittimi -FC-.....	0	661	738	128	96	55	131	0	1.809
Comuni Termali.....	0	202	182	69	0	0	0	0	453
U.C. Romagna Forlivese.....	0	1.311	1.284	524	712	0	0	1.806	5.637
U.C. Valle del Savio.....	0	700	964	404	167	50	272	496	3.053
U.C. Rubicone Mare.....	0	902	1.032	237	116	55	131	0	2.473

Fonte: StockView - Infocamere

Elaborazione: SIMET - Camera di commercio della Romagna - Forlì-Cesena e Rimini

TAB. CS.04.05.01 - Addetti alle imprese attive per classe di addetti e territorio - F 41.1 - Sviluppo di progetti immobiliari

Forlì-Cesena - Situazione al 31/12/2018

	0 addetti	1 addetto	2 - 9 addetti	10 - 19 addetti	20 - 49 addetti	50 - 99 addetti	100 - 249 addetti	più di 250 addetti	Totale
Bagno di Romagna.....	0	1	0	0	0	0	0	0	1
Bertinoro.....	0	0	0	0	0	0	0	0	0
Borghi.....	0	0	0	0	0	0	0	0	0
Castrocaro Terme e Terra del.....	0	0	0	0	0	0	0	0	0
Cesena.....	0	12	5	0	0	0	0	0	17
Cesenatico.....	0	1	6	0	0	0	0	0	7
Civitella di Romagna.....	0	0	0	0	0	0	0	0	0
Dovadola.....	0	0	0	0	0	0	0	0	0
Forlì.....	0	16	5	0	37	0	114	0	172
Forlimpopoli.....	0	1	2	0	0	0	0	0	3
Galeata.....	0	0	0	0	0	0	0	0	0
Gambettola.....	0	1	2	0	0	0	0	0	3
Gatteo.....	0	0	0	0	0	0	0	0	0
Longiano.....	0	0	0	0	0	0	0	0	0
Meldola.....	0	2	0	0	0	0	0	0	2
Mercato Saraceno.....	0	0	0	0	0	0	0	0	0
Modigliana.....	0	1	0	0	0	0	0	0	1
Montiano.....	0	0	0	0	0	0	0	0	0
Portico e San Benedetto.....	0	0	0	0	0	0	0	0	0
Predappio.....	0	0	5	0	0	0	0	0	5
Premilcuore.....	0	0	0	0	0	0	0	0	0
Rocca San Casciano.....	0	0	0	0	0	0	0	0	0
Roncofreddo.....	0	0	0	0	0	0	0	0	0
San Mauro Pascoli.....	0	0	2	0	0	0	0	0	2
Santa Sofia.....	0	0	0	0	0	0	0	0	0
Sarsina.....	0	0	0	0	0	0	0	0	0
Savignano sul Rubicone.....	0	1	5	0	0	0	0	0	6
Sogliano al Rubicone.....	0	0	0	0	0	0	0	0	0
Tredozio.....	0	0	0	0	0	0	0	0	0
Verghereto.....	0	0	0	0	0	0	0	0	0
Forlì-Cesena.....	0	36	32	0	37	0	114	0	219
Comprensorio di Forlì.....	0	20	12	0	37	0	114	0	183
Comprensorio di Cesena.....	0	16	20	0	0	0	0	0	36
Montagna Forlivese.....	0	0	0	0	0	0	0	0	0
Collina Forlivese.....	0	3	5	0	0	0	0	0	8
Pianura Forlivese.....	0	17	7	0	37	0	114	0	175
Montagna Cesenate.....	0	1	0	0	0	0	0	0	1
Collina Cesenate.....	0	0	0	0	0	0	0	0	0
Pianura Cesenate.....	0	15	20	0	0	0	0	0	35
Montagna -FC-.....	0	1	0	0	0	0	0	0	1
Collina -FC-.....	0	3	5	0	0	0	0	0	8
Pianura -FC-.....	0	32	27	0	37	0	114	0	210
Valle del Tramazzo.....	0	1	0	0	0	0	0	0	1
Valle del Montone.....	0	0	0	0	0	0	0	0	0
Valle del Rabbi.....	0	0	5	0	0	0	0	0	5
Valle del Bidente.....	0	2	0	0	0	0	0	0	2
Valle del Savio.....	0	1	0	0	0	0	0	0	1
Valle Uso-Rubicone.....	0	0	0	0	0	0	0	0	0
Valle del Basso Rubicone.....	0	2	9	0	0	0	0	0	11
Grandi Centri -FC-.....	0	28	10	0	37	0	114	0	189
Comuni di Cintura -FC-.....	0	2	8	0	0	0	0	0	10
Comuni Marittimi -FC-.....	0	2	13	0	0	0	0	0	15
Comuni Termali.....	0	1	0	0	0	0	0	0	1
U.C. Romagna Forlivese.....	0	20	12	0	37	0	114	0	183
U.C. Valle del Savio.....	0	13	5	0	0	0	0	0	18
U.C. Rubicone Mare.....	0	3	15	0	0	0	0	0	18

Fonte: StockView - Infocamere

Elaborazione: SIMET - Camera di commercio della Romagna - Forlì-Cesena e Rimini

TAB. CS.04.05.02 - Addetti alle imprese attive per classe di addetti e territorio - F 41.2 - Costruzione di edifici residenziali e non residenziali
Forlì-Cesena - Situazione al 31/12/2018

	0 addetti	1 addetto	2 - 9 addetti	10 - 19 addetti	20 - 49 addetti	50 - 99 addetti	100 - 249 addetti	più di 250 addetti	Totale
Bagno di Romagna.....	0	6	21	0	35	0	0	0	62
Bertinoro.....	0	10	26	14	0	0	0	0	50
Borghi.....	0	2	0	0	0	0	0	0	2
Castrocaro Terme e Terra del.....	0	5	28	0	0	0	0	0	33
Cesena.....	0	126	265	64	35	0	0	0	490
Cesenatico.....	0	38	77	39	0	0	0	0	154
Civitella di Romagna.....	0	7	13	16	0	0	0	0	36
Dovadola.....	0	5	7	0	0	0	0	0	12
Forlì.....	0	178	283	104	66	0	0	0	631
Forlimpopoli.....	0	13	22	0	0	0	0	0	35
Galeata.....	0	2	6	0	0	0	0	0	8
Gambettola.....	0	24	57	0	0	0	0	0	81
Gatteo.....	0	7	15	0	0	0	0	0	22
Longiano.....	0	19	44	0	0	0	0	0	63
Meldola.....	0	32	27	0	0	0	0	0	59
Mercato Saraceno.....	0	13	52	10	28	0	0	0	103
Modigliana.....	0	6	25	0	0	0	0	0	31
Montiano.....	0	3	14	11	0	0	0	0	28
Portico e San Benedetto.....	0	3	0	0	0	0	0	0	3
Predappio.....	0	5	32	0	0	0	0	0	37
Premilcuore.....	0	2	0	0	0	0	0	0	2
Rocca San Casciano.....	0	4	4	0	0	0	0	0	8
Roncofreddo.....	0	3	3	29	0	0	0	0	35
San Mauro Pascoli.....	0	19	55	10	22	0	0	0	106
Santa Sofia.....	0	1	2	10	0	0	0	0	13
Sarsina.....	0	6	21	0	0	0	0	0	27
Savignano sul Rubicone.....	0	28	57	25	0	0	0	0	110
Sogliano al Rubicone.....	0	5	4	0	0	0	0	0	9
Tredozio.....	0	1	0	0	0	0	0	0	1
Verghereto.....	0	1	19	0	0	0	0	0	20
Forlì-Cesena.....	0	574	1.179	332	186	0	0	0	2.271
Comprensorio di Forlì.....	0	274	475	144	66	0	0	0	959
Comprensorio di Cesena.....	0	300	704	188	120	0	0	0	1.312
Montagna Forlivese.....	0	6	2	10	0	0	0	0	18
Collina Forlivese.....	0	67	142	16	0	0	0	0	225
Pianura Forlivese.....	0	201	331	118	66	0	0	0	716
Montagna Cesenate.....	0	7	40	0	35	0	0	0	82
Collina Cesenate.....	0	32	94	50	28	0	0	0	204
Pianura Cesenate.....	0	261	570	138	57	0	0	0	1.026
Montagna -FC-.....	0	13	42	10	35	0	0	0	100
Collina -FC-.....	0	99	236	66	28	0	0	0	429
Pianura -FC-.....	0	462	901	256	123	0	0	0	1.742
Valle del Tramazzo.....	0	7	25	0	0	0	0	0	32
Valle del Montone.....	0	17	39	0	0	0	0	0	56
Valle del Rabbi.....	0	7	32	0	0	0	0	0	39
Valle del Bidente.....	0	42	48	26	0	0	0	0	116
Valle del Savio.....	0	26	113	10	63	0	0	0	212
Valle Uso-Rubicone.....	0	13	21	40	0	0	0	0	74
Valle del Basso Rubicone.....	0	97	228	35	22	0	0	0	382
Grandi Centri -FC-.....	0	304	548	168	101	0	0	0	1.121
Comuni di Cintura -FC-.....	0	61	125	53	0	0	0	0	239
Comuni Marittimi -FC-.....	0	92	204	74	22	0	0	0	392
Comuni Termali.....	0	21	75	14	35	0	0	0	145
U.C. Romagna Forlivese.....	0	274	475	144	66	0	0	0	959
U.C. Valle del Savio.....	0	155	392	85	98	0	0	0	730
U.C. Rubicone Mare.....	0	145	312	103	22	0	0	0	582

Fonte: StockView - Infocamere

Elaborazione: SIMET - Camera di commercio della Romagna - Forlì-Cesena e Rimini

TAB. CS.04.05.03 - Addetti alle imprese attive per classe di addetti e territorio - F 42.1 - Costruzione di strade e ferrovie

Forlì-Cesena - Situazione al 31/12/2018

	0 addetti	1 addetto	2 - 9 addetti	10 - 19 addetti	20 - 49 addetti	50 - 99 addetti	100 - 249 addetti	più di 250 addetti	Totale
Bagno di Romagna.....	0	0	0	0	0	0	0	0	0
Bertinoro.....	0	0	0	0	0	0	0	0	0
Borghi.....	0	0	0	0	0	0	0	0	0
Castrocaro Terme e Terra del.....	0	0	0	0	41	0	0	0	41
Cesena.....	0	1	6	0	26	0	0	0	33
Cesenatico.....	0	0	9	0	0	0	0	0	9
Civitella di Romagna.....	0	3	0	0	0	0	0	0	3
Dovadola.....	0	0	0	0	0	0	0	0	0
Forlì.....	0	5	3	24	22	0	110	0	164
Forlimpopoli.....	0	2	4	26	39	0	0	0	71
Galeata.....	0	0	0	0	28	0	0	0	28
Gambettola.....	0	0	0	0	0	0	0	0	0
Gatteo.....	0	0	0	0	0	0	0	0	0
Longiano.....	0	0	0	0	0	0	0	0	0
Meldola.....	0	1	0	0	0	0	0	0	1
Mercato Saraceno.....	0	0	2	32	0	0	0	0	34
Modigliana.....	0	0	0	0	0	0	0	0	0
Montiano.....	0	0	0	0	0	0	0	0	0
Portico e San Benedetto.....	0	0	0	0	0	0	0	0	0
Predappio.....	0	0	4	0	0	0	0	0	4
Premilcuore.....	0	0	0	0	0	0	0	0	0
Rocca San Casciano.....	0	1	0	0	0	0	0	0	1
Roncofreddo.....	0	0	6	0	0	0	0	0	6
San Mauro Pascoli.....	0	0	0	0	0	0	0	0	0
Santa Sofia.....	0	2	0	19	0	0	0	0	21
Sarsina.....	0	0	0	0	0	0	0	0	0
Savignano sul Rubicone.....	0	0	0	0	0	0	0	0	0
Sogliano al Rubicone.....	0	0	0	0	0	0	0	0	0
Tredozio.....	0	0	0	0	0	0	0	0	0
Verghereto.....	0	0	0	0	0	0	0	0	0
Forlì-Cesena.....	0	15	34	101	156	0	110	0	416
Comprensorio di Forlì.....	0	14	11	69	130	0	110	0	334
Comprensorio di Cesena.....	0	1	23	32	26	0	0	0	82
Montagna Forlivese.....	0	2	0	19	0	0	0	0	21
Collina Forlivese.....	0	5	4	0	69	0	0	0	78
Pianura Forlivese.....	0	7	7	50	61	0	110	0	235
Montagna Cesenate.....	0	0	0	0	0	0	0	0	0
Collina Cesenate.....	0	0	8	32	0	0	0	0	40
Pianura Cesenate.....	0	1	15	0	26	0	0	0	42
Montagna -FC-.....	0	2	0	19	0	0	0	0	21
Collina -FC-.....	0	5	12	32	69	0	0	0	118
Pianura -FC-.....	0	8	22	50	87	0	110	0	277
Valle del Tramazzo.....	0	0	0	0	0	0	0	0	0
Valle del Montone.....	0	1	0	0	41	0	0	0	42
Valle del Rabbi.....	0	0	4	0	0	0	0	0	4
Valle del Bidente.....	0	6	0	19	28	0	0	0	53
Valle del Savio.....	0	0	2	32	0	0	0	0	34
Valle Uso-Rubicone.....	0	0	6	0	0	0	0	0	6
Valle del Basso Rubicone.....	0	0	0	0	0	0	0	0	0
Grandi Centri -FC-.....	0	6	9	24	48	0	110	0	197
Comuni di Cintura -FC-.....	0	2	13	26	39	0	0	0	80
Comuni Marittimi -FC-.....	0	0	9	0	0	0	0	0	9
Comuni Termali.....	0	0	0	0	41	0	0	0	41
U.C. Romagna Forlivese.....	0	14	11	69	130	0	110	0	334
U.C. Valle del Savio.....	0	1	8	32	26	0	0	0	67
U.C. Rubicone Mare.....	0	0	15	0	0	0	0	0	15

Fonte: StockView - Infocamere

Elaborazione: SIMET - Camera di commercio della Romagna - Forlì-Cesena e Rimini

TAB. CS.04.05.04 - Addetti alle imprese attive per classe di addetti e territorio - F 42.2 - Costruzione di opere di pubblica utilità

Forlì-Cesena - Situazione al 31/12/2018

	0 addetti	1 addetto	2 - 9 addetti	10 - 19 addetti	20 - 49 addetti	50 - 99 addetti	100 - 249 addetti	più di 250 addetti	Totale
Bagno di Romagna.....	0	0	3	0	0	0	0	0	3
Bertinoro.....	0	0	0	16	0	0	123	0	139
Borghi.....	0	0	0	0	0	0	0	0	0
Castrocaro Terme e Terra del.....	0	0	0	0	0	0	0	0	0
Cesena.....	0	1	5	0	31	0	183	0	220
Cesenatico.....	0	0	0	0	0	0	0	0	0
Civitella di Romagna.....	0	0	0	0	0	0	0	0	0
Dovadola.....	0	0	0	0	0	0	0	0	0
Forlì.....	0	5	9	0	31	0	0	0	45
Forlimpopoli.....	0	0	0	0	0	0	0	0	0
Galeata.....	0	0	0	0	0	0	0	0	0
Gambettola.....	0	1	0	0	0	0	0	0	1
Gatteo.....	0	0	0	0	0	0	0	0	0
Longiano.....	0	0	0	0	0	0	0	0	0
Meldola.....	0	0	0	0	0	0	0	0	0
Mercato Saraceno.....	0	0	0	0	0	0	0	0	0
Modigliana.....	0	0	0	0	0	0	0	0	0
Montiano.....	0	0	0	0	0	0	0	0	0
Portico e San Benedetto.....	0	0	0	0	0	0	0	0	0
Predappio.....	0	0	0	0	0	0	0	0	0
Premilcuore.....	0	0	0	0	0	0	0	0	0
Rocca San Casciano.....	0	0	0	0	0	0	0	0	0
Roncofreddo.....	0	0	0	0	0	0	0	0	0
San Mauro Pascoli.....	0	0	0	0	0	0	0	0	0
Santa Sofia.....	0	0	0	0	0	0	0	0	0
Sarsina.....	0	0	0	0	0	0	0	0	0
Savignano sul Rubicone.....	0	0	0	0	0	0	0	0	0
Sogliano al Rubicone.....	0	0	0	0	0	0	0	0	0
Tredozio.....	0	0	0	0	0	0	0	0	0
Verghereto.....	0	0	0	0	0	0	0	0	0
Forlì-Cesena.....	0	7	17	16	62	0	306	0	408
Comprensorio di Forlì.....	0	5	9	16	31	0	123	0	184
Comprensorio di Cesena.....	0	2	8	0	31	0	183	0	224
Montagna Forlivese.....	0	0	0	0	0	0	0	0	0
Collina Forlivese.....	0	0	0	0	0	0	0	0	0
Pianura Forlivese.....	0	5	9	16	31	0	123	0	184
Montagna Cesenate.....	0	0	3	0	0	0	0	0	3
Collina Cesenate.....	0	0	0	0	0	0	0	0	0
Pianura Cesenate.....	0	2	5	0	31	0	183	0	221
Montagna -FC.....	0	0	3	0	0	0	0	0	3
Collina -FC.....	0	0	0	0	0	0	0	0	0
Pianura -FC.....	0	7	14	16	62	0	306	0	405
Valle del Tramazzo.....	0	0	0	0	0	0	0	0	0
Valle del Montone.....	0	0	0	0	0	0	0	0	0
Valle del Rabbi.....	0	0	0	0	0	0	0	0	0
Valle del Bidente.....	0	0	0	0	0	0	0	0	0
Valle del Savio.....	0	0	3	0	0	0	0	0	3
Valle Uso-Rubicone.....	0	0	0	0	0	0	0	0	0
Valle del Basso Rubicone.....	0	1	0	0	0	0	0	0	1
Grandi Centri -FC.....	0	6	14	0	62	0	183	0	265
Comuni di Cintura -FC.....	0	0	0	16	0	0	123	0	139
Comuni Marittimi -FC.....	0	0	0	0	0	0	0	0	0
Comuni Termali.....	0	0	3	16	0	0	123	0	142
U.C. Romagna Forlivese.....	0	5	9	16	31	0	123	0	184
U.C. Valle del Savio.....	0	1	8	0	31	0	183	0	223
U.C. Rubicone Mare.....	0	1	0	0	0	0	0	0	1

Fonte: StockView - Infocamere

Elaborazione: SIMET - Camera di commercio della Romagna - Forlì-Cesena e Rimini

TAB. CS.04.05.05 - Addetti alle imprese attive per classe di addetti e territorio - F 42.9 - Costruzione di altre opere di ingegneria civile
Forlì-Cesena - Situazione al 31/12/2018

	0 addetti	1 addetto	2 - 9 addetti	10 - 19 addetti	20 - 49 addetti	50 - 99 addetti	100 - 249 addetti	più di 250 addetti	Totale
Bagno di Romagna.....	0	0	0	0	0	0	0	0	0
Bertinoro.....	0	0	0	0	0	0	0	0	0
Borghi.....	0	0	0	0	0	0	0	0	0
Castrocaro Terme e Terra del.....	0	0	0	0	0	0	0	0	0
Cesena.....	0	1	2	0	0	0	0	0	3
Cesenatico.....	0	0	0	0	0	51	0	0	51
Civitella di Romagna.....	0	0	0	0	0	0	0	0	0
Dovadola.....	0	0	0	0	0	0	0	0	0
Forlì.....	0	0	0	12	0	0	0	0	12
Forlimpopoli.....	0	0	0	0	0	0	0	0	0
Galeata.....	0	0	0	0	0	0	0	0	0
Gambettola.....	0	0	0	0	0	0	0	0	0
Gatteo.....	0	0	0	0	0	0	0	0	0
Longiano.....	0	0	0	0	0	0	0	0	0
Meldola.....	0	0	0	0	0	0	0	0	0
Mercato Saraceno.....	0	0	0	0	0	0	0	0	0
Modigliana.....	0	0	0	0	0	0	0	0	0
Montiano.....	0	0	0	0	0	0	0	0	0
Portico e San Benedetto.....	0	0	0	0	0	0	0	0	0
Predappio.....	0	0	0	0	0	0	0	0	0
Premilcuore.....	0	0	0	0	0	0	0	0	0
Rocca San Casciano.....	0	0	0	0	0	0	0	0	0
Roncofreddo.....	0	0	0	0	0	0	0	0	0
San Mauro Pascoli.....	0	0	0	0	0	0	0	0	0
Santa Sofia.....	0	0	0	0	0	0	0	0	0
Sarsina.....	0	0	0	0	0	0	0	0	0
Savignano sul Rubicone.....	0	0	0	0	0	0	0	0	0
Sogliano al Rubicone.....	0	0	0	0	0	0	0	0	0
Tredozio.....	0	0	0	0	0	0	0	0	0
Verghereto.....	0	0	0	0	0	0	0	0	0
Forlì-Cesena.....	0	1	2	12	0	51	0	0	66
Comprensorio di Forlì.....	0	0	0	12	0	0	0	0	12
Comprensorio di Cesena.....	0	1	2	0	0	51	0	0	54
Montagna Forlivese.....	0	0	0	0	0	0	0	0	0
Collina Forlivese.....	0	0	0	0	0	0	0	0	0
Pianura Forlivese.....	0	0	0	12	0	0	0	0	12
Montagna Cesenate.....	0	0	0	0	0	0	0	0	0
Collina Cesenate.....	0	0	0	0	0	0	0	0	0
Pianura Cesenate.....	0	1	2	0	0	51	0	0	54
Montagna -FC-.....	0	0	0	0	0	0	0	0	0
Collina -FC-.....	0	0	0	0	0	0	0	0	0
Pianura -FC-.....	0	1	2	12	0	51	0	0	66
Valle del Tramazzo.....	0	0	0	0	0	0	0	0	0
Valle del Montone.....	0	0	0	0	0	0	0	0	0
Valle del Rabbi.....	0	0	0	0	0	0	0	0	0
Valle del Bidente.....	0	0	0	0	0	0	0	0	0
Valle del Savio.....	0	0	0	0	0	0	0	0	0
Valle Uso-Rubicone.....	0	0	0	0	0	0	0	0	0
Valle del Basso Rubicone.....	0	0	0	0	0	0	0	0	0
Grandi Centri -FC-.....	0	1	2	12	0	0	0	0	15
Comuni di Cintura -FC-.....	0	0	0	0	0	51	0	0	51
Comuni Marittimi -FC-.....	0	0	0	0	0	51	0	0	51
Comuni Termali.....	0	0	0	0	0	0	0	0	0
U.C. Romagna Forlivese.....	0	0	0	12	0	0	0	0	12
U.C. Valle del Savio.....	0	1	2	0	0	0	0	0	3
U.C. Rubicone Mare.....	0	0	0	0	0	51	0	0	51

Fonte: StockView - Infocamere

Elaborazione: SIMET - Camera di commercio della Romagna - Forlì-Cesena e Rimini

TAB. CS.04.05.06 - Addetti alle imprese attive per classe di addetti e territorio - F 43.1 - Demolizione e preparazione del cantiere edile
Forlì-Cesena - Situazione al 31/12/2018

	0 addetti	1 addetto	2 - 9 addetti	10 - 19 addetti	20 - 49 addetti	50 - 99 addetti	100 - 249 addetti	più di 250 addetti	Totale
Bagno di Romagna.....	0	3	8	13	0	0	0	0	24
Bertinoro.....	0	2	21	0	0	0	0	0	23
Borghi.....	0	2	16	0	0	0	0	0	18
Castrocaro Terme e Terra del.....	0	3	6	0	0	0	0	0	9
Cesena.....	0	4	28	11	0	50	0	0	93
Cesenatico.....	0	3	7	0	0	0	0	0	10
Civitella di Romagna.....	0	1	6	0	0	0	0	0	7
Dovadola.....	0	0	0	0	0	0	0	0	0
Forlì.....	0	10	23	0	0	0	0	0	33
Forlimpopoli.....	0	2	8	14	0	0	0	0	24
Galeata.....	0	0	5	0	0	0	0	0	5
Gambettola.....	0	0	14	0	0	0	0	0	14
Gatteo.....	0	0	0	0	0	0	0	0	0
Longiano.....	0	2	2	0	0	0	0	0	4
Meldola.....	0	2	3	0	0	0	0	0	5
Mercato Saraceno.....	0	4	17	11	0	0	0	0	32
Modigliana.....	0	0	0	0	0	0	0	0	0
Montiano.....	0	1	0	0	0	0	0	0	1
Portico e San Benedetto.....	0	0	0	0	0	0	0	0	0
Predappio.....	0	1	0	0	0	0	0	0	1
Premilcuore.....	0	0	3	0	0	0	0	0	3
Rocca San Casciano.....	0	2	0	0	0	0	0	0	2
Roncofreddo.....	0	1	12	0	0	0	0	0	13
San Mauro Pascoli.....	0	0	0	0	0	0	0	0	0
Santa Sofia.....	0	1	3	0	0	0	0	0	4
Sarsina.....	0	1	0	0	0	0	0	0	1
Savignano sul Rubicone.....	0	0	0	0	0	0	0	0	0
Sogliano al Rubicone.....	0	1	18	0	0	0	0	0	19
Tredozio.....	0	2	0	0	0	0	0	0	2
Verghereto.....	0	0	11	0	24	0	0	0	35
Forlì-Cesena.....	0	48	211	49	24	50	0	0	382
Comprensorio di Forlì.....	0	26	78	14	0	0	0	0	118
Comprensorio di Cesena.....	0	22	133	35	24	50	0	0	264
Montagna Forlivese.....	0	1	6	0	0	0	0	0	7
Collina Forlivese.....	0	11	20	0	0	0	0	0	31
Pianura Forlivese.....	0	14	52	14	0	0	0	0	80
Montagna Cesenate.....	0	3	19	13	24	0	0	0	59
Collina Cesenate.....	0	10	63	11	0	0	0	0	84
Pianura Cesenate.....	0	9	51	11	0	50	0	0	121
Montagna -FC-.....	0	4	25	13	24	0	0	0	66
Collina -FC-.....	0	21	83	11	0	0	0	0	115
Pianura -FC-.....	0	23	103	25	0	50	0	0	201
Valle del Tramazzo.....	0	2	0	0	0	0	0	0	2
Valle del Montone.....	0	5	6	0	0	0	0	0	11
Valle del Rabbi.....	0	1	3	0	0	0	0	0	4
Valle del Bidente.....	0	4	17	0	0	0	0	0	21
Valle del Savio.....	0	8	36	24	24	0	0	0	92
Valle Uso-Rubicone.....	0	5	46	0	0	0	0	0	51
Valle del Basso Rubicone.....	0	2	16	0	0	0	0	0	18
Grandi Centri -FC-.....	0	14	51	11	0	50	0	0	126
Comuni di Cintura -FC-.....	0	7	36	14	0	0	0	0	57
Comuni Marittimi -FC-.....	0	3	7	0	0	0	0	0	10
Comuni Termali.....	0	8	35	13	0	0	0	0	56
U.C. Romagna Forlivese.....	0	26	78	14	0	0	0	0	118
U.C. Valle del Savio.....	0	13	64	35	24	50	0	0	186
U.C. Rubicone Mare.....	0	9	69	0	0	0	0	0	78

Fonte: StockView - Infocamere

Elaborazione: SIMET - Camera di commercio della Romagna - Forlì-Cesena e Rimini

TAB. CS.04.05.07 - Addetti alle imprese attive per classe di addetti e territorio - F 43.2 - Installazione di impianti elettrici, idraulici ed altri lavori di costruzione e installazione
Forlì-Cesena - Situazione al 31/12/2018

	0 addetti	1 addetto	2 - 9 addetti	10 - 19 addetti	20 - 49 addetti	50 - 99 addetti	100 - 249 addetti	più di 250 addetti	Totale
Bagno di Romagna.....	0	11	51	14	0	0	0	0	76
Bertinoro.....	0	23	13	0	0	0	0	0	36
Borghi.....	0	3	4	17	0	0	0	0	24
Castrocaro Terme e Terra del.....	0	16	21	0	0	0	0	0	37
Cesena.....	0	145	399	232	116	0	115	0	1.007
Cesenatico.....	0	59	117	27	0	0	0	0	203
Civitella di Romagna.....	0	5	2	0	0	0	0	0	7
Dovadola.....	0	4	2	0	0	0	0	0	6
Forlì.....	0	163	426	268	433	0	0	1.806	3.096
Forlimpopoli.....	0	13	37	12	56	0	0	0	118
Galeata.....	0	0	7	18	0	0	0	0	25
Gambettola.....	0	18	43	17	20	0	0	0	98
Gatteo.....	0	18	51	0	47	0	0	0	116
Longiano.....	0	14	14	14	0	0	0	0	42
Meldola.....	0	18	27	0	0	0	0	0	45
Mercato Saraceno.....	0	11	43	0	27	0	157	0	238
Modigliana.....	0	9	14	0	0	0	0	0	23
Montiano.....	0	2	3	0	0	0	0	0	5
Portico e San Benedetto.....	0	2	2	0	0	0	0	0	4
Predappio.....	0	15	32	0	46	0	0	0	93
Premilcuore.....	0	2	0	0	0	0	0	0	2
Rocca San Casciano.....	0	4	0	0	0	0	0	0	4
Roncofreddo.....	0	9	13	0	0	0	0	0	22
San Mauro Pascoli.....	0	13	39	0	0	0	131	0	183
Santa Sofia.....	0	6	10	16	0	0	0	0	32
Sarsina.....	0	3	15	0	0	0	0	0	18
Savignano sul Rubicone.....	0	15	99	23	0	0	0	0	137
Sogliano al Rubicone.....	0	7	17	33	0	0	0	0	57
Tredozio.....	0	1	2	0	0	0	0	0	3
Verghereto.....	0	3	4	0	0	0	0	0	7
Forlì-Cesena.....	0	612	1.507	691	745	0	403	1.806	5.764
Comprensorio di Forlì.....	0	281	595	314	535	0	0	1.806	3.531
Comprensorio di Cesena.....	0	331	912	377	210	0	403	0	2.233
Montagna Forlivese.....	0	10	12	16	0	0	0	0	38
Collina Forlivese.....	0	72	107	18	46	0	0	0	243
Pianura Forlivese.....	0	199	476	280	489	0	0	1.806	3.250
Montagna Cesenate.....	0	14	55	14	0	0	0	0	83
Collina Cesenate.....	0	35	95	50	27	0	157	0	364
Pianura Cesenate.....	0	282	762	313	183	0	246	0	1.786
Montagna -FC-.....	0	24	67	30	0	0	0	0	121
Collina -FC-.....	0	107	202	68	73	0	157	0	607
Pianura -FC-.....	0	481	1.238	593	672	0	246	1.806	5.036
Valle del Tramazzo.....	0	10	16	0	0	0	0	0	26
Valle del Montone.....	0	26	25	0	0	0	0	0	51
Valle del Rabbi.....	0	17	32	0	46	0	0	0	95
Valle del Bidente.....	0	29	46	34	0	0	0	0	109
Valle del Savio.....	0	28	113	14	27	0	157	0	339
Valle Uso-Rubicone.....	0	21	37	50	0	0	0	0	108
Valle del Basso Rubicone.....	0	78	246	54	67	0	131	0	576
Grandi Centri -FC-.....	0	308	825	500	549	0	115	1.806	4.103
Comuni di Cintura -FC-.....	0	95	167	39	56	0	0	0	357
Comuni Marittimi -FC-.....	0	105	306	50	47	0	131	0	639
Comuni Termali.....	0	50	85	14	0	0	0	0	149
U.C. Romagna Forlivese.....	0	281	595	314	535	0	0	1.806	3.531
U.C. Valle del Savio.....	0	175	515	246	143	0	272	0	1.351
U.C. Rubicone Mare.....	0	156	397	131	67	0	131	0	882

Fonte: StockView - Infocamere

Elaborazione: SIMET - Camera di commercio della Romagna - Forlì-Cesena e Rimini

TAB. CS.04.05.08 - Addetti alle imprese attive per classe di addetti e territorio - F 43.3 - Completamento e finitura di edifici

Forlì-Cesena - Situazione al 31/12/2018

	0 addetti	1 addetto	2 - 9 addetti	10 - 19 addetti	20 - 49 addetti	50 - 99 addetti	100 - 249 addetti	più di 250 addetti	Totale
Bagno di Romagna.....	0	35	21	10	0	0	0	0	66
Bertinoro.....	0	47	10	0	0	0	0	0	57
Borghi.....	0	29	6	0	0	0	0	0	35
Castrocaro Terme e Terra del.....	0	54	24	0	0	0	0	0	78
Cesena.....	0	388	206	42	0	0	0	0	636
Cesenatico.....	0	220	116	14	0	55	0	0	405
Civitella di Romagna.....	0	41	23	0	0	0	0	0	64
Dovadola.....	0	10	5	0	0	0	0	0	15
Forlì.....	0	579	385	98	127	0	0	0	1.189
Forlimpopoli.....	0	41	18	25	0	0	0	0	84
Galeata.....	0	16	6	0	0	0	0	0	22
Gambettola.....	0	66	40	14	0	0	0	0	120
Gatteo.....	0	80	71	10	25	0	0	0	186
Longiano.....	0	40	37	0	0	0	0	0	77
Meldola.....	0	84	36	11	0	0	0	0	131
Mercato Saraceno.....	0	29	15	0	0	0	0	0	44
Modigliana.....	0	28	8	0	0	0	0	0	36
Montiano.....	0	12	6	0	0	0	0	0	18
Portico e San Benedetto.....	0	6	6	0	0	0	0	0	12
Predappio.....	0	20	7	0	0	0	0	0	27
Premilcuore.....	0	0	0	0	0	0	0	0	0
Rocca San Casciano.....	0	10	2	0	0	0	0	0	12
Roncofreddo.....	0	20	11	0	0	0	0	0	31
San Mauro Pascoli.....	0	87	76	0	24	0	0	0	187
Santa Sofia.....	0	7	5	0	0	0	0	0	12
Sarsina.....	0	11	17	0	0	0	0	0	28
Savignano sul Rubicone.....	0	134	85	42	0	0	0	0	261
Sogliano al Rubicone.....	0	21	6	0	0	0	0	0	27
Tredozio.....	0	6	2	0	0	0	0	0	8
Verghereto.....	0	6	7	0	0	0	0	0	13
Forlì-Cesena.....	0	2.127	1.257	266	176	55	0	0	3.881
Comprensorio di Forlì.....	0	949	537	134	127	0	0	0	1.747
Comprensorio di Cesena.....	0	1.178	720	132	49	55	0	0	2.134
Montagna Forlivese.....	0	13	11	0	0	0	0	0	24
Collina Forlivese.....	0	269	113	11	0	0	0	0	393
Pianura Forlivese.....	0	667	413	123	127	0	0	0	1.330
Montagna Cesenate.....	0	41	28	10	0	0	0	0	79
Collina Cesenate.....	0	122	61	0	0	0	0	0	183
Pianura Cesenate.....	0	1.015	631	122	49	55	0	0	1.872
Montagna -FC-.....	0	54	39	10	0	0	0	0	103
Collina -FC-.....	0	391	174	11	0	0	0	0	576
Pianura -FC-.....	0	1.682	1.044	245	176	55	0	0	3.202
Valle del Tramazzo.....	0	34	10	0	0	0	0	0	44
Valle del Montone.....	0	80	37	0	0	0	0	0	117
Valle del Rabbi.....	0	20	7	0	0	0	0	0	27
Valle del Bidente.....	0	148	70	11	0	0	0	0	229
Valle del Savio.....	0	81	60	10	0	0	0	0	151
Valle Uso-Rubicone.....	0	82	29	0	0	0	0	0	111
Valle del Basso Rubicone.....	0	407	309	66	49	0	0	0	831
Grandi Centri -FC-.....	0	967	591	140	127	0	0	0	1.825
Comuni di Cintura -FC-.....	0	308	144	39	0	55	0	0	546
Comuni Marittimi -FC-.....	0	521	348	66	49	55	0	0	1.039
Comuni Termali.....	0	136	55	10	0	0	0	0	201
U.C. Romagna Forlivese.....	0	949	537	134	127	0	0	0	1.747
U.C. Valle del Savio.....	0	481	272	52	0	0	0	0	805
U.C. Rubicone Mare.....	0	697	448	80	49	55	0	0	1.329

Fonte: StockView - Infocamere

Elaborazione: SIMET - Camera di commercio della Romagna - Forlì-Cesena e Rimini

TAB. CS.04.05.09 - Addetti alle imprese attive per classe di addetti e territorio - F 43.9 - Altri lavori specializzati di costruzione

Forlì-Cesena - Situazione al 31/12/2018

	0 addetti	1 addetto	2 - 9 addetti	10 - 19 addetti	20 - 49 addetti	50 - 99 addetti	100 - 249 addetti	più di 250 addetti	Totale
Bagno di Romagna.....	0	3	0	10	0	0	0	0	13
Bertinoro.....	0	3	7	0	0	0	0	0	10
Borghi.....	0	0	0	0	0	0	0	0	0
Castrocaro Terme e Terra del.....	0	2	0	22	0	0	0	0	24
Cesena.....	0	23	83	61	0	0	0	496	663
Cesenatico.....	0	16	27	12	0	0	0	0	55
Civitella di Romagna.....	0	0	0	0	0	0	0	0	0
Dovadola.....	0	0	4	0	0	0	0	0	4
Forlì.....	0	36	38	40	50	0	0	0	164
Forlimpopoli.....	0	5	9	0	0	0	0	0	14
Galeata.....	0	2	0	0	0	0	0	0	2
Gambettola.....	0	5	21	14	0	0	0	0	40
Gatteo.....	0	3	4	0	0	0	0	0	7
Longiano.....	0	3	11	0	0	0	0	0	14
Meldola.....	0	6	6	0	0	0	0	0	12
Mercato Saraceno.....	0	4	8	0	0	0	0	0	12
Modigliana.....	0	1	2	0	0	0	0	0	3
Montiano.....	0	0	0	0	0	0	0	0	0
Portico e San Benedetto.....	0	0	0	0	0	0	0	0	0
Predappio.....	0	0	4	0	0	0	0	0	4
Premilcuore.....	0	0	0	0	0	0	0	0	0
Rocca San Casciano.....	0	0	0	0	0	0	0	0	0
Roncofreddo.....	0	0	7	0	0	0	0	0	7
San Mauro Pascoli.....	0	4	21	0	0	0	0	0	25
Santa Sofia.....	0	0	2	0	0	0	0	0	2
Sarsina.....	0	1	22	0	0	0	0	0	23
Savignano sul Rubicone.....	0	9	25	0	0	0	0	0	34
Sogliano al Rubicone.....	0	0	2	0	0	0	0	0	2
Tredozio.....	0	0	2	0	0	0	0	0	2
Verghereto.....	0	0	0	0	0	0	0	0	0
Forlì-Cesena.....	0	126	305	159	50	0	0	496	1.136
Comprensorio di Forlì.....	0	55	74	62	50	0	0	0	241
Comprensorio di Cesena.....	0	71	231	97	0	0	0	496	895
Montagna Forlivese.....	0	0	2	0	0	0	0	0	2
Collina Forlivese.....	0	11	18	22	0	0	0	0	51
Pianura Forlivese.....	0	44	54	40	50	0	0	0	188
Montagna Cesenate.....	0	3	0	10	0	0	0	0	13
Collina Cesenate.....	0	5	39	0	0	0	0	0	44
Pianura Cesenate.....	0	63	192	87	0	0	0	496	838
Montagna -FC-.....	0	3	2	10	0	0	0	0	15
Collina -FC-.....	0	16	57	22	0	0	0	0	95
Pianura -FC-.....	0	107	246	127	50	0	0	496	1.026
Valle del Tramazzo.....	0	1	4	0	0	0	0	0	5
Valle del Montone.....	0	2	4	22	0	0	0	0	28
Valle del Rabbi.....	0	0	4	0	0	0	0	0	4
Valle del Bidente.....	0	8	8	0	0	0	0	0	16
Valle del Savio.....	0	8	30	10	0	0	0	0	48
Valle Uso-Rubicone.....	0	0	9	0	0	0	0	0	9
Valle del Basso Rubicone.....	0	24	82	14	0	0	0	0	120
Grandi Centri -FC-.....	0	59	121	101	50	0	0	496	827
Comuni di Cintura -FC-.....	0	24	43	12	0	0	0	0	79
Comuni Marittimi -FC-.....	0	32	77	12	0	0	0	0	121
Comuni Termali.....	0	8	7	32	0	0	0	0	47
U.C. Romagna Forlivese.....	0	55	74	62	50	0	0	0	241
U.C. Valle del Savio.....	0	31	113	71	0	0	0	496	711
U.C. Rubicone Mare.....	0	40	118	26	0	0	0	0	184

Fonte: StockView - Infocamere

Elaborazione: SIMET - Camera di commercio della Romagna - Forlì-Cesena e Rimini

Appendice

- ISTAT “Produzione nelle costruzioni” – Dicembre 2018
- AGENZIA DELLE ENTRATE “Statistiche regionali - Il mercato immobiliare residenziale”, Emilia-Romagna anno 2018

Dicembre 2018

PRODUZIONE NELLE COSTRUZIONI

- A dicembre 2018 si stima una crescita congiunturale dell'indice destagionalizzato della produzione nelle costruzioni (+0,2%), anche se con una intensità inferiore rispetto all'incremento registrato nel mese precedente.
- Nella media del quarto trimestre del 2018 la produzione nelle costruzioni tuttavia diminuisce dello 0,8% rispetto al terzo trimestre, dopo l'andamento positivo registrato nei due trimestri precedenti.
- Per l'indice corretto per gli effetti di calendario (i giorni lavorativi sono stati 19 contro i 18 di dicembre 2017) si osserva una flessione in termini tendenziali dell'1,3%, mentre l'indice grezzo aumenta del 2,2%.
- Complessivamente nel 2018, rispetto all'anno precedente, si registra un aumento dell'1,6% per l'indice grezzo e dello 0,9% per l'indice corretto per gli effetti di calendario. Si conferma, dunque, una moderata crescita per il secondo anno consecutivo.



Il commento

Su base congiunturale, dopo il marcato calo di ottobre, la modesta crescita registrata a novembre e a dicembre non è stata sufficiente a determinare una variazione positiva per il quarto trimestre. In media d'anno, nel 2018 la crescita è stata moderatamente positiva, risultando superiore rispetto a quella registrata nel 2017.

PROSSIMA DIFFUSIONE

20 Marzo 2019



Link utili

<http://dati.istat.it/><http://www.istat.it/it/congiuntura>

FIGURA 1. PRODUZIONE NELLE COSTRUZIONI, INDICE DESTAGIONALIZZATO E MEDIA MOBILE A TRE MESI
Gennaio 2013 – dicembre 2018 (base 2015=100)

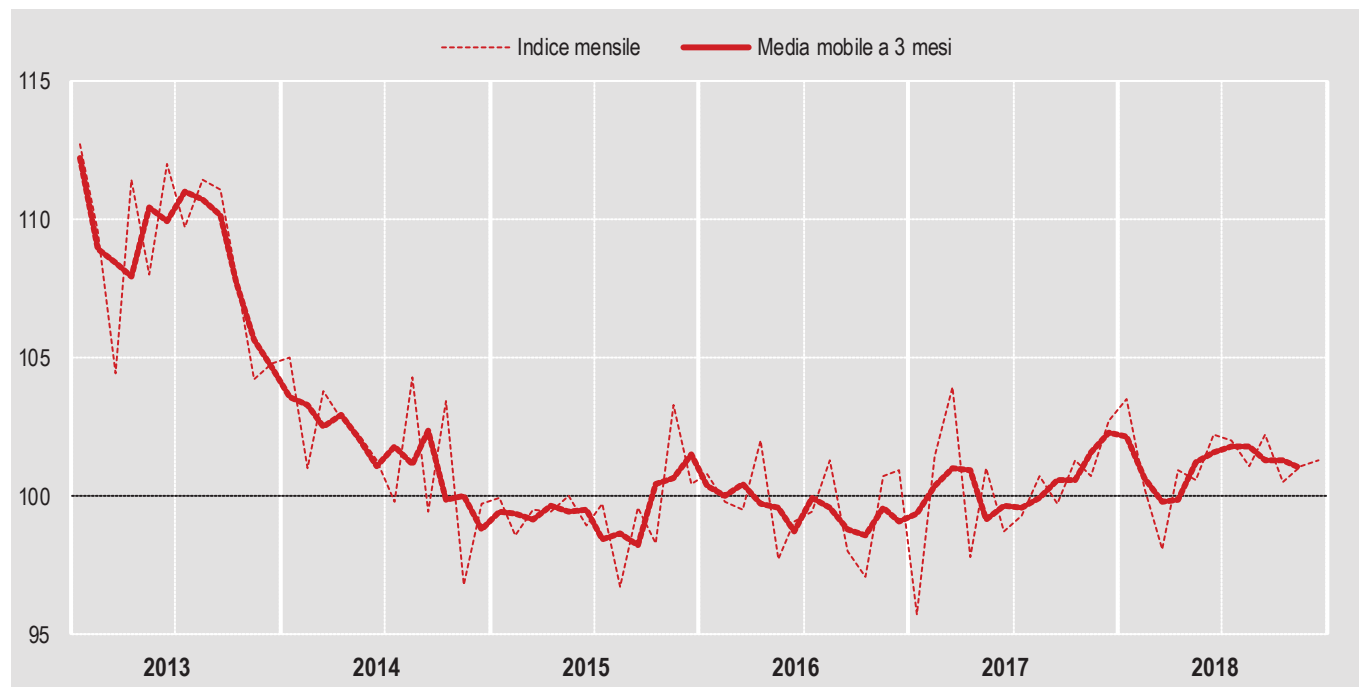
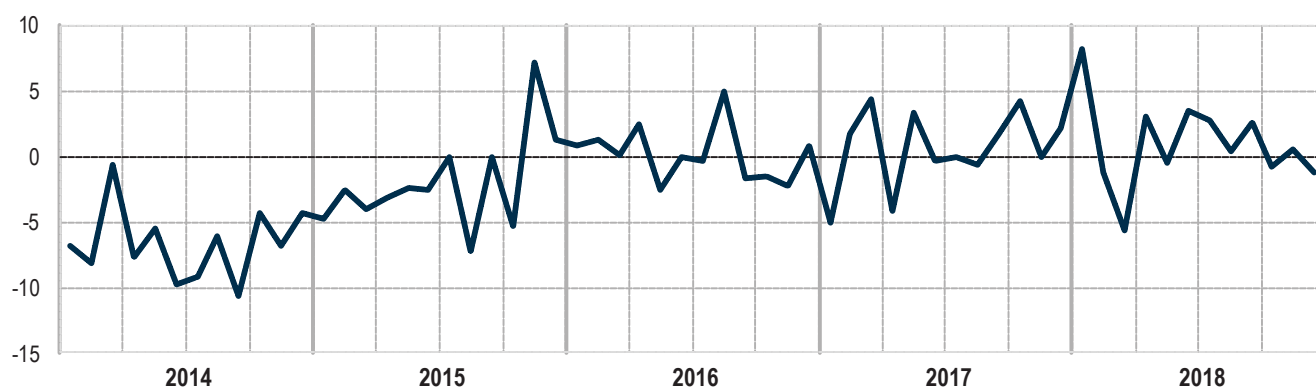


FIGURA 2. PRODUZIONE NELLE COSTRUZIONI, VARIAZIONI PERCENTUALI TENDENZIALI
Gennaio 2014 - dicembre 2018, dati corretti per gli effetti di calendario (base 2015=100)



PROSPETTO 1. INDICI DI PRODUZIONE NELLE COSTRUZIONI, VARIAZIONI CONGIUNTURALI E TENDENZIALI

Dicembre 2018 (base 2015=100)

	Variazioni congiunturali		Variazioni tendenziali	
	dic 18 nov 18	ott 18-dic 18 lug 18-set 18	dic 18 dic 17	gen-dic 18 gen-dic 17
Produzione nelle costruzioni (dati destagionalizzati)	+0,2	-0,8	-	-
Produzione nelle costruzioni (dati corretti per effetti di calendario)	-	-	-1,3	+0,9
Produzione nelle costruzioni (dati grezzi)	-	-	+2,2	+1,6

Il prospetto che segue riepiloga le revisioni sulla produzione nelle costruzioni, calcolate come differenza tra i tassi di variazione rilasciati in occasione del report odierno e quelli diffusi nel report precedente. Per quanto riguarda le variazioni congiunturali dell'indice della produzione nelle costruzioni, calcolate sui dati destagionalizzati, alla revisione corrente si associa la revisione che la procedura di destagionalizzazione effettua sull'intera serie storica ogni volta che si aggiunge una nuova osservazione. Le revisioni delle variazioni tendenziali si riferiscono agli indici grezzi. Le serie complete degli indici sono disponibili nella banca dati I.Stat.

PROSPETTO 2. REVISIONI DELL'INDICE DI PRODUZIONE DELLE COSTRUZIONI

Novembre 2018, revisioni delle variazioni percentuali, differenze in punti percentuali (base 2015=100)

	Variazioni congiunturali	Variazioni tendenziali
	novembre 2018	
Produzione nelle costruzioni	+0,4	+0,6

Dati corretti per gli effetti di calendario: dati depurati, mediante apposite tecniche statistiche, dalla variabilità attribuibile alla composizione del calendario nei singoli periodi (mesi o trimestri) dell'anno, dovuta al diverso numero di giorni lavorativi o di giorni specifici della settimana in essi contenuti e alla presenza di festività nazionali civili o religiose, fisse e mobili (festività pasquali), nonché dell'anno bisestile. Il ricorso a tale trasformazione dei dati consente di cogliere in maniera più adeguata sia le variazioni tendenziali (calcolate rispetto allo stesso periodo dell'anno precedente), sia le variazioni medie annue. Gli indici corretti con il metodo di regressione sono riproporzionati al fine di garantire che la media dell'anno base sia pari a 100; l'operazione lascia inalterata la dinamica degli indici.

Dati destagionalizzati: dati depurati, mediante apposite tecniche statistiche, dalle fluttuazioni attribuibili alla componente stagionale (dovute a fattori meteorologici, consuetudinari, legislativi, ecc.) e, se significativi, dagli effetti di calendario. Questa trasformazione dei dati è la più idonea a cogliere l'evoluzione congiunturale di un indicatore. La metodologia adottata per la correzione per gli effetti di calendario e la destagionalizzazione degli indici grezzi della produzione nelle costruzioni fa sì che ogni mese i dati già pubblicati relativi agli ultimi anni siano soggetti a revisione

Giorni lavorativi di calendario: giorni di calendario del mese diminuiti dei sabati, domeniche e festività civili e religiose nazionali.

Indice della produzione nelle costruzioni: numero indice che misura la variazione nel tempo della produzione del settore. Per questo indicatore si fa riferimento al Regolamento del Consiglio dell'Unione europea sulle Statistiche economiche congiunturali STS (CE) n.1165/1998 e alla sua versione emendata n. 1158/2005.

Revisioni: differenze in punti tra la variazione percentuale pubblicata come dato provvisorio nel precedente comunicato stampa e quella definitiva relativa allo stesso mese di riferimento.

Variazione congiunturale: variazione percentuale rispetto al mese o periodo precedente.

Variazione tendenziale: variazione percentuale rispetto allo stesso mese o periodo dell'anno precedente.

PRODUZIONE NELLE COSTRUZIONI

L'indice mensile di produzione nelle costruzioni (IPC) ha come campo di osservazione tutta l'attività delle costruzioni, riferita sia alla produzione di nuovi manufatti sia alla manutenzione di quelli esistenti (sezione F della classificazione delle attività economiche Nace Rev.2). L'indice è costruito in base fissa e ha come anno di riferimento il 2015.

Il [regolamento \(CE\) n. 1165/1998 del Consiglio europeo](#), successivamente emendato dal [regolamento \(CE\) n. 1158/2005 del Parlamento europeo e del Consiglio](#), stabilisce il livello di dettaglio, la metodologia e la cadenza con cui l'IPC e gli altri indicatori congiunturali devono essere prodotti e trasmessi a Eurostat.

Conformemente al Regolamento già menzionato, l'indice viene diffuso per l'intero settore delle costruzioni. Tuttavia, per le due sezioni principali della classificazione CC ('Construction Classification') è prevista anche la trasmissione confidenziale ad Eurostat di due indici di produzione disaggregati per le attività di costruzione di edifici (codice CC1) e per le opere di ingegneria civile (codice CC2).

L'elaborazione dell'indice è inoltre prevista dal Programma statistico nazionale in vigore, consultabile sul sito internet dell'Istat all'indirizzo <https://www.istat.it/it/istituto-nazionale-di-statistica/organizzazione/normativa>.

Fonti e metodologia di calcolo

La funzione di produzione

La metodologia utilizzata per il calcolo dell'IPC è di tipo indiretto: l'andamento dell'output viene stimato a partire da indici degli input produttivi (le ore lavorate, gli input intermedi e il capitale fisico), aggregati attraverso i coefficienti della funzione di produzione del settore, stimata per l'anno base e ricorrendo ad una formulazione di tipo Cobb-Douglas a rendimenti di scala costanti.

La stima della funzione di produzione è stata effettuata utilizzando dati elementari di impresa di fonte SBS relativi al 2015. In particolare, ai fini della stima della funzione di produzione, sono state utilizzate le seguenti variabili: il valore della produzione, il costo per l'acquisto di input intermedi (materie prime, sussidiarie e di consumo), il numero totale di ore lavorate e il valore delle immobilizzazioni materiali che rappresentano una proxy del capitale fisico. Tuttavia, poiché in ambito Frame-SBS la variabile 'immobilizzazioni materiali' è disponibile solo per le imprese delle classi dimensionali superiori, è stato necessario integrare l'archivio Frame-SBS con informazioni desunte dai bilanci civilistici delle imprese delle costruzioni con un numero di addetti inferiore a 100.

La specificazione di tipo Cobb-Douglas, linearizzata attraverso la trasformazione logaritmica, ha condotto al seguente modello di regressione stimato:

$$\log Y = 0,454 \log L + 0,448 \log ACQ + 0,098 \log K$$

ove, in termini aggregati, Y rappresenta il valore della produzione, L indica il numero delle ore lavorate, ACQ è il valore degli acquisti di beni intermedi e, infine, K approssima il volume del capitale materiale impiegato.

I parametri sono stati stimati con il metodo dei minimi quadrati ordinari.

L'aggiornamento mensile delle variabili di input

Per ciascun mese di riferimento, il livello dell'IPC è ottenuto applicando i coefficienti della funzione di produzione (stimati per l'anno base 2015) agli indici mensili relativi agli input.

L'andamento mensile delle variabili di input è calcolato ricorrendo a fonti informative diverse. In particolare, per le

ore lavorate, si utilizzano le informazioni provenienti dalle Casse edili, organismi deputati, a livello territoriale, alla gestione di alcuni istituti contrattuali e alla conseguente raccolta di dati sulle ore ordinarie effettivamente lavorate da operai e apprendisti. Attraverso una rilevazione mensile, basata sulle 98 Casse edili presenti sul territorio nazionale, l'Istat acquisisce informazioni sulle ore lavorate, sul numero di operai e sul numero di imprese a cui le ore si riferiscono. L'insieme delle informazioni raccolte attraverso la rilevazione sulle ore lavorate è correntemente sottoposto a verifiche volte ad accertarne la qualità. Inoltre, controlli basati su informazioni derivate da altre rilevazioni dell'Istat hanno evidenziato che i dati provenienti dalle Casse edili approssimano in maniera soddisfacente l'andamento dell'input di lavoro del settore.

Gli input intermedi vengono misurati tramite un indicatore costruito su dati relativi al fatturato mensile dei prodotti industriali¹, deflazionato mediante gli indici dei prezzi alla produzione per il mercato interno². A partire dagli indici elementari del fatturato nazionale a livello di gruppo e classe (3 e 4 cifre della classificazione Ateco 2007) sono stati selezionati 7 tipi di attività economica, corrispondenti ai beni intermedi più utilizzati nel settore delle costruzioni: attività di produzione del cemento, calce e gesso; fabbricazione di prodotti in calcestruzzo, cemento e gesso, fabbricazione di materiali da costruzione in terracotta, fabbricazione di elementi da costruzione in metallo, fabbricazione di altri prodotti di carpenteria in legno e falegnameria per l'edilizia, fabbricazione di prodotti in plastica per l'edilizia, taglio, modellatura e finitura di pietre ornamentali. Il calcolo dell'indice aggregato dei beni intermedi (o indice degli acquisti) prevede una struttura di ponderazione articolata su due livelli: i singoli indici elementari, corrispondenti alle attività economiche già menzionate, sono ponderati con i pesi propri dell'indice del fatturato e forniscono gli indici di branca; questi ultimi vengono successivamente aggregati con dei coefficienti ricavati dalla matrice dei consumi intermedi della tavola simmetrica delle risorse e degli impieghi dell'anno 2014³, l'ultima disponibile tra quelle prodotte dalla Contabilità nazionale al momento del passaggio alla base 2015.

Per quanto riguarda l'indice riferito al capitale, non disponendo di indicatori infra-annuali, la stima mensile dell'evoluzione dello stock di capitale è ottenuta a partire dalle stime annuali di Contabilità nazionale relative allo stock di capitale per branca proprietaria⁴. Tendendo anche conto della sostanziale inerzia di questo aggregato, la mensilizzazione del dato annuale si effettua ipotizzando una crescita uniforme dell'aggregato tra un mese e l'altro ed estrapolando poi la tendenza registrata nell'ultimo anno per il quale sono disponibili i dati. D'altro canto, dato il peso relativamente ridotto che lo stock di capitale assume nella funzione di produzione, si può ritenere che tali approssimazioni abbiano un'influenza molto limitata sulla stima della dinamica dell'IPC.

La destagionalizzazione

L'indice della produzione nelle costruzioni viene mensilmente trasmesso a Eurostat e diffuso in tre versioni: l'informazione rappresentata dall'indice cosiddetto "grezzo", che risulta dal calcolo effettuato sui dati originari, viene completata attraverso la stima di altri due indici, l'indice corretto per i giorni lavorativi e l'indice destagionalizzato, entrambi calcolati attraverso il programma TRAMO-SEATS.

Occorre segnalare che, al fine di diffondere un set di indici con una base comune e permettere a Eurostat di compiere più agevolmente le operazioni necessarie alla costruzione degli aggregati europei, gli indici mensili corretti per gli effetti di calendario vengono riproporzionati in modo da assumere un valore pari a 100 nell'anno base e lasciare inalterato il profilo della serie. Il metodo di destagionalizzazione utilizzato da TRAMO-SEATS si fonda sull'ipotesi secondo cui una serie storica infra-annuale è rappresentabile come una combinazione (somma o prodotto) di diverse componenti non direttamente osservabili: una componente di lungo periodo, denominata ciclo-trend, una componente stagionale che cattura i movimenti periodici del fenomeno osservato, e una componente irregolare dovuta a fattori erratici. L'IPC, in particolare, viene destagionalizzato utilizzando una scomposizione di tipo moltiplicativo.

Il modello di destagionalizzazione viene rivisto in occasione del ribasamento e contestualmente alla revisione annuale dell'IPC. Quello attualmente in uso prevede la presenza di tre *outlier* additivi e uno di tipo *'temporary change'*, nonché dell'effetto *'leap year'*.

Infine, poiché l'aggiunta di una nuova informazione consente una migliore valutazione delle diverse componenti

¹ Si rimanda alla nota informativa Istat su ["Gli indici del fatturato e degli ordinativi dell'industria - La nuova base 2015"](#) diffusa il 28 marzo 2018.

² Si veda il report diffuso il 9 marzo 2018 <https://www.istat.it/it/archivio/212421>

³ Si rimanda a https://www.istat.it/it/files/2018/03/Nota_metodologica_IO_Anno2014.pdf?title=Sistema+tavole+input-output+-+21%2Fmar%2F2018+-+Nota+metodologica.pdf.

⁴ Su I.stat, nella sezione Conti Nazionali, ["Investimenti fissi lordi per branca proprietaria, stock di capitale e ammortamenti"](#), edizione di settembre 2017

delle serie, ogni mese i dati destagionalizzati già pubblicati relativi agli ultimi anni sono soggetti a revisione.

Tempestività

Tenuto conto della tempistica dettata dal Regolamento sulle statistiche congiunturali e della disponibilità delle fonti informative, l'Istat elabora, a 45 giorni dalla fine del mese di riferimento, una stima anticipata del valore mensile dell'IPC che, trasmessa a Eurostat in forma confidenziale e utilizzata per il calcolo degli aggregati europei, viene diffusa a livello nazionale a circa 50 giorni dalla fine del mese di riferimento.

Dettaglio territoriale

Gli indici relativi alla produzione nelle costruzioni sono stimati e diffusi solo a livello nazionale.

Revisioni

Oltre all'aggiornamento della base di riferimento, il valore dell'IPC subisce delle revisioni, per tener conto degli aggiornamenti delle misure degli input. La prima, operata nel mese successivo a quello della prima diffusione, incorpora le nuove informazioni sulle ore lavorate e sul fatturato industriale pervenute successivamente; la seconda, che avviene a fine anno, quando si acquisiscono i dati definitivi sulle ore lavorate, sugli indici mensili del fatturato e sui prezzi alla produzione, è di solito contestuale al rilascio da parte della Contabilità nazionale delle stime sul capitale lordo per branca proprietaria. Correntemente, la stima provvisoria elaborata a 45 giorni dalla fine del mese di riferimento viene rivista dopo 30 giorni.

Diffusione

In occasione della diffusione mensile dei dati, scaricabili dalla banca dati '[I.stat](#)', è disponibile sul sito dell'Istat (<https://www.istat.it/>) anche un report di sintesi e commento.



Statistiche regionali

Il mercato immobiliare residenziale

EMILIA ROMAGNA

data di pubblicazione: 4 giugno 2019
periodo di riferimento: anno 2018

a cura della
Direzione Regionale Emilia Romagna (Pasquale Carafa)

in collaborazione con

Direzione provinciale di Bologna – Ufficio Provinciale Territorio (Maurizio Tesini - referente OMI)
Direzione provinciale di Ferrara – Ufficio Provinciale Territorio (Bruna Mantovani - referente OMI)
Direzione provinciale di Forlì-Cesena – Ufficio Provinciale Territorio (Pamela Massi - referente OMI)
Direzione provinciale di Modena – Ufficio Provinciale Territorio (Nerina Reggiani - referente OMI)
Direzione provinciale di Parma – Ufficio Provinciale Territorio (Giovanni Battista Barone - referente OMI)
Direzione provinciale di Piacenza – Ufficio Provinciale Territorio (Valerio Guasconi - referente OMI)
Direzione provinciale di Ravenna – Ufficio Provinciale Territorio (Martina Cortesi - referente OMI)
Direzione provinciale di Reggio Emilia – Ufficio Provinciale Territorio (Valter Scarpa - referente OMI)
Direzione provinciale di Rimini – Ufficio Provinciale Territorio (Marco Nicolai - referente OMI)



Direzione Centrale Servizi Estimativi e Osservatorio Mercato Immobiliare
dc.seomi@agenziaentrate.it

data di pubblicazione: **4 giugno 2019**
periodo di riferimento: **anno 2018**

*Le informazioni rese nella presente nota sono di proprietà esclusiva dell'Agenzia delle Entrate.
Non è consentito vendere, affittare, trasferire, cedere i dati contenuti in questa pubblicazione, o assumere alcune altre obbligazioni verso terzi.
Le informazioni possono essere utilizzate, anche ai fini della loro elaborazione, purché, nel caso di pubblicazione, venga citata la relativa fonte.*

Il mercato immobiliare residenziale della regione

La Statistica regionale illustra la composizione e le dinamiche del mercato residenziale dell'Emilia Romagna, attraverso l'analisi dei principali dati strutturali del mercato delle abitazioni rilevati dall'Osservatorio del Mercato Immobiliare, su scala regionale e con approfondimenti su tutte le province componenti, nonché sulle nove città capoluogo.

Nella sezione "Le Compravendite" è monitorato l'andamento del settore immobiliare residenziale della Regione Emilia Romagna nell'anno 2018 per quanto attiene alla movimentazione del patrimonio immobiliare, con relative variazioni rispetto all'anno 2017. Nel dettaglio, in Tabella 1 sono riportati gli indicatori più significativi per ciascuna provincia, quali il numero di transazioni normalizzate (NTN), e l'indicatore di intensità del mercato immobiliare (IMI); è inoltre rappresentata la percentuale di transazioni NTN di ciascuna provincia rispetto il totale regionale. In Tabella 2 sono resi gli stessi indicatori, fatto riferimento ai soli comuni capoluoghi di ciascuna provincia. I grafici di Figura 1, infine, visualizzano la percentuale d'incidenza di ciascuna provincia sul totale regionale in termini di movimentazione del mercato immobiliare (sono diagrammate le distribuzioni delle transazioni all'interno del territorio regionale per l'intera provincia e per i soli comuni capoluogo).

I dati rilevati dall'Ufficio statistiche e studi della Direzione Centrale Servizi Estimativi e Osservatorio Mercato Immobiliare confermano (Tabella 1) che al numero totale delle transazioni registrato su scala regionale (51.923 NTN, in incremento dell'11,3% rispetto il precedente anno 2017) concorre in modo significativo la provincia di Bologna, con 13.596 transazioni normalizzate (26,2% del totale regionale), mentre gli apporti più contenuti sono forniti dalle province di Piacenza (6,3%) e Rimini (6,1%).

L'esame di dettaglio del panorama delle compravendite evidenzia che l'aumento generalizzato delle contrattazioni rispetto all'anno 2017 è avvenuto con modalità diverse nelle singole realtà provinciali: Forlì-Cesena, Modena e Reggio Emilia registrano i più elevati incrementi di transazioni rispetto il precedente anno (+16%), seguite da Bologna e Ferrara (che si attestano al +12%); decisamente più contenuti sono gli incrementi degli scambi nelle province di Piacenza (+3,9%) e Ravenna (+2,7%).

Gli andamenti descritti si rinnovano, con qualche lieve eccezione, anche quando si procede all'esame delle transazioni e delle variazioni delle stesse rispetto all'anno 2017 limitatamente alle sole città capoluogo (Tabella 2). Il numero totale delle transazioni (20.707 NTN) risulta in incremento dell'9,4% rispetto il precedente anno, e a tale incremento concorre in modo significativo la provincia di Bologna, con 5.901 transazioni normalizzate (28,5% del totale), mentre gli apporti più contenuti sono forniti dalle province di Piacenza (6,5%) e Forlì (5,8%); Forlì risulta essere il capoluogo di provincia che ha registrato il più elevato incremento di contrattazioni (+19,0%), mentre molto contenuti sono gli incrementi di scambi per le città di Piacenza (+1,2%) e Ravenna (+1,8%).

Ulteriore conferma di tale trend delle contrattazioni nel campo residenziale è fornita dall'indicatore di intensità del mercato immobiliare (IMI); come rilevabile dalle Tabelle 1 e 2, la differenza dell'indicatore IMI tra le annualità 2018 e 2017 è sempre positiva, sia su scala provinciale che per le sole città capoluogo, con incremento variabile per le diverse realtà territoriali, ma sempre contenuto nell'intervallo +1,67% / +2,62%.

La Statistica regionale propone anche l'analisi storica (a partire dall'anno di riferimento 2004) dell'andamento delle compravendite, che è sintetizzata nelle rappresentazioni del numero indice NTN (Figura 2) e dell'intensità del mercato immobiliare IMI (Figura 3).

Il grafico di Figura 2 permette di rilevare che l'anno 2018, oltre a confermare la tendenza all'aumento delle transazioni immobiliari (su scala regionale) registrato nel triennio 2015 - 2017, evidenzia il maggiore "dinamismo" rispetto il precedente anno 2017.

Allo stesso modo, come evidenziato dalla Figura 3, la serie temporale dell'intensità del mercato immobiliare consente di visualizzare l'andamento crescente del fattore IMI nel triennio 2015 - 2017, e, anche per tale indice, si registra un "gradiente 2018" maggiore all'annualità precedente.

Tali linee tendenziali restano immutate anche quando l'analisi storica è diagrammata in relazione ai "soli capoluoghi" e alle "aree non capoluogo".

Nella sezione "Le dimensioni" il panorama delle compravendite residenziali della Regione Emilia Romagna - registrato nel 2018 - è riferito al parametro dimensionale delle abitazioni oggetto di transazione. A tale scopo, in Tabella 3 è riportato, per intera provincia e per singola città capoluogo, la superficie media delle abitazioni compravendute, nonché la differenza (in m²) con l'analogo valore registrato per l'anno 2017.

Una caratterizzazione più dettagliata del mercato immobiliare è fornita dalle Tabelle 4 e 5, in cui le transazioni registrate nell'anno 2018 sono suddivise per classi dimensionali di abitazioni (monolocale, piccola, medio - piccola, media e grande), rispettivamente per intera provincia e per singola città capoluogo.

La correlazione tra transazioni immobiliari del 2018 e parametro dimensionale delle abitazioni evidenzia che le dimensioni da 50 a 85 m² e da 85 a 115 m² sono quelle risultate oggetto di maggiore movimentazione (più della metà di tutte le transazioni registrate); tale tendenza si conferma anche per l'esame delle transazioni ristretto alle sole città capoluogo.

Il confronto, tra anno 2018 e anno 2017, di come siano variare per classi dimensionali le compravendite nel 2017 le compravendite è riportato nelle Tabelle 6 e 7.

Nella sezione “Quotazioni” sono analizzate le quotazioni del settore immobiliare residenziale della Regione Emilia Romagna nell’anno 2018. In Tabella 8 è fornita la quotazione (media) per capoluogo di provincia e resto provincia; è inoltre riportata la variazione di quotazione rispetto lo stesso valore dell’anno 2017.

I dati del mercato delle abitazioni rilevati dall’Osservatorio del Mercato Immobiliare per l’anno 2018 evidenziano, su scala regionale, un decremento delle quotazioni immobiliari medie, che risulta di entità simile sia nel caso del riferimento città capoluogo (-0,63%) che il per resto delle province (-0,66%).

L’esame puntuale per capoluogo di provincia mostra un generalizzato diminuzione delle quotazione (solo Bologna e Reggio Emilia mantengono invariati i valori rispetto a quelli registrati nel 2017), con picchi di decremento per la città di Modena (-2,42%) e in successione quelli più contenuti di Rimini (-1,68%) e Parma (-1,01%); Anche le quotazioni del “resto provincia” registrano analoga tendenza alla diminuzione delle quotazioni, con la provincia di Ferrara che si attesta alla percentuale di ribasso più elevata (- 1,58%).

La serie temporale delle quotazioni immobiliari, diagrammata in Figura 6 attraverso il numero indice delle quotazioni (a partire dalla base 100 relativa all’anno 2004) conferma la tendenza alla diminuzione di quotazione su scala regionale, con andamento pressoché omogeneo a quanto registrato nel triennio precedente.

Per l’approfondimento delle procedure di estrazione, selezione ed elaborazione dei dati alla base delle statistiche sulle compravendite immobiliari si rinvia al documento Nota metodologica disponibile alla pagina web:

<http://www.agenziaentrate.gov.it/wps/content/nsilib/nsi/schede/fabbricatiterreni/omi/pubblicazioni/nota+metodologica>

Le compravendite

Tabella 1: NTN, IMI e variazione annua per intera provincia

Provincia	NTN 2018	NTN Variazione % 2017/18	Quota NTN per provincia	IMI 2018	Differenza IMI 2017/18
Bologna	13.596	12,2%	26,2%	2,39%	0,25
Ferrara	4.154	12,6%	8,0%	1,85%	0,21
Forlì - Cesena	3.968	16,0%	7,6%	1,89%	0,26
Modena	8.136	16,3%	15,7%	2,13%	0,29
Parma	5.460	6,9%	10,5%	2,05%	0,13
Piacenza	3.275	3,9%	6,3%	1,78%	0,06
Ravenna	4.496	2,7%	8,7%	1,93%	0,05
Reggio Emilia	5.650	16,6%	10,9%	2,06%	0,29
Rimini	3.189	8,1%	6,1%	1,67%	0,12
Emilia Romagna	51.923	11,3%	100,0%	2,05%	0,20

Tabella 2: NTN, IMI e variazione annua per capoluogo

Capoluogo	NTN 2018	NTN Variazione % 2017/18	Quota NTN per provincia	IMI 2018	Differenza IMI 2017/18
Bologna	5.901	10,5%	28,5%	2,62%	0,24
Ferrara	1.665	11,9%	8,0%	2,15%	0,23
Forlì - Cesena	1.206	19,0%	5,8%	2,01%	0,32
Modena	2.287	16,1%	11,0%	2,39%	0,33
Parma	2.694	4,1%	13,0%	2,53%	0,09
Piacenza	1.354	1,2%	6,5%	2,36%	0,02
Ravenna	2.125	1,8%	10,3%	2,09%	0,04
Reggio Emilia	2.046	10,8%	9,9%	2,43%	0,23
Rimini	1.429	14,6%	6,9%	1,78%	0,22
Emilia Romagna	20.707	9,4%	100,0%	2,33%	0,20

Figura 1: Distribuzione NTN 2018 per intera provincia e capoluogo

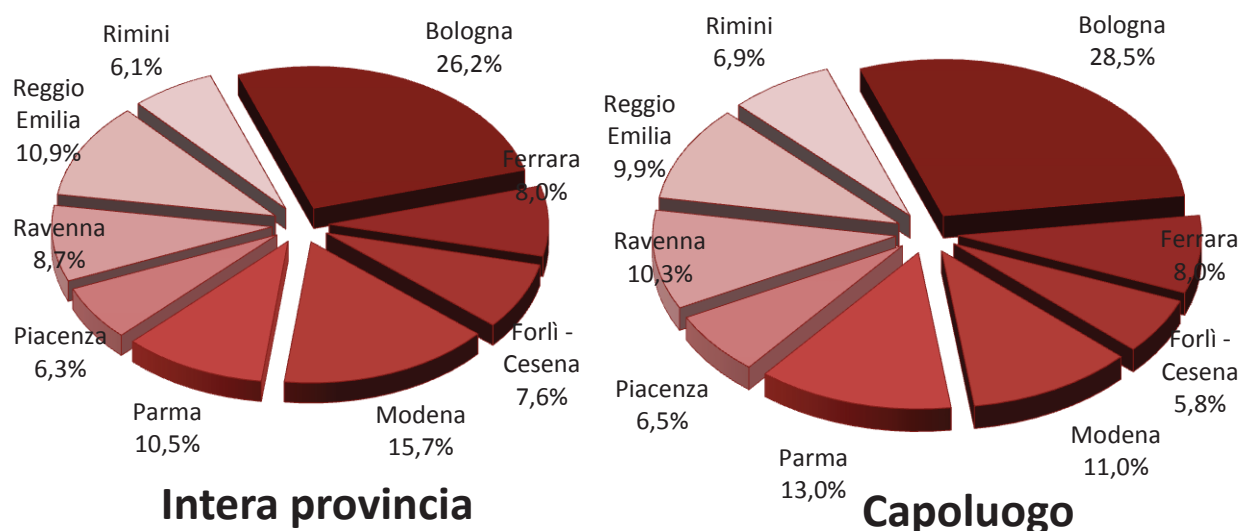


Figura 2: Numero indice NTN per intera regione, comuni capoluogo e comuni non capoluogo

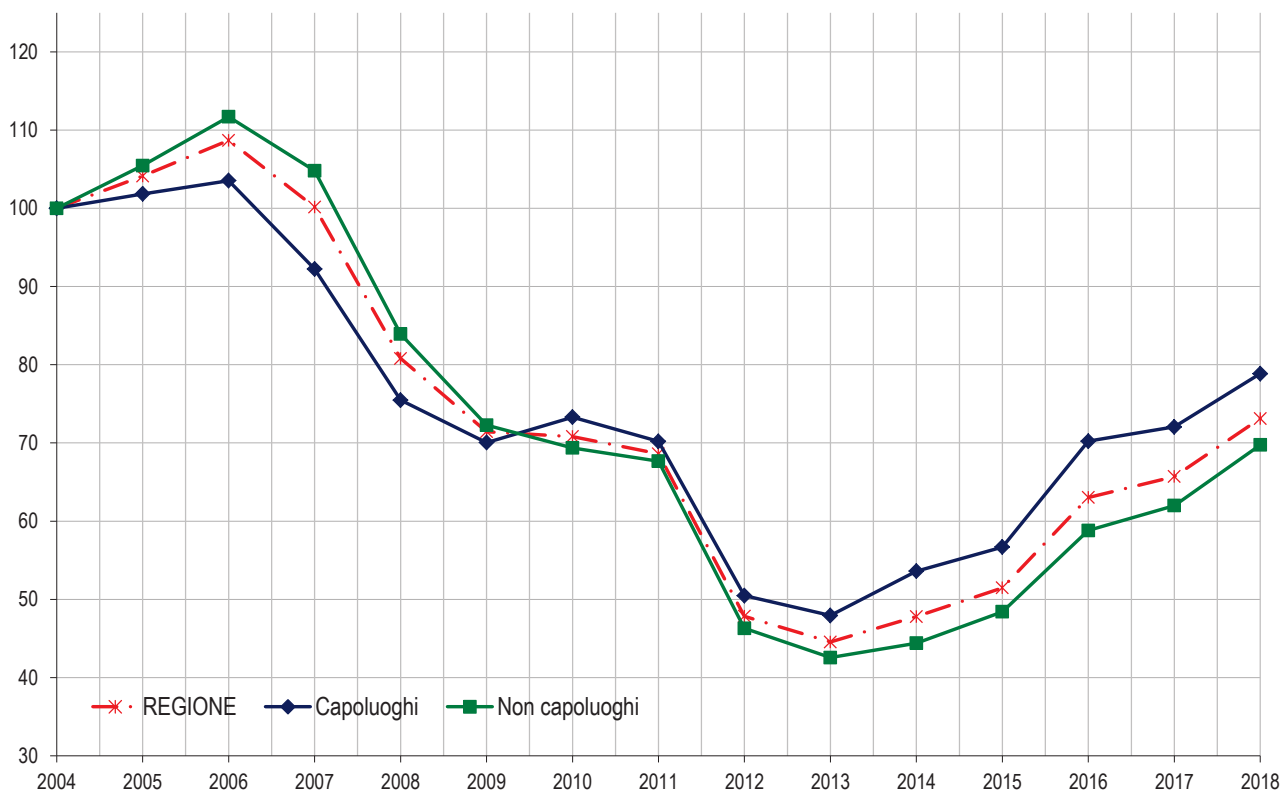


Figura 3: IMI per intera regione, comuni capoluogo e comuni non capoluogo

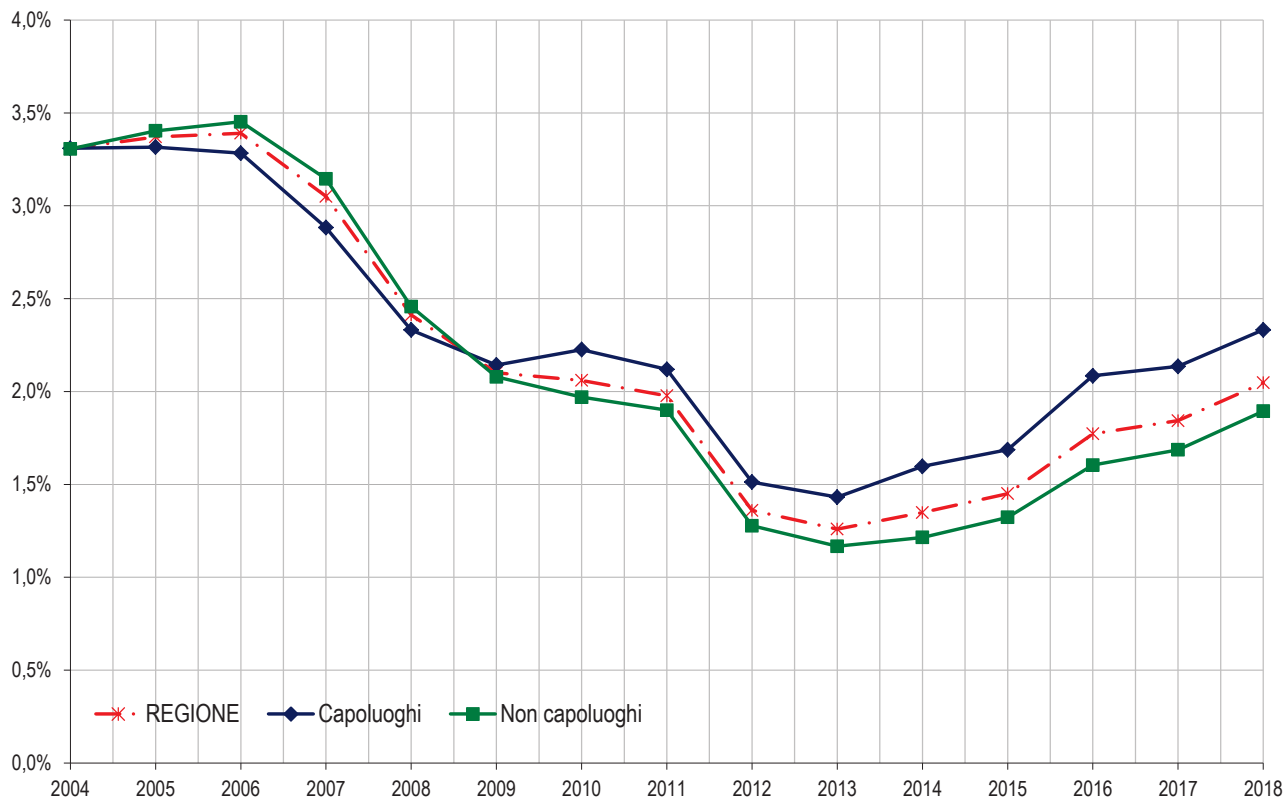


Figura 4: Distribuzione NTN nei comuni della regione

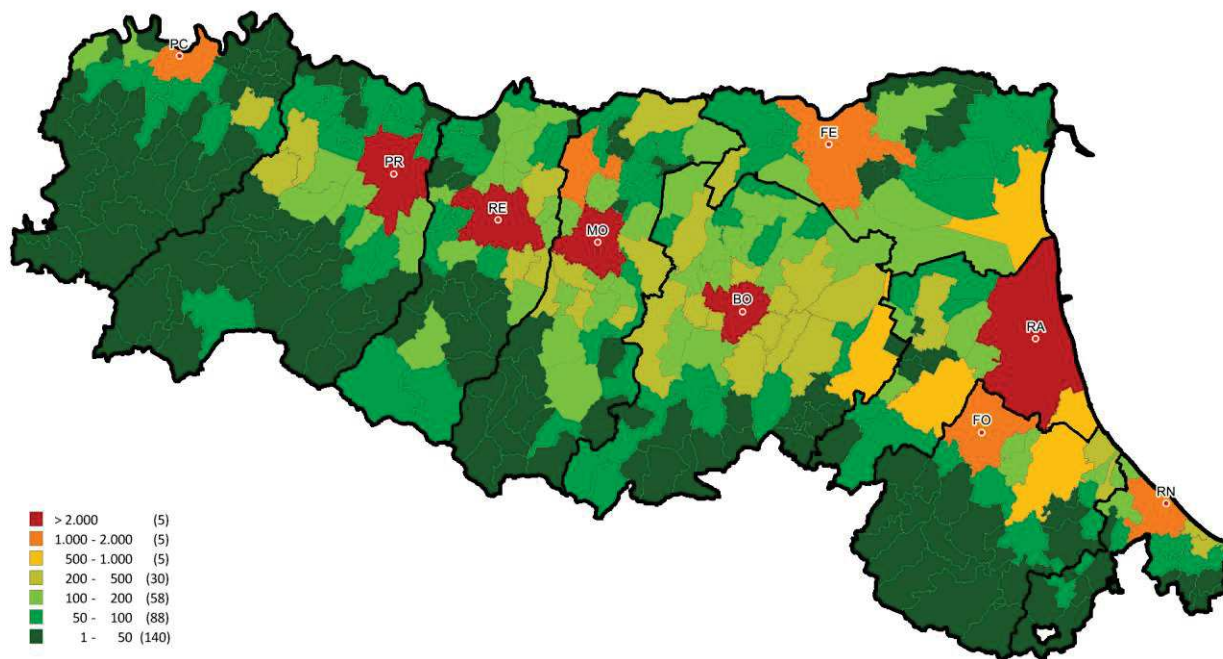
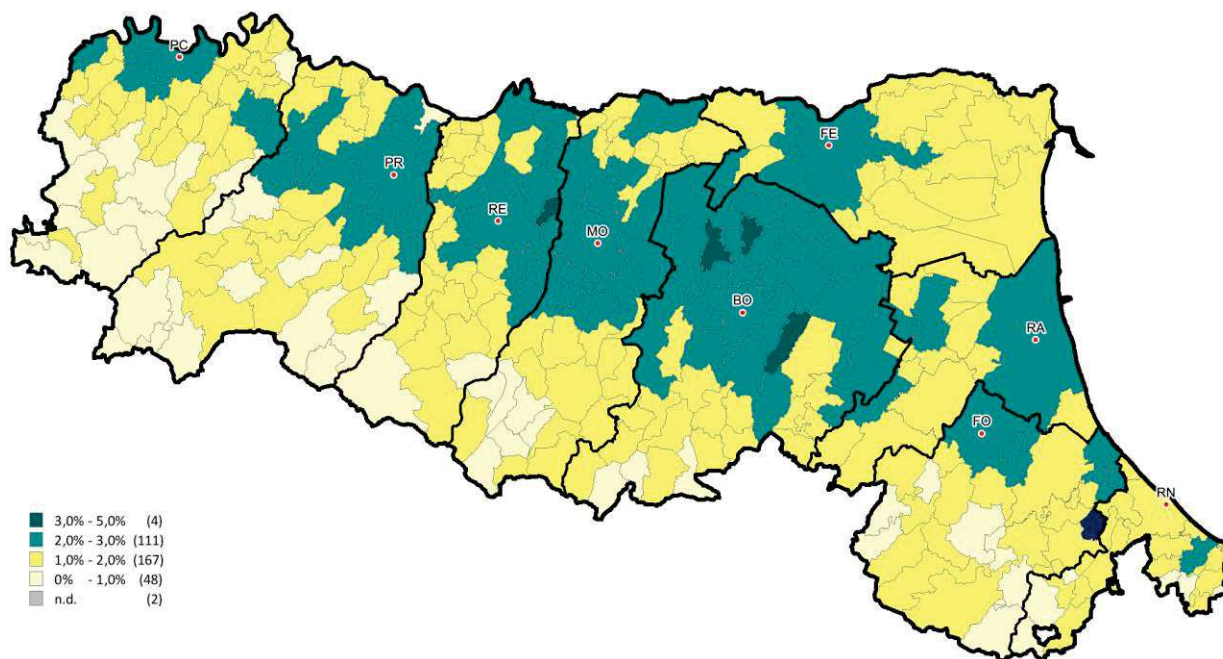


Figura 5: Distribuzione IMI nei comuni della regione



Le dimensioni

Tabella 3: STN media e differenza annua per intera provincia e solo capoluogo

	Intera provincia		Capoluogo	
	STN media m ² 2018	STN media Differenza m ² 2017/18	STN media m ² 2018	STN media Differenza m ² 2017/18
Bologna	99,1	-0,7	89,4	-0,9
Ferrara	107,2	2,1	109,3	2,4
Forlì - Cesena	108,6	-2,0	109,7	-0,5
Modena	110,1	-0,1	104,2	-0,1
Parma	111,8	0,7	99,4	1,1
Piacenza	119,3	-1,9	104,1	-4,3
Ravenna	108,6	-0,3	98,8	0,4
Reggio Emilia	115,8	0,8	105,7	1,9
Rimini	97,1	1,1	95,7	3,0
Emilia Romagna	107,3	-0,1	99,1	0,2

Tabella 4: NTN 2018 per classi dimensionali delle abitazioni per intera provincia

Provincia	fino a 50m ²	da 50m ² fino a 85m ²	da 85m ² fino a 115m ²	da 115m ² fino a 145m ²	oltre 145m ²	Totale
Bologna	1.207	4.985	4.026	1.695	1.682	13.596
Ferrara	338	1.298	1.103	665	749	4.154
Forlì - Cesena	341	1.188	1.106	622	711	3.968
Modena	430	2.320	2.605	1.342	1.438	8.136
Parma	394	1.469	1.808	817	973	5.460
Piacenza	151	725	1.019	650	729	3.275
Ravenna	333	1.597	1.075	630	862	4.496
Reggio Emilia	252	1.497	1.829	886	1.186	5.650
Rimini	306	1.161	942	424	356	3.189
Emilia Romagna	3.752	16.240	15.513	7.731	8.687	51.923

Tabella 5: NTN 2018 per classi dimensionali delle abitazioni per capoluogo

Provincia	fino a 50m ²	da 50m ² fino a 85m ²	da 85m ² fino a 115m ²	da 115m ² fino a 145m ²	oltre 145m ²	Totale
Bologna	798	2.437	1.591	611	466	5.901
Ferrara	91	502	519	269	285	1.665
Forlì - Cesena	100	309	364	234	198	1.206
Modena	166	639	780	404	298	2.287
Parma	272	845	960	328	289	2.694
Piacenza	81	392	481	223	177	1.354
Ravenna	229	839	489	260	308	2.125
Reggio Emilia	129	601	729	303	284	2.046
Rimini	146	494	448	206	136	1.429
Emilia Romagna	2.011	7.057	6.360	2.838	2.441	20.707

Tabella 6: Variazione % NTN 2017/18 per classi dimensionali delle abitazioni per intera provincia

Provincia	fino a 50m ²	da 50m ² fino a 85m ²	da 85m ² fino a 115m ²	da 115m ² fino a 145m ²	oltre 145m ²	Totale
Bologna	22,78%	10,66%	11,35%	13,82%	10,29%	12,19%
Ferrara	-9,42%	11,47%	13,38%	19,23%	20,87%	12,61%
Forlì - Cesena	32,61%	19,88%	10,13%	17,99%	10,83%	15,99%
Modena	28,35%	20,98%	8,81%	14,51%	22,16%	16,28%
Parma	17,86%	1,72%	9,93%	4,83%	7,14%	6,86%
Piacenza	9,87%	4,95%	4,34%	1,88%	2,90%	3,89%
Ravenna	14,49%	1,40%	-0,91%	4,27%	4,47%	2,67%
Reggio Emilia	14,84%	20,60%	12,25%	18,17%	17,76%	16,57%
Rimini	7,54%	5,90%	5,92%	14,88%	14,09%	8,06%
Emilia Romagna	16,70%	11,04%	9,16%	12,26%	12,45%	11,27%

Tabella 7: Variazione % NTN 2017/18 per classi dimensionali delle abitazioni per capoluogo

Capoluogo	fino a 50m ²	da 50m ² fino a 85m ²	da 85m ² fino a 115m ²	da 115m ² fino a 145m ²	oltre 145m ²	Totale
Bologna	16,77%	9,14%	10,23%	11,65%	7,42%	10,53%
Ferrara	-18,79%	5,62%	17,34%	24,44%	17,10%	11,88%
Forlì - Cesena	55,76%	10,72%	12,77%	36,41%	13,30%	19,03%
Modena	27,77%	14,78%	10,38%	33,18%	9,05%	16,10%
Parma	28,49%	-4,04%	7,05%	-2,65%	9,78%	4,05%
Piacenza	-0,20%	7,47%	8,16%	-11,41%	-9,81%	1,15%
Ravenna	9,82%	1,18%	-6,09%	6,64%	7,80%	1,77%
Reggio Emilia	4,18%	13,69%	5,12%	22,17%	12,34%	10,79%
Rimini	10,15%	9,71%	11,22%	24,08%	40,71%	14,56%
Emilia Romagna	15,17%	6,98%	8,30%	14,22%	9,96%	9,45%

Le quotazioni

Tabella 8: Quotazione media e variazione annua per capoluogo e resto provincia

	Capoluogo		Resto provincia	
	Quotazione media €/m ² 2018	Quotazione media Variazione % 2017/18	Quotazione media €/m ² 2018	Quotazione media Variazione % 2017/18
Bologna	2.796	0,06%	1.560	-0,41%
Ferrara	1.215	-0,86%	1.035	-1,58%
Forlì - Cesena	1.582	-0,98%	1.606	-0,85%
Modena	1.596	-2,42%	1.077	-0,28%
Parma	1.635	-1,01%	924	-2,62%
Piacenza	1.516	-0,38%	1.028	-0,12%
Ravenna	1.660	-0,15%	1.436	-0,06%
Reggio Emilia	1.312	0,00%	945	-0,02%
Rimini	2.308	-1,68%	2.297	-0,89%
Emilia Romagna	1.911	-0,63%	1.299	-0,66%

NB: La quotazione relativa ai capoluoghi qui presentata, calcolata come media dei valori centrali degli intervalli di tutte le tipologie residenziali presenti in ogni zona OMI appartenente al comune, differisce da quella presente all'interno degli approfondimenti provinciali, che è invece ottenuta pesando le quotazioni comunali con lo stock abitativo presente in ogni zona, depurando lo stock totale della quota dello stesso non associabile.

Figura 6: Numero indice quotazioni per intera regione, comuni capoluogo e comuni non capoluogo

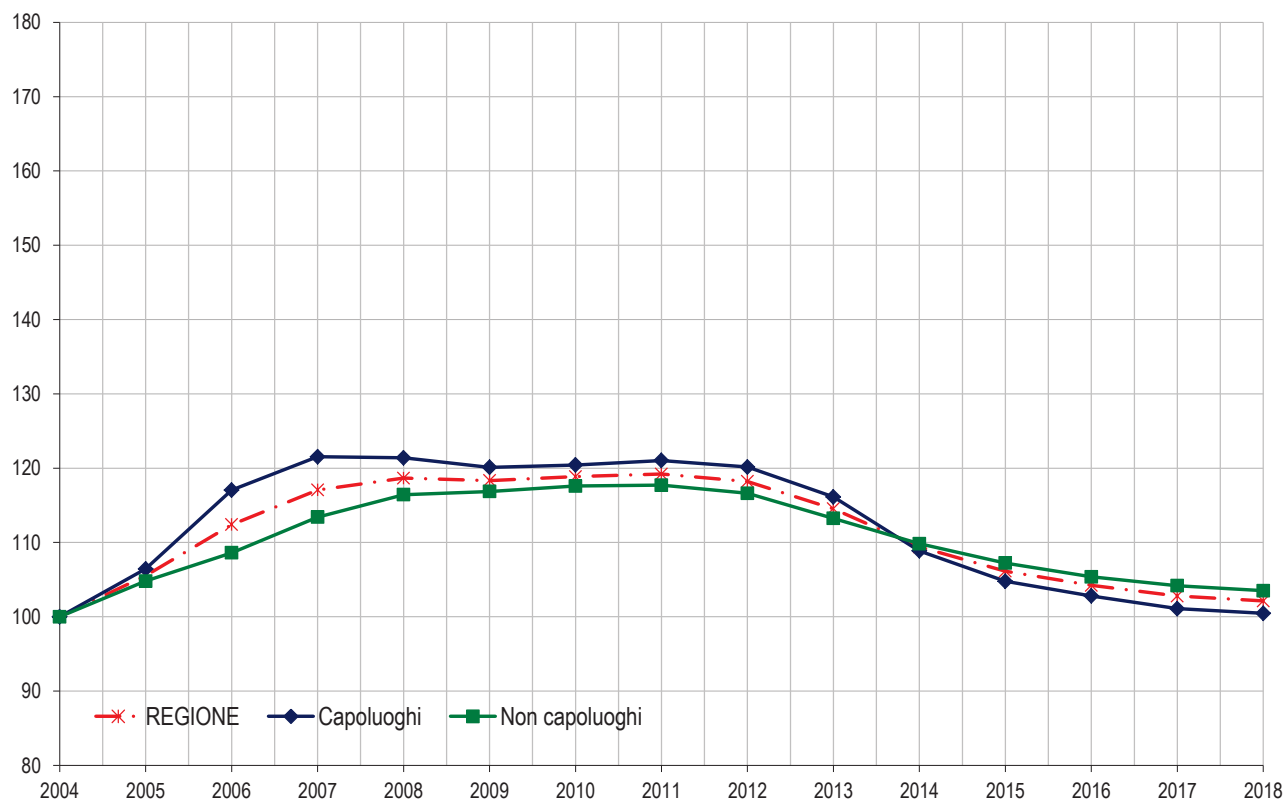
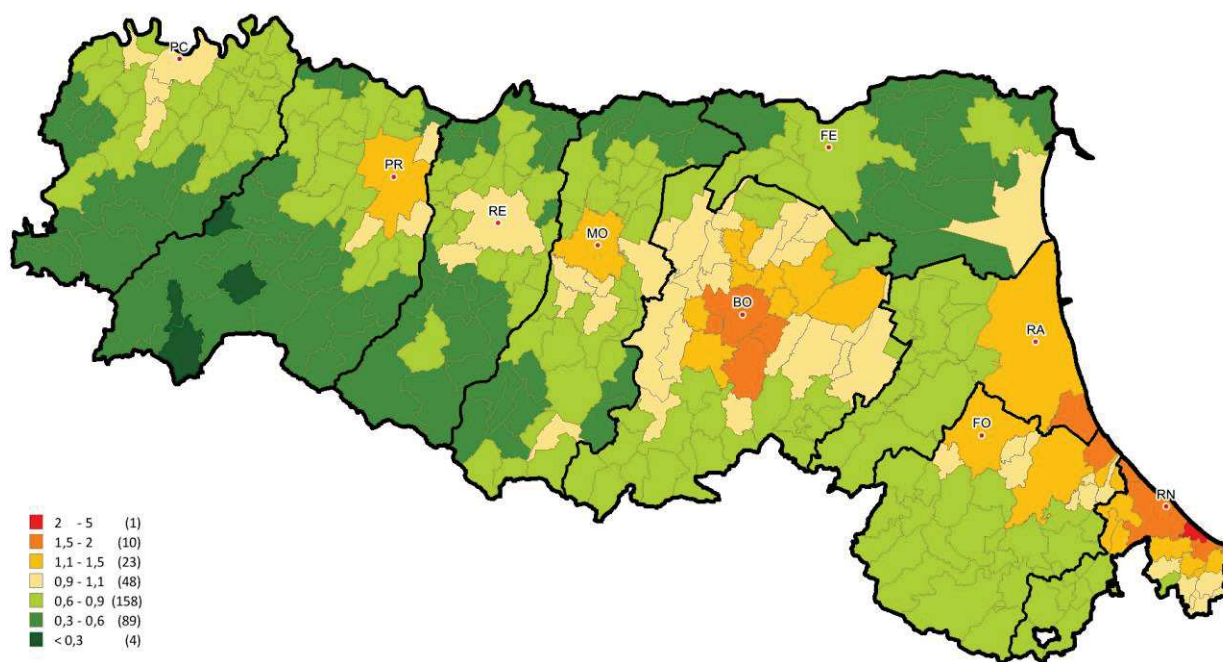


Figura 7: Differenziale delle quotazioni medie comunali 2018 (valore medio nazionale =1)



FOCUS provinciale – Forlì Cesena

In questo paragrafo sono analizzati i dati riguardanti il mercato residenziale della provincia di Forlì-Cesena.

Il territorio provinciale, costituito da 30 Comuni, è stato suddiviso in sette macroaree geografiche, di seguito elencate e rappresentate nella mappa tematica sotto riportata (Figura 20):

- **Appennino centrale:** Bagno di Romagna, Civitella di Romagna, Galeata, Santa Sofia e Verghereto;
- **Cesena e Valle del Rubicone:** Cesena, Gambettola, Gatteo, Longiano, San Mauro Pascoli e Savignano sul Rubicone;
- **Cesenatico;**
- **Colline del Savio:** Borghi, Mercato saraceno, Montiano, Roncofreddo, Sarsina e Sogliano al Rubicone;
- **Colline Forlivesi:** Bertinoro, Castrocaro Terme e Terra del Sole, Forlimpopoli, Meldola e Predappio;
- **Forlì:** capoluogo;
- **Vallata del Montone:** Dovadola, Modigliana, Portico e San Benedetto, Premilcuore, Rocca San Casciano e Tredozio.

Tale suddivisione è avvenuta mediante l'accorpamento di comuni omologhi per caratteristiche geografiche e socio economiche, ritenute di interesse ai fini della presente trattazione.

Il numero di transazioni normalizzate (NTN) della provincia forlivese (Tabella 21) per l'anno 2018, pari a 3.968 NTN, ha fatto registrare un incremento percentuale pari al +16% rispetto alle transazioni del 2017. Dall'analisi delle singole macroaree si nota che i dati, tutti positivi, registrano un andamento non omogeneo tra loro, con variazioni comprese tra un minimo del +4,2 delle "Colline forlivesi" ad un massimo del +35,5% dell'"Appennino centrale". Tali dati evidenziano che anche nel 2018, così come nel 2017, l'interesse degli acquirenti è migrato verso le colline, che hanno infatti registrato gli incrementi maggiori.

Per quanto concerne l'aspetto economico, analizzato nella Tabella 22, le quotazioni non seguono il trend positivo dell'aumento del volume di scambi, al contrario continuano a registrare, come nel 2017, un calo generalizzato per tutta la provincia. La diminuzione percentuale delle quotazioni, infatti registra un ribasso per la provincia forlivese del -0,9%; tra le varie macroaree il calo è compreso in una forbice che va dal -0,1% delle "Colline del Savio" al -1,8% di "Cesenatico".

In valore assoluto, le quotazioni medie più elevate rimangono quelle di Cesenatico con €/mq. 2.700, di "Cesena e Valle del Rubicone" e "Forlì capoluogo" con rispettivamente €/mq. 1.598 ed €/mq. 1.582, per contro le quotazioni più basse si registrano nella "Vallata del Montone" con €/mq. 1.080, la medesima registrata lo scorso anno.

L'osservazione delle serie storiche dei numeri indici dell'NTN (Figura 21) e delle quotazioni (Figura 23) mettono in evidenza due tendenze differenti: il prolungato calo delle quotazioni, che dal 2011 si protrae anche nell'anno in esame, a fronte di una apprezzabile ripresa del numero delle transazioni (NTN) che ha portato il volume di scambio a livelli pressoché pari agli anni 2010/11.

Il focus sul mercato del comune di Forlì (capoluogo provinciale) permette di individuare l'andamento degli indicatori all'interno del territorio comunale, evidenziando l'articolazione dei dati nelle otto zone in cui il comune capoluogo è stato suddiviso.

La Tabella 23 riporta i dati relativi al numero di transazioni normalizzate, alla quotazione media e alla sua variazione percentuale per ciascuna zona rispetto all'anno 2017.

Relativamente al numero di transazioni normalizzate (NTN) si rileva che, l'andamento del mercato immobiliare del territorio comunale, è complessivamente in crescita registrando un +19,0%, in linea con la tendenza dell'intera Provincia. Tale incremento è particolarmente marcato nella zona "suburbana E2", dove si registra un incremento del +76,7% (pari a 70 transazioni), seguono la zona "centrale B3" e quella "periferica D2" che registrano entrambe un + 33,8%. L'unica zona che ha segnato una diminuzione, pari a - 15,9%, è la zona "suburbana E3".

Per quanto riguarda l'aspetto economico, le quotazioni medie continuano a registrare variazioni in diminuzione seguendo, anch'esse, la tendenza dell'intera Provincia; tali scostamenti hanno infatti determinato un calo complessivo, per l'intero territorio comunale, del -1,3%: quelli più significativi si sono riscontrati nella zona "centrale B3" (-3,7%) e in quella "semicentrale C1" (-2,0%).

In termini di apprezzamento non è più il centro storico a detenere il ruolo principale, ma bensì la zona "semicentrale C1" che, con una quotazione pari ad €/mq. 1.647, oltrepassa quella della zona "centrale B3", pari ad €/mq. 1.638. A seguire troviamo le zone periferiche D3 e D4, rispettivamente €/mq. 1.609 ed €/mq 1.569.

La provincia – Forlì Cesena

Figura 20: Macroaree provinciali di Forlì Cesena



Tabella 21: NTN, IMI e variazione annua per macroarea provinciale

Macroaree provinciali	NTN 2018	NTN Variazione % 2017/18	Quota NTN per provincia	IMI 2018	Differenza IMI 2017/18
APPENNINO CENTRALE	150	35,5%	3,8%	1,18%	0,31
CESENA E VALLE DEL RUBICONE	1.457	15,8%	36,7%	1,99%	0,27
CESENATICO	404	8,3%	10,2%	2,07%	0,15
COLLINE DEL SAVIO	226	30,1%	5,7%	1,83%	0,42
COLINE FORLIVESI	441	4,2%	11,1%	1,79%	0,07
VALLATA DEL MONTONE	85	22,6%	2,1%	1,09%	0,20
FORLÌ CAPOLUOGO	1.206	19,0%	30,4%	2,01%	0,32
FORLÌ - CESENA	3.968	16,0%	100,0%	1,89%	0,26

Figura 21: Numero indice NTN per intera provincia, capoluogo e comuni non capoluogo

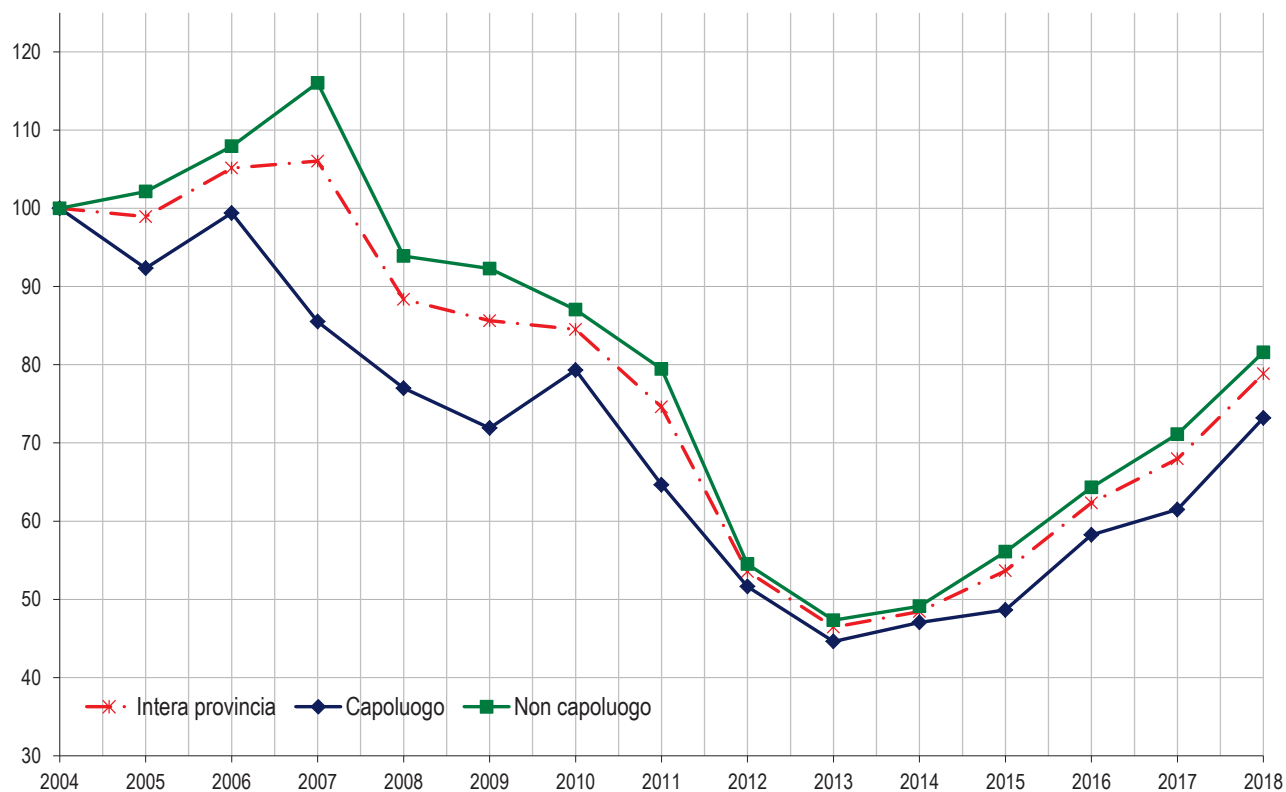


Figura 22: IMI per intera provincia, capoluogo e comuni non capoluogo

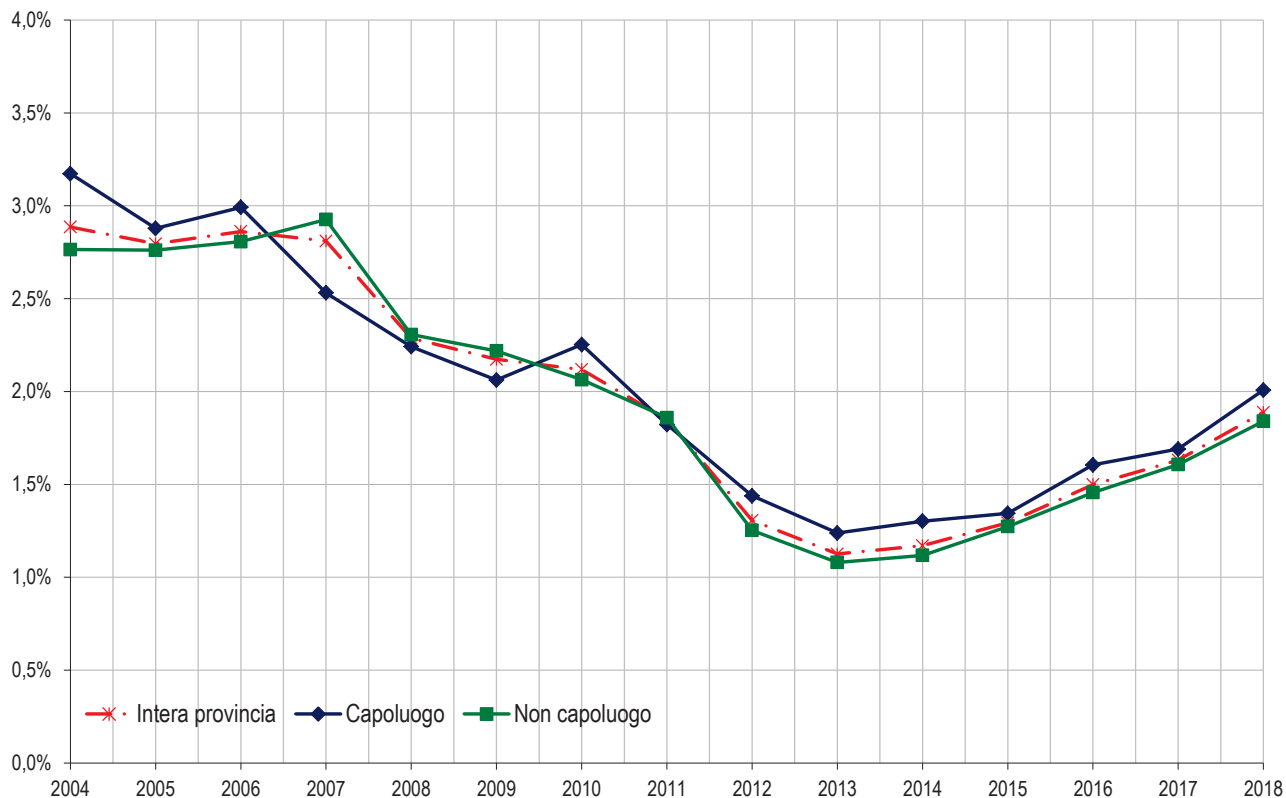
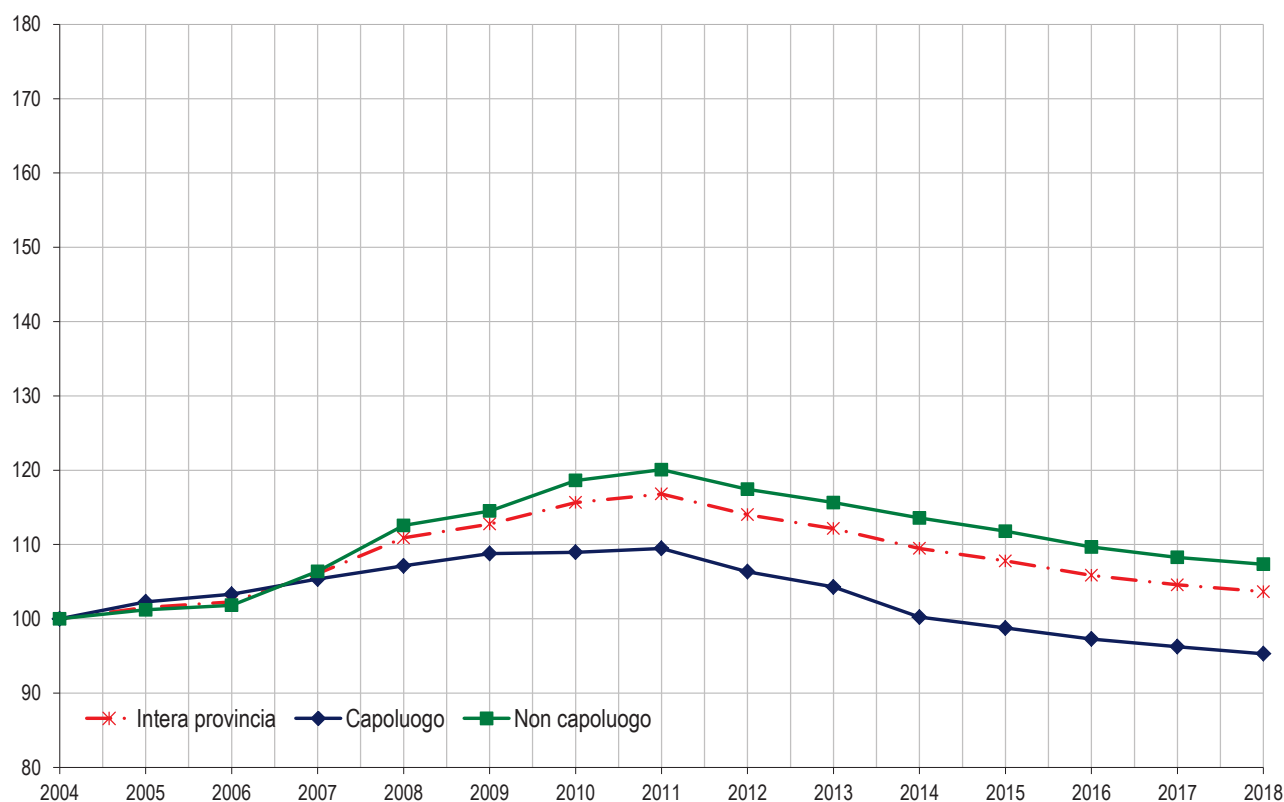


Tabella 22: Quotazione media e variazione annua per macroarea provinciale

Macroaree provinciali	Quotazione media €/m ² 2018	Quotazione media Variazione % 2017/18	Numero indice quotazioni 2018 (base 2004)
APPENNINO CENTRALE	1.149	0,1%	105,5
CESENA E VALLE DEL RUBICONE	1.598	-0,8%	100,4
CESENATICO	2.700	-1,8%	136,8
COLLINE DEL SAVIO	1.222	-0,1%	101,1
COLINE FORLIVESI	1.362	-0,6%	103,2
VALLATA DEL MONTONE	1.080	0,0%	99,9
FORLI' CAPOLUOGO	1.582	-1,0%	95,3
FORLI' - CESENA	1.599	-0,9%	103,6

Figura 23: Numero indice quotazioni per intera provincia, capoluogo e comuni non capoluogo



Il comune – Forlì

Tabella 23: NTN, IMI e quotazione media – Comune di Forlì

Zona OMI	Denominazione	NTN	NTN	IMI	Quotazione media	Quotazione media
		2018	Variazione % 2017/18	2018	€/m ² 2018	Variazione % 2017/18
B3	CENTRO STORICO	175	33,8%	2,33%	1.638	-3,7%
C1	PORTA SCHIAVONIA, VIALE V. VENETO, STAZIONE, MUSICISTI, GRANDI ITALIANI, BUSSECCHIO, CA' OSSI, PARCO URBANO, PORTA RAVALDINO	428	13,6%	2,28%	1.647	-2,0%
D2	PIEVACQUEDOTTO, SAN GIORGIO, CORIANO	42	33,9%	2,30%	1.558	0,0%
D3	RONCO, CARPENA, SAN MARTINO IN STRADA, GRISIGNANO, VECCHIAZZANO	195	19,5%	1,94%	1.609	-0,6%
D4	OSPEDALETTO, PIANA, FORO BOARIO, CAVA, ROMITI	215	29,5%	2,06%	1.569	0,2%
E2	MAGLIANO, COLLINA, SAN LORENZO IN NOCETO, MASSA, LADINO, ROVERE, SAN VARANO, IL QUATTRO, VILLAGRAPPA, VILLANOVA	70	76,7%	1,48%	1.500	-0,6%
E3	S. TOME', VILAFRANCA, BRANZOLINO, RONCADELLO, BARISANO, BAGNOLO, CARPINELLO, PIEVEQUINTA, LA CASERMA, SAN LEONARDO, VILLA SELVA	80	-15,9%	1,21%	1.525	0,0%
R1	REG. AG. N. 4 PIANURA FORLIVESE E CESENATE: RAVALDINO	1	nd	1,23%	0	nd
	nd	0	nd	nd	0	nd
	FORLI' CAPOLUOGO	1.206	19,0%	2,01%	1.596	-1,3%

Considerazioni metodologiche

Le fonti utilizzate

I dati elaborati sono contenuti negli archivi delle banche dati catastali, di pubblicità immobiliare, del registro e dell'Osservatorio Mercato Immobiliare (OMI) dell'Agenzia delle Entrate.

Dalle Banche Dati Catastali sono desunte le informazioni relative alla consistenza degli *stock* esistenti di unità immobiliari per alcune categorie catastali.

Dalle Banche Dati della Pubblicità immobiliare (ex Conservatorie) sono desunte le informazioni relative alle compravendite. I dati di consuntivo, estratti nel mese di febbraio, si riferiscono a ciascuna annualità, salvo possibili registrazioni avvenute oltre i termini di legge. Si tratta in ogni caso di quantità residuali non rilevanti ai fini statistici.

Dalle Banche dati delle Quotazioni OMI sono desunte le informazioni relative ai valori immobiliari delle tipologie residenziali (abitazioni di tipo economico, abitazioni civili, abitazioni signorili, ville e villini).

Tabella delle aggregazioni delle categorie catastali

	(Categoria catastale)	(Descrizione)
SETTORE RESIDENZIALE	A1	Abitazione di tipo signorile
	A2	Abitazioni di tipo civile
	A3	Abitazioni di tipo economico
	A4	Abitazioni di tipo popolare
	A5	Abitazioni di tipo ultrapopolare
	A6	Abitazioni di tipo rurale
	A7	Abitazione in villino
	A8	Abitazione in villa
	A9	Castelli, palazzi di pregio artistici o storici.
	A11	Abitazioni ed alloggi tipici dei luoghi.

Tabella delle classi dimensionali delle abitazioni

Monocalci	Fino a 2,5 vani catastali
Piccola	da 2,5 e fino a 4 vani catastali
Medio - piccola	da 4 e fino a 5,5 vani catastali
Media	da 5,5 e fino a 7 vani catastali
Grande	Maggiore di 7 vani catastali
nd	Non determinate - Unità immobiliari per le quali non è presente nella Nota Unica, di trascrizione e registrazione, la consistenza in vani catastali.

Glossario

NTN	Numero di transazioni di unità immobiliari "normalizzate". Le compravendite dei diritti di proprietà sono "contate" relativamente a ciascuna unità immobiliare tenendo conto della quota di proprietà oggetto di transazione; ciò significa che se di un'unità immobiliare è compravenduta una frazione di quota di proprietà, per esempio il 50%, essa non è contata come una transazione, ma come 0,5 transazioni.
IMI	(Intensità del Mercato Immobiliare) Rapporto percentuale tra NTN e <i>stock</i> di unità immobiliari, indica la quota percentuale di <i>stock</i> compravenduto in un determinato periodo.
<i>Stock</i> di unità immobiliari	Numero di unità immobiliari censite negli archivi catastali relativamente ad un determinato ambito territoriale.
ZONA OMI	La zona OMI è una porzione continua del territorio comunale che riflette un comparto omogeneo del mercato immobiliare locale, nel quale si registra uniformità di apprezzamento per condizioni economiche e socio-ambientali. Tale uniformità viene tradotta in omogeneità nei caratteri posizionali, urbanistici, storico-ambientali, socio-economici degli insediamenti, nonché nella dotazione dei servizi e delle infrastrutture urbane. Nella zona omogenea individuata i valori di mercato unitari delle unità immobiliari, in stato di conservazione e manutenzione ordinario, hanno uno scostamento, tra valore minimo e valore massimo, non superiore al 50%, riscontrabile per la tipologia edilizia prevalente, nell'ambito della destinazione residenziale.
QUOTAZIONE DI RIFERIMENTO MEDIA COMUNALE	La banca dati delle quotazioni OMI fornisce per tutti i comuni italiani (8.096), a loro volta suddivisi in circa 31.000 zone omogenee, un intervallo dei valori di mercato e di locazione sia delle tipologie residenziali (abitazioni signorili, civili, economiche, ville e villini), sia delle principali altre tipologie di fabbricati: uffici, negozi, laboratori, capannoni, magazzini, box e posti auto. L'aggiornamento delle quotazioni avviene con cadenza semestrale. La quotazione in €/m ² a livello comunale è calcolata come media dei valori centrali degli intervalli di tutte le tipologie residenziali presenti in ogni zona OMI appartenente al comune.
QUOTAZIONE MEDIA PESATA	Quando si esaminano raggruppamenti territoriali (Italia, macroarea geografica, regione, provincia, macroarea provinciale) le quotazioni di riferimento relative, sono calcolate pesando le quotazioni comunali con lo <i>stock</i> abitativo presente in ogni comune, rapportato allo <i>stock</i> totale dell'aggregazione considerata. Inoltre, per il comune capoluogo oggetto di analisi nella presente nota, il valore medio viene calcolato pesando le quotazioni di zona con lo <i>stock</i> abitativo presente in ogni zona, rapportato allo <i>stock</i> comunale.
QUOTAZIONE MEDIA DI ZONA OMI	La quotazione media di zona delle abitazioni è la media aritmetica dei valori centrali degli intervalli di quotazioni OMI riferiti alle tipologie edilizie residenziali (Abitazioni signorili, Abitazioni civili, Abitazioni di tipo economico e Ville e villini) valorizzate in quella zona.
DIFFERENZIALE VALORE MEDIO	Rapporto tra il valore medio di un ambito territoriale (comune, macroarea urbana, zona OMI) rispetto al valore medio pesato dell'aggregazione di livello superiore.
SUPERFICIE DELLE ABITAZIONI	Le superfici complessive e medie per unità residenziale oggetto di compravendita sono state stimate sulla base dei vani catastali e della superficie del vano medio comunale. La banca dati catastale contiene per circa il 90% delle unità del gruppo A la misura della superficie calcolata secondo i criteri definiti nell'allegato C del decreto del Presidente della Repubblica 23 marzo 1998 n. 138. Sulla base di tali informazioni è stata calcolata, nell'ambito di ciascun comune la dimensione media in m ² del vano delle unità abitative.

Indici

Indice generale

pagina *titolo*

3	Avvertenze generali e legende
13	Imprese attive per natura giuridica
29	Unità locali attive per tipo di unità locale
45	Imprese attive per classe di addetti
61	Addetti alle imprese attive per classe di addetti
77	Appendice
109	Indici

Indice delle tavole

pagina

tabella

titolo

Imprese attive per natura giuridica

14	CS.01.01	Imprese attive per natura giuridica e divisione Ateco - F - Costruzioni
15	CS.01.02	Imprese attive per natura giuridica e gruppo Ateco - F - Costruzioni
16	CS.01.03	Imprese attive per natura giuridica e territorio - F - Costruzioni
17	CS.01.04.01	Imprese attive per natura giuridica e territorio - F 41 - Costruzione di edifici
18	CS.01.04.02	Imprese attive per natura giuridica e territorio - F 42 - Ingegneria civile
19	CS.01.04.03	Imprese attive per natura giuridica e territorio - F 43 - Lavori di costruzione specializzati
20	CS.01.05.01	Imprese attive per natura giuridica e territorio - F 41.1 - Sviluppo di progetti immobiliari
21	CS.01.05.02	Imprese attive per natura giuridica e territorio - F 41.2 - Costruzione di edifici residenziali e non residenziali
22	CS.01.05.03	Imprese attive per natura giuridica e territorio - F 42.1 - Costruzione di strade e ferrovie
23	CS.01.05.04	Imprese attive per natura giuridica e territorio - F 42.2 - Costruzione di opere di pubblica utilità
24	CS.01.05.05	Imprese attive per natura giuridica e territorio - F 42.9 - Costruzione di altre opere di ingegneria civile
25	CS.01.05.06	Imprese attive per natura giuridica e territorio - F 43.1 - Demolizione e preparazione del cantiere edile
26	CS.01.05.07	Imprese attive per natura giuridica e territorio - F 43.2 - Installazione di impianti elettrici, idraulici ed altri lavori di costruzione e installazione
27	CS.01.05.08	Imprese attive per natura giuridica e territorio - F 43.3 - Completamento e finitura di edifici
28	CS.01.05.09	Imprese attive per natura giuridica e territorio - F 43.9 - Altri lavori specializzati di costruzione

Unità locali attive per tipo di unità locale

30	CS.02.01	Unità locali delle imprese attive per tipologia di unità locale e divisione Ateco - F - Costruzioni
31	CS.02.02	Unità locali delle imprese attive per tipologia di unità locale e gruppo Ateco - F - Costruzioni
32	CS.02.03	Unità locali delle imprese attive per tipologia di unità locale e territorio - F - Costruzioni
33	CS.02.04.01	Unità locali delle imprese attive per tipologia di unità locale e territorio - F 41 - Costruzione di edifici
34	CS.02.04.02	Unità locali delle imprese attive per tipologia di unità locale e territorio - F 42 - Ingegneria civile
35	CS.02.04.03	Unità locali delle imprese attive per tipologia di unità locale e territorio - F 43 - Lavori di costruzione specializzati
36	CS.02.05.01	Unità locali delle imprese attive per tipologia di unità locale e territorio - F 41.1 - Sviluppo di progetti immobiliari
37	CS.02.05.02	Unità locali delle imprese attive per tipologia di unità locale e territorio - F 41.2 - Costruzione di edifici residenziali e non residenziali
38	CS.02.05.03	Unità locali delle imprese attive per tipologia di unità locale e territorio - F 42.1 - Costruzione di strade e ferrovie
39	CS.02.05.04	Unità locali delle imprese attive per tipologia di unità locale e territorio - F 42.2 - Costruzione di opere di pubblica utilità
40	CS.02.05.05	Unità locali delle imprese attive per tipologia di unità locale e territorio - F 42.9 - Costruzione di altre opere di ingegneria civile
41	CS.02.05.06	Unità locali delle imprese attive per tipologia di unità locale e territorio - F 43.1 - Demolizione e preparazione del cantiere edile

42	CS.02.05.07	Unità locali delle imprese attive per tipologia di unità locale e territorio - F 43.2 - Installazione di impianti elettrici, idraulici ed altri lavori di costruzione e installazione
43	CS.02.05.08	Unità locali delle imprese attive per tipologia di unità locale e territorio - F 43.3 - Completamento e finitura di edifici
44	CS.02.05.09	Unità locali delle imprese attive per tipologia di unità locale e territorio - F 43.9 - Altri lavori specializzati di costruzione

Imprese attive per classe di addetti

46	CS.03.01	Imprese attive per classe di addetti e divisione Ateco - F - Costruzioni
47	CS.03.02	Imprese attive per classe di addetti e gruppo Ateco - F - Costruzioni
48	CS.03.03	Imprese attive per classe di addetti e territorio - F - Costruzioni
49	CS.03.04.01	Imprese attive per classe di addetti e territorio - F 41 - Costruzione di edifici
50	CS.03.04.02	Imprese attive per classe di addetti e territorio - F 42 - Ingegneria civile
51	CS.03.04.03	Imprese attive per classe di addetti e territorio - F 43 - Lavori di costruzione specializzati
52	CS.03.05.01	Imprese attive per classe di addetti e territorio - F 41.1 - Sviluppo di progetti immobiliari
53	CS.03.05.02	Imprese attive per classe di addetti e territorio - F 41.2 - Costruzione di edifici residenziali e non residenziali
54	CS.03.05.03	Imprese attive per classe di addetti e territorio - F 42.1 - Costruzione di strade e ferrovie
55	CS.03.05.04	Imprese attive per classe di addetti e territorio - F 42.2 - Costruzione di opere di pubblica utilità
56	CS.03.05.05	Imprese attive per classe di addetti e territorio - F 42.9 - Costruzione di altre opere di ingegneria civile
57	CS.03.05.06	Imprese attive per classe di addetti e territorio - F 43.1 - Demolizione e preparazione del cantiere edile
58	CS.03.05.07	Imprese attive per classe di addetti e territorio - F 43.2 - Installazione di impianti elettrici, idraulici ed altri lavori di costruzione e installazione
59	CS.03.05.08	Imprese attive per classe di addetti e territorio - F 43.3 - Completamento e finitura di edifici
60	CS.03.05.09	Imprese attive per classe di addetti e territorio - F 43.9 - Altri lavori specializzati di costruzione

Addetti alle imprese attive per classe di addetti

62	CS.04.01	Addetti alle imprese attive per classe di addetti e divisione Ateco - F - Costruzioni
63	CS.04.02	Addetti alle imprese attive per classe di addetti e gruppo Ateco - F - Costruzioni
64	CS.04.03	Addetti alle imprese attive per classe di addetti e territorio - F - Costruzioni
65	CS.04.04.01	Addetti alle imprese attive per classe di addetti e territorio - F 41 - Costruzione di edifici
66	CS.04.04.02	Addetti alle imprese attive per classe di addetti e territorio - F 42 - Ingegneria civile
67	CS.04.04.03	Addetti alle imprese attive per classe di addetti e territorio - F 43 - Lavori di costruzione specializzati
68	CS.04.05.01	Addetti alle imprese attive per classe di addetti e territorio - F 41.1 - Sviluppo di progetti immobiliari
69	CS.04.05.02	Addetti alle imprese attive per classe di addetti e territorio - F 41.2 - Costruzione di edifici residenziali e non residenziali
70	CS.04.05.03	Addetti alle imprese attive per classe di addetti e territorio - F 42.1 - Costruzione di strade e ferrovie
71	CS.04.05.04	Addetti alle imprese attive per classe di addetti e territorio - F 42.2 - Costruzione di opere di pubblica utilità
72	CS.04.05.05	Addetti alle imprese attive per classe di addetti e territorio - F 42.9 - Costruzione di altre opere di ingegneria civile
73	CS.04.05.06	Addetti alle imprese attive per classe di addetti e territorio - F 43.1 - Demolizione e preparazione del cantiere edile
74	CS.04.05.07	Addetti alle imprese attive per classe di addetti e territorio - F 43.2 - Installazione di impianti elettrici, idraulici ed altri lavori di costruzione e installazione
75	CS.04.05.08	Addetti alle imprese attive per classe di addetti e territorio - F 43.3 - Completamento e finitura di edifici

<i>pagina</i>	<i>tabella</i>	<i>titolo</i>
76	CS.04.05.09	Addetti alle imprese attive per classe di addetti e territorio - F 43.9 - Altri lavori specializzati di costruzione

QUADERNI DI STATISTICA – COSTRUZIONI 2018

Camera di commercio della Romagna - Forlì-Cesena e Rimini

Presidente: Alberto Zambianchi

Segretario Generale: Antonio Nannini

Responsabile Redazione Ufficio Informazione Economica: Cinzia Cimatti

Redazione: Andrea Donati

I dati contenuti in questa pubblicazione sono forniti da INFOCAMERE (banca dati StockView)
ed elaborati tramite SIMET, Sistema Integrato di Monitoraggio dell'Economia del Territorio
realizzato dall'Azienda Speciale CISE per la Camera di commercio
MAGGIO 2019