



quaderni di statistica

# COSTRUZIONI

---

# 2019

Forlì-Cesena

- \* imprese attive per natura giuridica
- \* unità locali attive per tipo di unità locale
- \* imprese attive per classe di addetti
- \* addetti alle imprese attive per classe di addetti

a cura dell'ufficio informazione economica della  
**Camera di commercio della Romagna -  
Forlì-Cesena e Rimini**



## Avvertenze generali e legende

---



# AVVERTENZE GENERALI

## FONTE

La fonte dei dati è il Registro delle Imprese tenuto dalla Camera di Commercio della Romagna – Forlì-Cesena e Rimini; la gestione del Registro avviene, come per la totalità delle Camere di Commercio italiane, attraverso l'infrastruttura fornita da INFOCAMERE (Società Consortile delle Camere di Commercio Italiane p. A.); le informazioni inserite dall'Ufficio Registro Imprese camerale alimentano, fra le altre, anche la banca dati **StockView**. I risultati sono poi rielaborati da **SIMET**, un sistema di monitoraggio dell'economia del territorio realizzato dall'Azienda Speciale C.I.S.E. per conto della Camera di Commercio della Romagna – Forlì-Cesena e Rimini, che genera la maggioranza delle tavole di questa pubblicazione.

Naturalmente le tavole riportate di seguito risentono di eventuali limiti della fonte originale e, quindi si rende necessario rammentare le principali disposizioni amministrative inerenti la tenuta del Registro delle Imprese onde meglio interpretarne le risultanze.

## CONTENUTO

La disciplina del Registro è contenuta principalmente nell'art. 8 della Legge 29/12/1993 n. 580 e nel DPR 7/12/95 n. 581 e successive modifiche.

L'iscrizione va effettuata alla Camera di Commercio della provincia dove si trova la sede legale dell'impresa e presso le Camere di Commercio dove si trovano altre unità locali.

Sono soggetti all'obbligo dell'iscrizione nel Registro le **imprese** che esercitano:

- 1) un'attività industriale diretta alla produzione di beni e servizi;
- 2) un'attività intermediaria nella circolazione dei beni;
- 3) un'attività di trasporto per terra, per acqua o per aria;
- 4) un'attività bancaria o assicurativa;
- 5) altre attività ausiliarie delle precedenti.

Oltre queste attività la normativa assoggetta all'obbligo anche le attività agricole esercitate dagli imprenditori agricoli di cui all'art. 2135 del Codice Civile e dai coltivatori diretti, con iscrizione nella sezione speciale del Registro.

Restano escluse le attività economiche e professionali per le quali sussiste l'obbligo di iscrizione in Albi tenuti da Ordini e Collegi professionali fatto salvo per le “**società tra avvocati**” di cui al D.Lgs. n. 96/2001 e per le “**società tra professionisti**” (STP), la cui attuale disciplina è contenuta nella Legge 183/2011 e nel regolamento di attuazione emanato con Decreto del Ministero della Giustizia n. 34/2013.

Inoltre la pubblica amministrazione, centrale e periferica, non è sottoposta all'obbligo di iscrizione al Registro Imprese salvo gli **Enti pubblici** aventi per oggetto esclusivo o principale un'**attività commerciale** (art. 2201 del Codice Civile) e le **aziende speciali** degli enti locali che devono essere iscritte nel Registro delle Imprese ai sensi del D.Lgs. 267/2000 (Testo Unico degli enti Locali), vista la loro autonomia imprenditoriale. Le istituzioni degli enti locali, invece, considerata la loro natura di organismo strumentale dell'ente locale per l'esercizio di servizi sociali sono tenute ad iscriversi nel Repertorio Economico amministrativo.

Tali vincoli giuridici trovano riflesso nei dati statistici esposti che, di conseguenza, non comprendono tutte le attività di produzione o di servizio.

A partire dal 2008 l'informazione degli addetti ottenibile dalla banca dati statistica è riferita all'impresa e riguarda tutto il personale occupato nell'impresa stessa in tutte le sue unità locali siano esse situate sul territorio provinciale o in altre province.

Va sottolineato che tale informazione è raccolta tramite autodichiarazione da parte delle imprese ed aggiornata trimestralmente con sistemi automatici di incrocio con l'archivio dell'INPS. Nel corso degli anni questo incrocio è divenuto sempre più accurato e tempestivo tuttavia comporta ancora errori di stima. In primo luogo, in assenza di aggiornamento da INPS o dall'impresa, i

valori degli addetti registrati negli anni precedenti non vengono cancellati e continuano ad essere conteggiati qualora l'impresa risulti ancora attiva. Va detto che dalla fine del 2014 è già possibile individuare gli addetti nei vari comuni in cui l'impresa opera, ma nella stesura di questo elaborato non si è ritenuto opportuno modificare la reportistica. Gli addetti sono quindi attribuiti tutti alla sede dell'impresa e non distribuiti nelle varie unità locali dove essi effettivamente lavorano.

E' altresì importante sottolineare che i dati qui riportati non sono direttamente confrontabili con quelli ISTAT (Censimento Generale dell'Industria, dell'Agricoltura ecc.) oltre che per le differenti date di rilevazione e diversi criteri di individuazione e localizzazione delle imprese, anche per la sostanziale diversità del campo di osservazione dei fenomeni.

## DEFINIZIONI

"Per **impresa (ditta)** si intende l'organizzazione di un'attività economica esercitata con carattere professionale al fine della produzione o dello scambio di beni o servizi. Le imprese possono essere unilocalizzate, costituite, cioè, da una sola unità locale o plurilocalizzate, costituite da due o più unità locali delle quali una coincidente con la sede dell'impresa." (ISTAT). Le imprese plurilocalizzate in più province sono conteggiate una sola volta ed attribuite alla provincia nella quale l'iniziativa imprenditoriale ha la sede legale.

"Per **unità locale** si intende l'impianto (o corpo di impianti) situato in un dato luogo e variamente denominato (stabilimento, laboratorio, negozio, ristorante, albergo, bar, ufficio, ecc.) in cui viene effettuata la produzione o la distribuzione di beni o la prestazione di servizi" (ISTAT).

"Gli **addetti** sono costituiti dalle persone indipendenti e dipendenti, occupate nelle unità locali" (ISTAT). Nel Registro delle Imprese gli addetti sono riferiti all'impresa.

## DESCRIZIONE DELLE TABELLE

Per aiutare il lettore si riporta di seguito la descrizione delle singole tabelle indicandone il contenuto e le principali avvertenze.

Dall'edizione 2009 si è adottata la classificazione delle attività economiche **ATECO 2007** al posto dell'ATECO2002 utilizzata in precedenza; per questa ragione i valori riportati non possono essere confrontati direttamente con la serie precedente. Le attività economiche sono raggruppate per sezione (una lettera), divisione (due cifre), gruppo (tre cifre) e classe (quattro cifre).

Le tabelle presentano diverse abbreviazioni e pertanto si è ritenuto utile riportare nelle pagine seguenti la classificazione delle attività economiche adottata con la descrizione completa e lo schema di raggruppamento dei comuni per aree geografiche.

Le imprese che non hanno descritto nel dettaglio l'attività svolta sono state conteggiate in gruppi con estensione numerica .0 e con la stessa etichetta della divisione corrispondente; così ad esempio il gruppo "A.01.0 Agricoltura, caccia e relativi servizi" è da intendersi come il gruppo delle imprese della divisione "A.01 Agricoltura, caccia e relativi servizi" che svolgono attività non meglio specificata e che, quindi, non è stato possibile assegnare agli altri gruppi.

Le tabelle del presente volume sono:

**TAB. CS.01.xx** - Numero delle imprese attive suddivise per natura giuridica, per divisione, gruppo e per comune o aggregazione territoriale.

**TAB. CS.02.xx** - Numero delle unità locali delle imprese attive suddivise per tipo di unità locale, per divisione, gruppo e per comune o aggregazione territoriale. Nella colonna "sedi" sono riportate le imprese che hanno la sede principale in provincia e in "unità locali con sede in provincia" le altre unità locali provinciali delle imprese riportate nella prima colonna; "prime unità locali con sede fuori provincia" è da intendersi come il numero delle imprese con sede in altre province e localizzate anche a Forlì-Cesena mentre le "altre unità locali" sono le localizzazioni che non rientrano nei casi precedenti e nella quasi totalità rappresentano le unità locali (diverse dalla prima) di imprese con sede non in provincia. Si tenga presente che non sono comprese le unità locali delle imprese con sede in provincia localizzate in altri territori.

**TAB. CS.03.xx** - Numero delle imprese attive suddivise per classi di addetti, per divisione, gruppo e per comune o aggregazione territoriale. In relazione ad un certo numero di imprese non si dispone del numero degli addetti: questi casi vengono conteggiati nella prima colonna (0 addetti) assieme a quelli in cui effettivamente non ci sono addetti. L'ultima classe di addetti riportata in questa tavola (più di 250 addetti) è stata ottenuta sommando le numerose classi fornite da Stock View in quanto tale dettaglio è risultato eccessivo per la struttura economica provinciale. Tutte le informazioni sul numero degli addetti sono state raccolte nelle tabb. CS.04.xx.

**TAB. CS.04.xx** - Numero degli addetti alle imprese attive suddivisi per classi di addetti, per divisione, gruppo e per comune o aggregazione territoriale. Tutte le informazioni sul numero delle imprese sono state raccolte nelle tabb. CS.03.xx.

Per quanto attiene l'analisi effettuata non è stato possibile, per ovvi motivi di spazio, fornire tutti i dati con il massimo dettaglio ma si è ritenuto opportuno valutare, da caso a caso, secondo la seguente priorità:

- 1) totale per divisione (primi due numeri della classificazione ATECO 2007);
- 2) totale per gruppo (primi tre numeri della classificazione ATECO 2007);
- 3) totale per territorio (comune ed aggregazione territoriale);
- 4) totale di ogni divisione significativa per territorio;
- 5) totale di ogni gruppo significativo per territorio;

Per divisione e gruppo “significativo” si intende che comprenda almeno 20 imprese ed almeno 200 addetti.

Ulteriori dettagli sono reperibili nel volume “Attività economiche” della medesima serie “Quaderni di statistica”.





## Legenda delle attività economiche per sezioni in codifica Ateco 2007

- A - Agricoltura, silvicoltura e pesca
- B - Estrazione di minerali da cave e miniere
- C - Attività manifatturiere
- D - Fornitura di energia elettrica, gas, vapore e aria condizionata
- E - Fornitura di acqua; reti fognarie, attività di gestione dei rifiuti e risanamento
- F - Costruzioni
- G - Commercio all'ingrosso e al dettaglio; riparazione di autoveicoli e motocicli
- H - Trasporto e magazzinaggio
- I - Attività dei servizi di alloggio e di ristorazione
- J - Servizi di informazione e comunicazione
- K - Attività finanziarie e assicurative
- L - Attività immobiliari
- M - Attività professionali, scientifiche e tecniche
- N - Noleggio, agenzie di viaggio, servizi di supporto alle imprese
- O - Amministrazione pubblica e difesa; assicurazione sociale obbligatoria
- P - Istruzione
- Q - Sanità e assistenza sociale
- R - Attività artistiche, sportive, di intrattenimento e divertimento
- S - Altre attività di servizi
- T - Attività di famiglie e convivenze come datori di lavoro per personale domestico; produzione di beni e servizi indifferenziati per uso proprio da parte di famiglie e convivenze
- U - Organizzazioni ed organismi extraterritoriali
- X - Imprese non classificate

# Legenda delle attività economiche per divisioni e gruppi della sezione F in codifica Ateco 2007

## **F - Costruzioni**

### ***F 41 - Costruzione di edifici***

- F 41.0 - Costruzione di edifici
- F 41.1 - Sviluppo di progetti immobiliari
- F 41.2 - Costruzione di edifici residenziali e non residenziali

### ***F 42 - Ingegneria civile***

- F 42.0 - Ingegneria civile
- F 42.1 - Costruzione di strade e ferrovie
- F 42.2 - Costruzione di opere di pubblica utilità
- F 42.9 - Costruzione di altre opere di ingegneria civile

### ***F 43 - Lavori di costruzione specializzati***

- F 43.0 - Lavori di costruzione specializzati
- F 43.1 - Demolizione e preparazione del cantiere edile
- F 43.2 - Installazione di impianti elettrici, idraulici ed altri lavori di costruzione e installazione
- F 43.3 - Completamento e finitura di edifici
- F 43.9 - Altri lavori specializzati di costruzione

## Legenda delle aggregazioni territoriali

### Forlì-Cesena per Comprensori

#### **Comprensorio di Forlì**

Portico e San Benedetto  
Premilcuore  
Santa Sofia  
Castrocaro Terme e Terra del Sole  
Civitella di Romagna  
Dovadola  
Galeata  
Meldola  
Modigliana  
Predappio  
Rocca San Casciano  
Tredozio  
Bertinoro  
Forlì  
Forlimpopoli

#### **Comprensorio di Cesena**

Bagno di Romagna  
Verghereto  
Borghi  
Mercato Saraceno  
Montiano  
Roncofreddo  
Sarsina  
Sogliano al Rubicone  
Cesena  
Cesenatico  
Gambettola  
Gatteo  
Longiano  
San Mauro Pascoli  
Savignano sul Rubicone

### Forlì-Cesena per Altimetrie

#### **Montagna -FC-**

Portico e San Benedetto  
Premilcuore  
Santa Sofia  
Bagno di Romagna  
Verghereto

#### **Collina -FC-**

Castrocaro Terme e Terra del Sole  
Civitella di Romagna  
Dovadola  
Galeata  
Meldola  
Modigliana  
Predappio  
Rocca San Casciano  
Tredozio  
Borghi  
Mercato Saraceno  
Montiano  
Roncofreddo  
Sarsina  
Sogliano al Rubicone

#### **Pianura -FC-**

Bertinoro  
Forlì  
Forlimpopoli  
Cesena  
Cesenatico  
Gambettola  
Gatteo  
Longiano  
San Mauro Pascoli  
Savignano sul Rubicone

### Forlì-Cesena per Vallate

#### **Valle del Tramazzo**

Modigliana  
Tredozio

#### **Valle del Montone**

Castrocaro Terme e Terra del Sole  
Dovadola  
Portico e San Benedetto  
Rocca San Casciano

#### **Valle del Rabbi**

Predappio  
Premilcuore

#### **Valle del Bidente**

Civitella di Romagna  
Galeata  
Meldola  
Santa Sofia

#### **Valle del Savio**

Bagno di Romagna  
Mercato Saraceno  
Sarsina  
Verghereto

#### **Valle Uso-Rubicone**

Borghi  
Montiano  
Roncofreddo  
Sogliano al Rubicone

#### **Valle del Basso Rubicone**

Gambettola  
Gatteo  
Longiano  
San Mauro Pascoli  
Savignano sul Rubicone

#### **Grandi Centri -FC-**

Cesena  
Forlì

#### **Comuni di Cintura -FC-**

Bertinoro  
Cesenatico  
Forlimpopoli

### Forlì-Cesena per Unioni

#### **U.C. Romagna Forlivese**

Bertinoro  
Castrocaro Terme e Terra del Sole  
Civitella di Romagna  
Dovadola  
Forlì  
Forlimpopoli  
Galeata  
Meldola  
Modigliana  
Portico e San Benedetto  
Predappio  
Premilcuore  
Rocca San Casciano  
Santa Sofia  
Tredozio

#### **U.C. Valle del Savio**

Bagno di Romagna  
Cesena  
Mercato Saraceno  
Montiano  
Sarsina  
Verghereto

#### **U.C. Rubicone Mare**

Borghi

Cesenatico  
Gambettola  
Gatteo  
Longiano  
Roncofreddo  
San Mauro Pascoli  
Savignano sul Rubicone  
Sogliano al Rubicone

## Forlì-Cesena per Vocazioni turistiche

### **Comuni Marittimi -FC-**

Cesenatico  
Gatteo  
San Mauro Pascoli  
Savignano sul Rubicone

### **Comuni Termali**

Bagno di Romagna  
Bertinoro  
Castrocaro Terme e Terra del Sole



Imprese attive per natura giuridica

---

TAB. CS.01.01 - Imprese attive per natura giuridica e divisione Ateco - F - Costruzioni  
 Forlì-Cesena - Situazione al 31/12/2019

	Imprese individuali	Società di persone	Società di capitale	Consorzi	Cooperative	Altre forme	Totale
F 41 - Costruzione di edifici.....	425	342	472	6	21	4	1.270
F 42 - Ingegneria civile.....	20	9	27	7	1	7	71
F 43 - Lavori di costruzione.. ..	3.328	454	396	2	27	5	4.212
<b>F - Costruzioni.....</b>	<b>3.773</b>	<b>805</b>	<b>895</b>	<b>15</b>	<b>49</b>	<b>16</b>	<b>5.553</b>

Fonte: StockView - Infocamere

Elaborazione: SIMET - Camera di commercio della Romagna - Forlì-Cesena e Rimini

TAB. CS.01.02 - Imprese attive per natura giuridica e gruppo Ateco - F - Costruzioni  
Forlì-Cesena - Situazione al 31/12/2019

	Imprese individuali	Società di persone	Società di capitale	Consorzi	Cooperative	Altre forme	Totale
F 41.0 - Costruzione di edifici.....	0	1	1	0	0	0	2
F 41.1 - Sviluppo di progett.. .....	3	32	46	2	3	1	87
F 41.2 - Costruzione di edif. ....	422	309	425	4	18	3	1.181
F 42.0 - Ingegneria civile.....	0	0	0	1	0	0	1
F 42.1 - Costruzione di stra.. .....	11	6	16	2	0	5	40
F 42.2 - Costruzione di oper. ....	6	3	6	3	0	0	18
F 42.9 - Costruzione di altr. ....	3	0	5	1	1	2	12
F 43.0 - Lavori di costruzio.. .....	0	0	0	0	0	0	0
F 43.1 - Demolizione e prepa.. .....	59	38	23	0	1	1	122
F 43.2 - Installazione di im. ....	723	224	182	0	13	1	1.143
F 43.3 - Completamento e fin. ....	2.397	146	147	2	9	1	2.702
F 43.9 - Altri lavori specia. ....	149	46	44	0	4	2	245
<b>F - Costruzioni.....</b>	<b>3.773</b>	<b>805</b>	<b>895</b>	<b>15</b>	<b>49</b>	<b>16</b>	<b>5.553</b>

Fonte: StockView - Infocamere

Elaborazione: SIMET - Camera di commercio della Romagna - Forlì-Cesena e Rimini

TAB. CS.01.03 - Imprese attive per natura giuridica e territorio - F - Costruzioni  
Forlì-Cesena - Situazione al 31/12/2019

	Imprese individuali	Società di persone	Società di capitale	Consorzi	Cooperative	Altre forme	Totale
Bagno di Romagna.....	56	24	11	0	0	1	92
Bertinoro.....	85	23	16	0	0	1	125
Borghi.....	40	5	3	0	0	0	48
Castrocaro Terme e Terra del.....	92	6	5	0	0	1	104
Cesena.....	735	180	257	5	12	3	1.192
Cesenatico.....	338	75	59	0	3	0	475
Civitella di Romagna.....	65	6	9	0	0	0	80
Dovadola.....	21	4	1	1	0	0	27
Forlì.....	1.030	180	308	6	21	10	1.555
Forlimpopoli.....	75	16	39	2	1	0	133
Galeata.....	20	7	5	0	0	0	32
Gambettola.....	121	41	21	0	1	0	184
Gatteo.....	144	11	14	0	1	0	170
Longiano.....	81	28	11	0	1	0	121
Meldola.....	151	21	10	0	0	0	182
Mercato Saraceno.....	65	28	16	0	1	0	110
Modigliana.....	55	10	3	0	0	0	68
Montiano.....	17	4	4	0	0	0	25
Portico e San Benedetto.....	11	1	1	0	0	0	13
Predappio.....	46	15	10	0	0	0	71
Premilcuore.....	5	1	0	0	0	0	6
Rocca San Casciano.....	19	1	1	0	0	0	21
Roncofreddo.....	38	8	4	0	1	0	51
San Mauro Pascoli.....	143	29	17	0	0	0	189
Santa Sofia.....	22	4	1	0	0	0	27
Sarsina.....	26	9	8	0	0	0	43
Savignano sul Rubicone.....	205	52	53	1	7	0	318
Sogliano al Rubicone.....	37	12	5	0	0	0	54
Tredozio.....	13	1	0	0	0	0	14
Verghereto.....	17	3	3	0	0	0	23
<b>Forlì-Cesena.....</b>	<b>3.773</b>	<b>805</b>	<b>895</b>	<b>15</b>	<b>49</b>	<b>16</b>	<b>5.553</b>
Comprensorio di Forlì.....	1.710	296	409	9	22	12	2.458
Comprensorio di Cesena.....	2.063	509	486	6	27	4	3.095
Montagna Forlivese.....	38	6	2	0	0	0	46
Collina Forlivese.....	482	71	44	1	0	1	599
Pianura Forlivese.....	1.190	219	363	8	22	11	1.813
Montagna Cesenate.....	73	27	14	0	0	1	115
Collina Cesenate.....	223	66	40	0	2	0	331
Pianura Cesenate.....	1.767	416	432	6	25	3	2.649
Montagna -FC-.....	111	33	16	0	0	1	161
Collina -FC-.....	705	137	84	1	2	1	930
Pianura -FC-.....	2.957	635	795	14	47	14	4.462
Valle del Tramazzo.....	68	11	3	0	0	0	82
Valle del Montone.....	143	12	8	1	0	1	165
Valle del Rabbi.....	51	16	10	0	0	0	77
Valle del Bidente.....	258	38	25	0	0	0	321
Valle del Savio.....	164	64	38	0	1	1	268
Valle Uso-Rubicone.....	132	29	16	0	1	0	178
Valle del Basso Rubicone.....	694	161	116	1	10	0	982
Grandi Centri -FC-.....	1.765	360	565	11	33	13	2.747
Comuni di Cintura -FC-.....	498	114	114	2	4	1	733
Comuni Marittimi -FC-.....	830	167	143	1	11	0	1.152
Comuni Termali.....	233	53	32	0	0	3	321
U.C. Romagna Forlivese.....	1.710	296	409	9	22	12	2.458
U.C. Valle del Savio.....	916	248	299	5	13	4	1.485
U.C. Rubicone Mare.....	1.147	261	187	1	14	0	1.610

Fonte: StockView - Infocamere

Elaborazione: SIMET - Camera di commercio della Romagna - Forlì-Cesena e Rimini



TAB. CS.01.04.01 - Imprese attive per natura giuridica e territorio - F 41 - Costruzione di edifici  
Forlì-Cesena - Situazione al 31/12/2019

	Imprese individuali	Società di persone	Società di capitale	Consorzi	Cooperative	Altre forme	Totale
Bagno di Romagna.....	3	8	5	0	0	0	16
Bertinoro.....	7	12	5	0	0	0	24
Borghi.....	2	0	1	0	0	0	3
Castrocaro Terme e Terra del.....	9	2	2	0	0	0	13
Cesena.....	82	77	154	1	5	0	319
Cesenatico.....	29	34	31	0	1	0	95
Civitella di Romagna.....	8	1	7	0	0	0	16
Dovadola.....	3	3	1	0	0	0	7
Forlì.....	121	71	164	4	7	4	371
Forlimpopoli.....	10	5	15	1	1	0	32
Galeata.....	2	2	1	0	0	0	5
Gambettola.....	16	21	9	0	1	0	47
Gatteo.....	5	3	3	0	1	0	12
Longiano.....	15	14	6	0	0	0	35
Meldola.....	27	11	6	0	0	0	44
Mercato Saraceno.....	10	18	7	0	0	0	35
Modigliana.....	6	9	1	0	0	0	16
Montiano.....	3	2	3	0	0	0	8
Portico e San Benedetto.....	2	0	1	0	0	0	3
Predappio.....	9	5	3	0	0	0	17
Premilcuore.....	1	0	0	0	0	0	1
Rocca San Casciano.....	5	0	1	0	0	0	6
Roncofreddo.....	4	1	0	0	1	0	6
San Mauro Pascoli.....	15	9	12	0	0	0	36
Santa Sofia.....	1	0	1	0	0	0	2
Sarsina.....	5	4	4	0	0	0	13
Savignano sul Rubicone.....	19	23	27	0	4	0	73
Sogliano al Rubicone.....	2	6	2	0	0	0	10
Tredozio.....	1	0	0	0	0	0	1
Verghereto.....	3	1	0	0	0	0	4
<b>Forlì-Cesena.....</b>	<b>425</b>	<b>342</b>	<b>472</b>	<b>6</b>	<b>21</b>	<b>4</b>	<b>1.270</b>
Comprensorio di Forlì.....	212	121	208	5	8	4	558
Comprensorio di Cesena.....	213	221	264	1	13	0	712
Montagna Forlivese.....	4	0	2	0	0	0	6
Collina Forlivese.....	70	33	22	0	0	0	125
Pianura Forlivese.....	138	88	184	5	8	4	427
Montagna Cesenate.....	6	9	5	0	0	0	20
Collina Cesenate.....	26	31	17	0	1	0	75
Pianura Cesenate.....	181	181	242	1	12	0	617
Montagna -FC-.....	10	9	7	0	0	0	26
Collina -FC-.....	96	64	39	0	1	0	200
Pianura -FC-.....	319	269	426	6	20	4	1.044
Valle del Tramazzo.....	7	9	1	0	0	0	17
Valle del Montone.....	19	5	5	0	0	0	29
Valle del Rabbi.....	10	5	3	0	0	0	18
Valle del Bidente.....	38	14	15	0	0	0	67
Valle del Savio.....	21	31	16	0	0	0	68
Valle Uso-Rubicone.....	11	9	6	0	1	0	27
Valle del Basso Rubicone.....	70	70	57	0	6	0	203
Grandi Centri -FC-.....	203	148	318	5	12	4	690
Comuni di Cintura -FC-.....	46	51	51	1	2	0	151
Comuni Marittimi -FC-.....	68	69	73	0	6	0	216
Comuni Termali.....	19	22	12	0	0	0	53
U.C. Romagna Forlivese.....	212	121	208	5	8	4	558
U.C. Valle del Savio.....	106	110	173	1	5	0	395
U.C. Rubicone Mare.....	107	111	91	0	8	0	317

Fonte: StockView - Infocamere

Elaborazione: SIMET - Camera di commercio della Romagna - Forlì-Cesena e Rimini

TAB. CS.01.04.02 - Imprese attive per natura giuridica e territorio - F 42 - Ingegneria civile  
Forlì-Cesena - Situazione al 31/12/2019

	Imprese individuali	Società di persone	Società di capitale	Consorzi	Cooperative	Altre forme	Totale
Bagno di Romagna.....	0	0	0	0	0	1	1
Bertinoro.....	1	0	1	0	0	0	2
Borghi.....	0	0	0	0	0	0	0
Castrocaro Terme e Terra del.....	0	0	0	0	0	1	1
Cesena.....	2	2	5	4	1	2	16
Cesenatico.....	0	0	1	0	0	0	1
Civitella di Romagna.....	2	1	0	0	0	0	3
Dovadola.....	0	0	0	1	0	0	1
Forlì.....	6	2	11	2	0	3	24
Forlimpopoli.....	2	1	3	0	0	0	6
Galeata.....	0	0	1	0	0	0	1
Gambettola.....	1	0	0	0	0	0	1
Gatteo.....	0	0	0	0	0	0	0
Longiano.....	0	0	0	0	0	0	0
Meldola.....	1	0	0	0	0	0	1
Mercato Saraceno.....	0	0	3	0	0	0	3
Modigliana.....	1	0	0	0	0	0	1
Montiano.....	0	0	0	0	0	0	0
Portico e San Benedetto.....	0	0	0	0	0	0	0
Predappio.....	0	1	0	0	0	0	1
Premilcuore.....	0	0	0	0	0	0	0
Rocca San Casciano.....	1	0	0	0	0	0	1
Roncofreddo.....	1	1	0	0	0	0	2
San Mauro Pascoli.....	0	0	0	0	0	0	0
Santa Sofia.....	2	1	0	0	0	0	3
Sarsina.....	0	0	0	0	0	0	0
Savignano sul Rubicone.....	0	0	2	0	0	0	2
Sogliano al Rubicone.....	0	0	0	0	0	0	0
Tredozio.....	0	0	0	0	0	0	0
Verghereto.....	0	0	0	0	0	0	0
<b>Forlì-Cesena.....</b>	<b>20</b>	<b>9</b>	<b>27</b>	<b>7</b>	<b>1</b>	<b>7</b>	<b>71</b>
Comprensorio di Forlì.....	16	6	16	3	0	4	45
Comprensorio di Cesena.....	4	3	11	4	1	3	26
Montagna Forlivese.....	2	1	0	0	0	0	3
Collina Forlivese.....	5	2	1	1	0	1	10
Pianura Forlivese.....	9	3	15	2	0	3	32
Montagna Cesenate.....	0	0	0	0	0	1	1
Collina Cesenate.....	1	1	3	0	0	0	5
Pianura Cesenate.....	3	2	8	4	1	2	20
Montagna -FC-.....	2	1	0	0	0	1	4
Collina -FC-.....	6	3	4	1	0	1	15
Pianura -FC-.....	12	5	23	6	1	5	52
Valle del Tramazzo.....	1	0	0	0	0	0	1
Valle del Montone.....	1	0	0	1	0	1	3
Valle del Rabbi.....	0	1	0	0	0	0	1
Valle del Bidente.....	5	2	1	0	0	0	8
Valle del Savio.....	0	0	3	0	0	1	4
Valle Uso-Rubicone.....	1	1	0	0	0	0	2
Valle del Basso Rubicone.....	1	0	2	0	0	0	3
Grandi Centri -FC-.....	8	4	16	6	1	5	40
Comuni di Cintura -FC-.....	3	1	5	0	0	0	9
Comuni Marittimi -FC-.....	0	0	3	0	0	0	3
Comuni Termali.....	1	0	1	0	0	2	4
U.C. Romagna Forlivese.....	16	6	16	3	0	4	45
U.C. Valle del Savio.....	2	2	8	4	1	3	20
U.C. Rubicone Mare.....	2	1	3	0	0	0	6

Fonte: StockView - Infocamere

Elaborazione: SIMET - Camera di commercio della Romagna - Forlì-Cesena e Rimini

TAB. CS.01.04.03 - Imprese attive per natura giuridica e territorio - F 43 - Lavori di costruzione specializzati  
Forlì-Cesena - Situazione al 31/12/2019

	Imprese individuali	Società di persone	Società di capitale	Consorzi	Cooperative	Altre forme	Totale
Bagno di Romagna.....	53	16	6	0	0	0	75
Bertinoro.....	77	11	10	0	0	1	99
Borghi.....	38	5	2	0	0	0	45
Castrocaro Terme e Terra del.....	83	4	3	0	0	0	90
Cesena.....	651	101	98	0	6	1	857
Cesenatico.....	309	41	27	0	2	0	379
Civitella di Romagna.....	55	4	2	0	0	0	61
Dovadola.....	18	1	0	0	0	0	19
Forlì.....	903	107	133	0	14	3	1.160
Forlimpopoli.....	63	10	21	1	0	0	95
Galeata.....	18	5	3	0	0	0	26
Gambettola.....	104	20	12	0	0	0	136
Gatteo.....	139	8	11	0	0	0	158
Longiano.....	66	14	5	0	1	0	86
Meldola.....	123	10	4	0	0	0	137
Mercato Saraceno.....	55	10	6	0	1	0	72
Modigliana.....	48	1	2	0	0	0	51
Montiano.....	14	2	1	0	0	0	17
Portico e San Benedetto.....	9	1	0	0	0	0	10
Predappio.....	37	9	7	0	0	0	53
Premilcuore.....	4	1	0	0	0	0	5
Rocca San Casciano.....	13	1	0	0	0	0	14
Roncofreddo.....	33	6	4	0	0	0	43
San Mauro Pascoli.....	128	20	5	0	0	0	153
Santa Sofia.....	19	3	0	0	0	0	22
Sarsina.....	21	5	4	0	0	0	30
Savignano sul Rubicone.....	186	29	24	1	3	0	243
Sogliano al Rubicone.....	35	6	3	0	0	0	44
Tredozio.....	12	1	0	0	0	0	13
Verghereto.....	14	2	3	0	0	0	19
<b>Forlì-Cesena.....</b>	<b>3.328</b>	<b>454</b>	<b>396</b>	<b>2</b>	<b>27</b>	<b>5</b>	<b>4.212</b>
Comprensorio di Forlì.....	1.482	169	185	1	14	4	1.855
Comprensorio di Cesena.....	1.846	285	211	1	13	1	2.357
Montagna Forlivese.....	32	5	0	0	0	0	37
Collina Forlivese.....	407	36	21	0	0	0	464
Pianura Forlivese.....	1.043	128	164	1	14	4	1.354
Montagna Cesenate.....	67	18	9	0	0	0	94
Collina Cesenate.....	196	34	20	0	1	0	251
Pianura Cesenate.....	1.583	233	182	1	12	1	2.012
Montagna -FC-.....	99	23	9	0	0	0	131
Collina -FC-.....	603	70	41	0	1	0	715
Pianura -FC-.....	2.626	361	346	2	26	5	3.366
Valle del Tramazzo.....	60	2	2	0	0	0	64
Valle del Montone.....	123	7	3	0	0	0	133
Valle del Rabbi.....	41	10	7	0	0	0	58
Valle del Bidente.....	215	22	9	0	0	0	246
Valle del Savio.....	143	33	19	0	1	0	196
Valle Uso-Rubicone.....	120	19	10	0	0	0	149
Valle del Basso Rubicone.....	623	91	57	1	4	0	776
Grandi Centri -FC-.....	1.554	208	231	0	20	4	2.017
Comuni di Cintura -FC-.....	449	62	58	1	2	1	573
Comuni Marittimi -FC-.....	762	98	67	1	5	0	933
Comuni Termali.....	213	31	19	0	0	1	264
U.C. Romagna Forlivese.....	1.482	169	185	1	14	4	1.855
U.C. Valle del Savio.....	808	136	118	0	7	1	1.070
U.C. Rubicone Mare.....	1.038	149	93	1	6	0	1.287

Fonte: StockView - Infocamere

Elaborazione: SIMET - Camera di commercio della Romagna - Forlì-Cesena e Rimini

TAB. CS.01.05.01 - Imprese attive per natura giuridica e territorio - F 41.1 - Sviluppo di progetti immobiliari  
Forlì-Cesena - Situazione al 31/12/2019

	Imprese individuali	Società di persone	Società di capitale	Consorzi	Cooperative	Altre forme	Totale
Bagno di Romagna.....	0	0	0	0	0	0	0
Bertinoro.....	0	0	0	0	0	0	0
Borghi.....	0	0	0	0	0	0	0
Castrocaro Terme e Terra del.....	0	0	0	0	0	0	0
Cesena.....	1	9	16	1	2	0	29
Cesenatico.....	1	2	1	0	0	0	4
Civitella di Romagna.....	0	0	0	0	0	0	0
Dovadola.....	0	0	0	0	0	0	0
Forlì.....	1	12	18	0	1	1	33
Forlimpopoli.....	0	1	5	1	0	0	7
Galeata.....	0	0	0	0	0	0	0
Gambettola.....	0	2	0	0	0	0	2
Gatteo.....	0	0	0	0	0	0	0
Longiano.....	0	0	0	0	0	0	0
Meldola.....	0	2	1	0	0	0	3
Mercato Saraceno.....	0	0	1	0	0	0	1
Modigliana.....	0	0	0	0	0	0	0
Montiano.....	0	0	0	0	0	0	0
Portico e San Benedetto.....	0	0	0	0	0	0	0
Predappio.....	0	0	1	0	0	0	1
Premilcuore.....	0	0	0	0	0	0	0
Rocca San Casciano.....	0	0	0	0	0	0	0
Roncofreddo.....	0	0	0	0	0	0	0
San Mauro Pascoli.....	0	1	0	0	0	0	1
Santa Sofia.....	0	0	0	0	0	0	0
Sarsina.....	0	0	0	0	0	0	0
Savignano sul Rubicone.....	0	3	3	0	0	0	6
Sogliano al Rubicone.....	0	0	0	0	0	0	0
Tredozio.....	0	0	0	0	0	0	0
Verghereto.....	0	0	0	0	0	0	0
<b>Forlì-Cesena.....</b>	<b>3</b>	<b>32</b>	<b>46</b>	<b>2</b>	<b>3</b>	<b>1</b>	<b>87</b>
Comprensorio di Forlì.....	1	15	25	1	1	1	44
Comprensorio di Cesena.....	2	17	21	1	2	0	43
Montagna Forlivese.....	0	0	0	0	0	0	0
Collina Forlivese.....	0	2	2	0	0	0	4
Pianura Forlivese.....	1	13	23	1	1	1	40
Montagna Cesenate.....	0	0	0	0	0	0	0
Collina Cesenate.....	0	0	1	0	0	0	1
Pianura Cesenate.....	2	17	20	1	2	0	42
Montagna -FC-.....	0	0	0	0	0	0	0
Collina -FC-.....	0	2	3	0	0	0	5
Pianura -FC-.....	3	30	43	2	3	1	82
Valle del Tramazzo.....	0	0	0	0	0	0	0
Valle del Montone.....	0	0	0	0	0	0	0
Valle del Rabbi.....	0	0	1	0	0	0	1
Valle del Bidente.....	0	2	1	0	0	0	3
Valle del Savio.....	0	0	1	0	0	0	1
Valle Uso-Rubicone.....	0	0	0	0	0	0	0
Valle del Basso Rubicone.....	0	6	3	0	0	0	9
Grandi Centri -FC-.....	2	21	34	1	3	1	62
Comuni di Cintura -FC-.....	1	3	6	1	0	0	11
Comuni Marittimi -FC-.....	1	6	4	0	0	0	11
Comuni Termali.....	0	0	0	0	0	0	0
U.C. Romagna Forlivese.....	1	15	25	1	1	1	44
U.C. Valle del Savio.....	1	9	17	1	2	0	30
U.C. Rubicone Mare.....	1	8	4	0	0	0	13

Fonte: StockView - Infocamere

Elaborazione: SIMET - Camera di commercio della Romagna - Forlì-Cesena e Rimini

TAB. CS.01.05.02 - Imprese attive per natura giuridica e territorio - F 41.2 - Costruzione di edifici residenziali e non residenziali

Forlì-Cesena - Situazione al 31/12/2019

	Imprese individuali	Società di persone	Società di capitale	Consorzi	Cooperative	Altre forme	Totale
Bagno di Romagna.....	3	8	5	0	0	0	16
Bertinoro.....	7	12	5	0	0	0	24
Borghi.....	2	0	1	0	0	0	3
Castrocaro Terme e Terra del.....	9	2	2	0	0	0	13
Cesena.....	81	68	138	0	3	0	290
Cesenatico.....	28	32	30	0	1	0	91
Civitella di Romagna.....	8	1	7	0	0	0	16
Dovadola.....	3	3	1	0	0	0	7
Forlì.....	120	59	145	4	6	3	337
Forlimpopoli.....	10	4	10	0	1	0	25
Galeata.....	2	2	1	0	0	0	5
Gambettola.....	16	19	9	0	1	0	45
Gatteo.....	5	3	3	0	1	0	12
Longiano.....	15	14	6	0	0	0	35
Meldola.....	27	9	5	0	0	0	41
Mercato Saraceno.....	10	18	6	0	0	0	34
Modigliana.....	6	9	1	0	0	0	16
Montiano.....	3	2	3	0	0	0	8
Portico e San Benedetto.....	2	0	1	0	0	0	3
Predappio.....	9	4	2	0	0	0	15
Premilcuore.....	1	0	0	0	0	0	1
Rocca San Casciano.....	5	0	1	0	0	0	6
Roncofreddo.....	4	1	0	0	1	0	6
San Mauro Pascoli.....	15	8	12	0	0	0	35
Santa Sofia.....	1	0	1	0	0	0	2
Sarsina.....	5	4	4	0	0	0	13
Savignano sul Rubicone.....	19	20	24	0	4	0	67
Sogliano al Rubicone.....	2	6	2	0	0	0	10
Trezzano.....	1	0	0	0	0	0	1
Verghereto.....	3	1	0	0	0	0	4
<b>Forlì-Cesena.....</b>	<b>422</b>	<b>309</b>	<b>425</b>	<b>4</b>	<b>18</b>	<b>3</b>	<b>1.181</b>
Comprensorio di Forlì.....	211	105	182	4	7	3	512
Comprensorio di Cesena.....	211	204	243	0	11	0	669
Montagna Forlivese.....	4	0	2	0	0	0	6
Collina Forlivese.....	70	30	20	0	0	0	120
Pianura Forlivese.....	137	75	160	4	7	3	386
Montagna Cesenate.....	6	9	5	0	0	0	20
Collina Cesenate.....	26	31	16	0	1	0	74
Pianura Cesenate.....	179	164	222	0	10	0	575
Montagna -FC-.....	10	9	7	0	0	0	26
Collina -FC-.....	96	61	36	0	1	0	194
Pianura -FC-.....	316	239	382	4	17	3	961
Valle del Tramazzo.....	7	9	1	0	0	0	17
Valle del Montone.....	19	5	5	0	0	0	29
Valle del Rabbi.....	10	4	2	0	0	0	16
Valle del Bidente.....	38	12	14	0	0	0	64
Valle del Savio.....	21	31	15	0	0	0	67
Valle Uso-Rubicone.....	11	9	6	0	1	0	27
Valle del Basso Rubicone.....	70	64	54	0	6	0	194
Grandi Centri -FC-.....	201	127	283	4	9	3	627
Comuni di Cintura -FC-.....	45	48	45	0	2	0	140
Comuni Marittimi -FC-.....	67	63	69	0	6	0	205
Comuni Termali.....	19	22	12	0	0	0	53
U.C. Romagna Forlivese.....	211	105	182	4	7	3	512
U.C. Valle del Savio.....	105	101	156	0	3	0	365
U.C. Rubicone Mare.....	106	103	87	0	8	0	304

Fonte: StockView - Infocamere

Elaborazione: SIMET - Camera di commercio della Romagna - Forlì-Cesena e Rimini

TAB. CS.01.05.03 - Imprese attive per natura giuridica e territorio - F 42.1 - Costruzione di strade e ferrovie  
Forlì-Cesena - Situazione al 31/12/2019

	Imprese individuali	Società di persone	Società di capitale	Consorzi	Cooperative	Altre forme	Totale
Bagno di Romagna.....	0	0	0	0	0	1	1
Bertinoro.....	0	0	0	0	0	0	0
Borghi.....	0	0	0	0	0	0	0
Castrocaro Terme e Terra del.....	0	0	0	0	0	1	1
Cesena.....	0	0	2	1	0	1	4
Cesenatico.....	0	0	0	0	0	0	0
Civitella di Romagna.....	2	1	0	0	0	0	3
Dovadola.....	0	0	0	1	0	0	1
Forlì.....	2	1	7	0	0	2	12
Forlimpopoli.....	2	1	3	0	0	0	6
Galeata.....	0	0	1	0	0	0	1
Gambettola.....	0	0	0	0	0	0	0
Gatteo.....	0	0	0	0	0	0	0
Longiano.....	0	0	0	0	0	0	0
Meldola.....	1	0	0	0	0	0	1
Mercato Saraceno.....	0	0	3	0	0	0	3
Modigliana.....	1	0	0	0	0	0	1
Montiano.....	0	0	0	0	0	0	0
Portico e San Benedetto.....	0	0	0	0	0	0	0
Predappio.....	0	1	0	0	0	0	1
Premilcuore.....	0	0	0	0	0	0	0
Rocca San Casciano.....	1	0	0	0	0	0	1
Roncofreddo.....	0	1	0	0	0	0	1
San Mauro Pascoli.....	0	0	0	0	0	0	0
Santa Sofia.....	2	1	0	0	0	0	3
Sarsina.....	0	0	0	0	0	0	0
Savignano sul Rubicone.....	0	0	0	0	0	0	0
Sogliano al Rubicone.....	0	0	0	0	0	0	0
Tredozio.....	0	0	0	0	0	0	0
Verghereto.....	0	0	0	0	0	0	0
<b>Forlì-Cesena.....</b>	<b>11</b>	<b>6</b>	<b>16</b>	<b>2</b>	<b>0</b>	<b>5</b>	<b>40</b>
Comprensorio di Forlì.....	11	5	11	1	0	3	31
Comprensorio di Cesena.....	0	1	5	1	0	2	9
Montagna Forlivese.....	2	1	0	0	0	0	3
Collina Forlivese.....	5	2	1	1	0	1	10
Pianura Forlivese.....	4	2	10	0	0	2	18
Montagna Cesenate.....	0	0	0	0	0	1	1
Collina Cesenate.....	0	1	3	0	0	0	4
Pianura Cesenate.....	0	0	2	1	0	1	4
Montagna -FC-.....	2	1	0	0	0	1	4
Collina -FC-.....	5	3	4	1	0	1	14
Pianura -FC-.....	4	2	12	1	0	3	22
Valle del Tramazzo.....	1	0	0	0	0	0	1
Valle del Montone.....	1	0	0	1	0	1	3
Valle del Rabbi.....	0	1	0	0	0	0	1
Valle del Bidente.....	5	2	1	0	0	0	8
Valle del Savio.....	0	0	3	0	0	1	4
Valle Uso-Rubicone.....	0	1	0	0	0	0	1
Valle del Basso Rubicone.....	0	0	0	0	0	0	0
Grandi Centri -FC-.....	2	1	9	1	0	3	16
Comuni di Cintura -FC-.....	2	1	3	0	0	0	6
Comuni Marittimi -FC-.....	0	0	0	0	0	0	0
Comuni Termali.....	0	0	0	0	0	2	2
U.C. Romagna Forlivese.....	11	5	11	1	0	3	31
U.C. Valle del Savio.....	0	0	5	1	0	2	8
U.C. Rubicone Mare.....	0	1	0	0	0	0	1

Fonte: StockView - Infocamere

Elaborazione: SIMET - Camera di commercio della Romagna - Forlì-Cesena e Rimini

TAB. CS.01.05.04 - Imprese attive per natura giuridica e territorio - F 42.2 - Costruzione di opere di pubblica utilità

Forlì-Cesena - Situazione al 31/12/2019

	Imprese individuali	Società di persone	Società di capitale	Consorzi	Cooperative	Altre forme	Totale
Bagno di Romagna.....	0	0	0	0	0	0	0
Bertinoro.....	1	0	1	0	0	0	2
Borghi.....	0	0	0	0	0	0	0
Castrocaro Terme e Terra del.....	0	0	0	0	0	0	0
Cesena.....	0	2	3	1	0	0	6
Cesenatico.....	0	0	0	0	0	0	0
Civitella di Romagna.....	0	0	0	0	0	0	0
Dovadola.....	0	0	0	0	0	0	0
Forlì.....	4	1	2	2	0	0	9
Forlimpopoli.....	0	0	0	0	0	0	0
Galeata.....	0	0	0	0	0	0	0
Gambettola.....	1	0	0	0	0	0	1
Gatteo.....	0	0	0	0	0	0	0
Longiano.....	0	0	0	0	0	0	0
Meldola.....	0	0	0	0	0	0	0
Mercato Saraceno.....	0	0	0	0	0	0	0
Modigliana.....	0	0	0	0	0	0	0
Montiano.....	0	0	0	0	0	0	0
Portico e San Benedetto.....	0	0	0	0	0	0	0
Predappio.....	0	0	0	0	0	0	0
Premilcuore.....	0	0	0	0	0	0	0
Rocca San Casciano.....	0	0	0	0	0	0	0
Roncofreddo.....	0	0	0	0	0	0	0
San Mauro Pascoli.....	0	0	0	0	0	0	0
Santa Sofia.....	0	0	0	0	0	0	0
Sarsina.....	0	0	0	0	0	0	0
Savignano sul Rubicone.....	0	0	0	0	0	0	0
Sogliano al Rubicone.....	0	0	0	0	0	0	0
Tredozio.....	0	0	0	0	0	0	0
Verghereto.....	0	0	0	0	0	0	0
<b>Forlì-Cesena.....</b>	<b>6</b>	<b>3</b>	<b>6</b>	<b>3</b>	<b>0</b>	<b>0</b>	<b>18</b>
Comprensorio di Forlì.....	5	1	3	2	0	0	11
Comprensorio di Cesena.....	1	2	3	1	0	0	7
Montagna Forlivese.....	0	0	0	0	0	0	0
Collina Forlivese.....	0	0	0	0	0	0	0
Pianura Forlivese.....	5	1	3	2	0	0	11
Montagna Cesenate.....	0	0	0	0	0	0	0
Collina Cesenate.....	0	0	0	0	0	0	0
Pianura Cesenate.....	1	2	3	1	0	0	7
Montagna -FC-.....	0	0	0	0	0	0	0
Collina -FC-.....	0	0	0	0	0	0	0
Pianura -FC-.....	6	3	6	3	0	0	18
Valle del Tramazzo.....	0	0	0	0	0	0	0
Valle del Montone.....	0	0	0	0	0	0	0
Valle del Rabbi.....	0	0	0	0	0	0	0
Valle del Bidente.....	0	0	0	0	0	0	0
Valle del Savio.....	0	0	0	0	0	0	0
Valle Uso-Rubicone.....	0	0	0	0	0	0	0
Valle del Basso Rubicone.....	1	0	0	0	0	0	1
Grandi Centri -FC-.....	4	3	5	3	0	0	15
Comuni di Cintura -FC-.....	1	0	1	0	0	0	2
Comuni Marittimi -FC-.....	0	0	0	0	0	0	0
Comuni Termali.....	1	0	1	0	0	0	2
U.C. Romagna Forlivese.....	5	1	3	2	0	0	11
U.C. Valle del Savio.....	0	2	3	1	0	0	6
U.C. Rubicone Mare.....	1	0	0	0	0	0	1

Fonte: StockView - Infocamere

Elaborazione: SIMET - Camera di commercio della Romagna - Forlì-Cesena e Rimini

TAB. CS.01.05.05 - Imprese attive per natura giuridica e territorio - F 42.9 - Costruzione di altre opere di ingegneria civile  
Forlì-Cesena - Situazione al 31/12/2019

	Imprese individuali	Società di persone	Società di capitale	Consorzi	Cooperative	Altre forme	Totale
Bagno di Romagna.....	0	0	0	0	0	0	0
Bertinoro.....	0	0	0	0	0	0	0
Borghi.....	0	0	0	0	0	0	0
Castrocaro Terme e Terra del.....	0	0	0	0	0	0	0
Cesena.....	2	0	0	1	1	1	5
Cesenatico.....	0	0	1	0	0	0	1
Civitella di Romagna.....	0	0	0	0	0	0	0
Dovadola.....	0	0	0	0	0	0	0
Forlì.....	0	0	2	0	0	1	3
Forlimpopoli.....	0	0	0	0	0	0	0
Galeata.....	0	0	0	0	0	0	0
Gambettola.....	0	0	0	0	0	0	0
Gatteo.....	0	0	0	0	0	0	0
Longiano.....	0	0	0	0	0	0	0
Meldola.....	0	0	0	0	0	0	0
Mercato Saraceno.....	0	0	0	0	0	0	0
Modigliana.....	0	0	0	0	0	0	0
Montiano.....	0	0	0	0	0	0	0
Portico e San Benedetto.....	0	0	0	0	0	0	0
Predappio.....	0	0	0	0	0	0	0
Premilcuore.....	0	0	0	0	0	0	0
Rocca San Casciano.....	0	0	0	0	0	0	0
Roncofreddo.....	1	0	0	0	0	0	1
San Mauro Pascoli.....	0	0	0	0	0	0	0
Santa Sofia.....	0	0	0	0	0	0	0
Sarsina.....	0	0	0	0	0	0	0
Savignano sul Rubicone.....	0	0	2	0	0	0	2
Sogliano al Rubicone.....	0	0	0	0	0	0	0
Tredozio.....	0	0	0	0	0	0	0
Verghereto.....	0	0	0	0	0	0	0
<b>Forlì-Cesena.....</b>	<b>3</b>	<b>0</b>	<b>5</b>	<b>1</b>	<b>1</b>	<b>2</b>	<b>12</b>
Comprensorio di Forlì.....	0	0	2	0	0	1	3
Comprensorio di Cesena.....	3	0	3	1	1	1	9
Montagna Forlivese.....	0	0	0	0	0	0	0
Collina Forlivese.....	0	0	0	0	0	0	0
Pianura Forlivese.....	0	0	2	0	0	1	3
Montagna Cesenate.....	0	0	0	0	0	0	0
Collina Cesenate.....	1	0	0	0	0	0	1
Pianura Cesenate.....	2	0	3	1	1	1	8
Montagna -FC.....	0	0	0	0	0	0	0
Collina -FC.....	1	0	0	0	0	0	1
Pianura -FC.....	2	0	5	1	1	2	11
Valle del Tramazzo.....	0	0	0	0	0	0	0
Valle del Montone.....	0	0	0	0	0	0	0
Valle del Rabbi.....	0	0	0	0	0	0	0
Valle del Bidente.....	0	0	0	0	0	0	0
Valle del Savio.....	0	0	0	0	0	0	0
Valle Uso-Rubicone.....	1	0	0	0	0	0	1
Valle del Basso Rubicone.....	0	0	2	0	0	0	2
Grandi Centri -FC.....	2	0	2	1	1	2	8
Comuni di Cintura -FC.....	0	0	1	0	0	0	1
Comuni Marittimi -FC.....	0	0	3	0	0	0	3
Comuni Termali.....	0	0	0	0	0	0	0
U.C. Romagna Forlivese.....	0	0	2	0	0	1	3
U.C. Valle del Savio.....	2	0	0	1	1	1	5
U.C. Rubicone Mare.....	1	0	3	0	0	0	4

Fonte: StockView - Infocamere

Elaborazione: SIMET - Camera di commercio della Romagna - Forlì-Cesena e Rimini



TAB. CS.01.05.06 - Imprese attive per natura giuridica e territorio - F 43.1 - Demolizione e preparazione del cantiere edile  
Forlì-Cesena - Situazione al 31/12/2019

	Imprese individuali	Società di persone	Società di capitale	Consorzi	Cooperative	Altre forme	Totale
Bagno di Romagna.....	2	4	0	0	0	0	6
Bertinoro.....	2	2	3	0	0	1	8
Borghi.....	1	3	2	0	0	0	6
Castrocaro Terme e Terra del.....	4	0	0	0	0	0	4
Cesena.....	3	6	6	0	0	0	15
Cesenatico.....	3	2	0	0	0	0	5
Civitella di Romagna.....	3	0	0	0	0	0	3
Dovadola.....	0	1	0	0	0	0	1
Forlì.....	12	4	3	0	1	0	20
Forlimpopoli.....	1	1	5	0	0	0	7
Galeata.....	0	1	0	0	0	0	1
Gambettola.....	0	2	1	0	0	0	3
Gatteo.....	0	0	0	0	0	0	0
Longiano.....	3	0	0	0	0	0	3
Meldola.....	2	1	0	0	0	0	3
Mercato Saraceno.....	7	3	0	0	0	0	10
Modigliana.....	0	0	0	0	0	0	0
Montiano.....	1	0	0	0	0	0	1
Portico e San Benedetto.....	0	0	0	0	0	0	0
Predappio.....	1	0	0	0	0	0	1
Premilcuore.....	0	1	0	0	0	0	1
Rocca San Casciano.....	2	0	0	0	0	0	2
Roncofreddo.....	4	1	1	0	0	0	6
San Mauro Pascoli.....	0	0	0	0	0	0	0
Santa Sofia.....	1	1	0	0	0	0	2
Sarsina.....	1	0	0	0	0	0	1
Savignano sul Rubicone.....	1	0	0	0	0	0	1
Sogliano al Rubicone.....	1	3	0	0	0	0	4
Tredozio.....	2	0	0	0	0	0	2
Verghereto.....	2	2	2	0	0	0	6
<b>Forlì-Cesena.....</b>	<b>59</b>	<b>38</b>	<b>23</b>	<b>0</b>	<b>1</b>	<b>1</b>	<b>122</b>
Comprensorio di Forlì.....	30	12	11	0	1	1	55
Comprensorio di Cesena.....	29	26	12	0	0	0	67
Montagna Forlivese.....	1	2	0	0	0	0	3
Collina Forlivese.....	14	3	0	0	0	0	17
Pianura Forlivese.....	15	7	11	0	1	1	35
Montagna Cesenate.....	4	6	2	0	0	0	12
Collina Cesenate.....	15	10	3	0	0	0	28
Pianura Cesenate.....	10	10	7	0	0	0	27
Montagna -FC-.....	5	8	2	0	0	0	15
Collina -FC-.....	29	13	3	0	0	0	45
Pianura -FC-.....	25	17	18	0	1	1	62
Valle del Tramazzo.....	2	0	0	0	0	0	2
Valle del Montone.....	6	1	0	0	0	0	7
Valle del Rabbi.....	1	1	0	0	0	0	2
Valle del Bidente.....	6	3	0	0	0	0	9
Valle del Savio.....	12	9	2	0	0	0	23
Valle Uso-Rubicone.....	7	7	3	0	0	0	17
Valle del Basso Rubicone.....	4	2	1	0	0	0	7
Grandi Centri -FC-.....	15	10	9	0	1	0	35
Comuni di Cintura -FC-.....	6	5	8	0	0	1	20
Comuni Marittimi -FC-.....	4	2	0	0	0	0	6
Comuni Termali.....	8	6	3	0	0	1	18
U.C. Romagna Forlivese.....	30	12	11	0	1	1	55
U.C. Valle del Savio.....	16	15	8	0	0	0	39
U.C. Rubicone Mare.....	13	11	4	0	0	0	28

Fonte: StockView - Infocamere

Elaborazione: SIMET - Camera di commercio della Romagna - Forlì-Cesena e Rimini

TAB. CS.01.05.07 - Imprese attive per natura giuridica e territorio - F 43.2 - Installazione di impianti elettrici, idraulici ed altri lavori di costruzione e installazione  
Forlì-Cesena - Situazione al 31/12/2019

	Imprese individuali	Società di persone	Società di capitale	Consorzi	Cooperative	Altre forme	Totale
Bagno di Romagna.....	14	7	3	0	0	0	24
Bertinoro.....	20	4	4	0	0	0	28
Borghi.....	7	2	0	0	0	0	9
Castrocaro Terme e Terra del.....	18	2	1	0	0	0	21
Cesena.....	176	53	56	0	4	0	289
Cesenatico.....	62	21	11	0	1	0	95
Civitella di Romagna.....	4	1	1	0	0	0	6
Dovadola.....	5	0	0	0	0	0	5
Forlì.....	188	64	56	0	7	1	316
Forlimpopoli.....	14	6	7	0	0	0	27
Galeata.....	0	2	2	0	0	0	4
Gambettola.....	21	8	5	0	0	0	34
Gatteo.....	31	3	4	0	0	0	38
Longiano.....	16	5	1	0	0	0	22
Meldola.....	22	5	1	0	0	0	28
Mercato Saraceno.....	14	3	5	0	0	0	22
Modigliana.....	11	1	2	0	0	0	14
Montiano.....	2	1	0	0	0	0	3
Portico e San Benedetto.....	4	0	0	0	0	0	4
Predappio.....	15	5	7	0	0	0	27
Premilcuore.....	3	0	0	0	0	0	3
Rocca San Casciano.....	3	0	0	0	0	0	3
Roncofreddo.....	9	2	2	0	0	0	13
San Mauro Pascoli.....	17	8	2	0	0	0	27
Santa Sofia.....	9	1	0	0	0	0	10
Sarsina.....	5	1	2	0	0	0	8
Savignano sul Rubicone.....	18	15	8	0	1	0	42
Sogliano al Rubicone.....	7	3	2	0	0	0	12
Tredozio.....	2	1	0	0	0	0	3
Verghereto.....	6	0	0	0	0	0	6
<b>Forlì-Cesena.....</b>	<b>723</b>	<b>224</b>	<b>182</b>	<b>0</b>	<b>13</b>	<b>1</b>	<b>1.143</b>
Comprensorio di Forlì.....	318	92	81	0	7	1	499
Comprensorio di Cesena.....	405	132	101	0	6	0	644
Montagna Forlivese.....	16	1	0	0	0	0	17
Collina Forlivese.....	80	17	14	0	0	0	111
Pianura Forlivese.....	222	74	67	0	7	1	371
Montagna Cesenate.....	20	7	3	0	0	0	30
Collina Cesenate.....	44	12	11	0	0	0	67
Pianura Cesenate.....	341	113	87	0	6	0	547
Montagna -FC-.....	36	8	3	0	0	0	47
Collina -FC-.....	124	29	25	0	0	0	178
Pianura -FC-.....	563	187	154	0	13	1	918
Valle del Tramazzo.....	13	2	2	0	0	0	17
Valle del Montone.....	30	2	1	0	0	0	33
Valle del Rabbi.....	18	5	7	0	0	0	30
Valle del Bidente.....	35	9	4	0	0	0	48
Valle del Savio.....	39	11	10	0	0	0	60
Valle Uso-Rubicone.....	25	8	4	0	0	0	37
Valle del Basso Rubicone.....	103	39	20	0	1	0	163
Grandi Centri -FC-.....	364	117	112	0	11	1	605
Comuni di Cintura -FC-.....	96	31	22	0	1	0	150
Comuni Marittimi -FC-.....	128	47	25	0	2	0	202
Comuni Termali.....	52	13	8	0	0	0	73
U.C. Romagna Forlivese.....	318	92	81	0	7	1	499
U.C. Valle del Savio.....	217	65	66	0	4	0	352
U.C. Rubicone Mare.....	188	67	35	0	2	0	292

Fonte: StockView - Infocamere

Elaborazione: SIMET - Camera di commercio della Romagna - Forlì-Cesena e Rimini

TAB. CS.01.05.08 - Imprese attive per natura giuridica e territorio - F 43.3 - Completamento e finitura di edifici  
Forlì-Cesena - Situazione al 31/12/2019

	Imprese individuali	Società di persone	Società di capitale	Consorzi	Cooperative	Altre forme	Totale
Bagno di Romagna.....	35	5	2	0	0	0	42
Bertinoro.....	54	3	1	0	0	0	58
Borghi.....	30	0	0	0	0	0	30
Castrocaro Terme e Terra del.....	58	2	1	0	0	0	61
Cesena.....	445	28	24	0	2	1	500
Cesenatico.....	230	14	11	0	0	0	255
Civitella di Romagna.....	48	3	1	0	0	0	52
Dovadola.....	12	0	0	0	0	0	12
Forlì.....	662	32	64	0	4	0	762
Forlimpopoli.....	43	2	7	1	0	0	53
Galeata.....	16	2	1	0	0	0	19
Gambettola.....	77	7	3	0	0	0	87
Gatteo.....	103	4	6	0	0	0	113
Longiano.....	43	7	3	0	1	0	54
Meldola.....	91	3	3	0	0	0	97
Mercato Saraceno.....	31	2	1	0	0	0	34
Modigliana.....	35	0	0	0	0	0	35
Montiano.....	11	1	1	0	0	0	13
Portico e San Benedetto.....	5	1	0	0	0	0	6
Predappio.....	20	3	0	0	0	0	23
Premilcuore.....	1	0	0	0	0	0	1
Rocca San Casciano.....	8	1	0	0	0	0	9
Roncofreddo.....	20	3	0	0	0	0	23
San Mauro Pascoli.....	105	9	2	0	0	0	116
Santa Sofia.....	9	0	0	0	0	0	9
Sarsina.....	13	3	1	0	0	0	17
Savignano sul Rubicone.....	153	11	13	1	2	0	180
Sogliano al Rubicone.....	26	0	1	0	0	0	27
Tredozio.....	7	0	0	0	0	0	7
Verghereto.....	6	0	1	0	0	0	7
<b>Forlì-Cesena.....</b>	<b>2.397</b>	<b>146</b>	<b>147</b>	<b>2</b>	<b>9</b>	<b>1</b>	<b>2.702</b>
Comprensorio di Forlì.....	1.069	52	78	1	4	0	1.204
Comprensorio di Cesena.....	1.328	94	69	1	5	1	1.498
Montagna Forlivese.....	15	1	0	0	0	0	16
Collina Forlivese.....	295	14	6	0	0	0	315
Pianura Forlivese.....	759	37	72	1	4	0	873
Montagna Cesenate.....	41	5	3	0	0	0	49
Collina Cesenate.....	131	9	4	0	0	0	144
Pianura Cesenate.....	1.156	80	62	1	5	1	1.305
Montagna -FC-.....	56	6	3	0	0	0	65
Collina -FC-.....	426	23	10	0	0	0	459
Pianura -FC-.....	1.915	117	134	2	9	1	2.178
Valle del Tramazzo.....	42	0	0	0	0	0	42
Valle del Montone.....	83	4	1	0	0	0	88
Valle del Rabbi.....	21	3	0	0	0	0	24
Valle del Bidente.....	164	8	5	0	0	0	177
Valle del Savio.....	85	10	5	0	0	0	100
Valle Uso-Rubicone.....	87	4	2	0	0	0	93
Valle del Basso Rubicone.....	481	38	27	1	3	0	550
Grandi Centri -FC-.....	1.107	60	88	0	6	1	1.262
Comuni di Cintura -FC-.....	327	19	19	1	0	0	366
Comuni Marittimi -FC-.....	591	38	32	1	2	0	664
Comuni Termali.....	147	10	4	0	0	0	161
U.C. Romagna Forlivese.....	1.069	52	78	1	4	0	1.204
U.C. Valle del Savio.....	541	39	30	0	2	1	613
U.C. Rubicone Mare.....	787	55	39	1	3	0	885

Fonte: StockView - Infocamere

Elaborazione: SIMET - Camera di commercio della Romagna - Forlì-Cesena e Rimini

TAB. CS.01.05.09 - Imprese attive per natura giuridica e territorio - F 43.9 - Altri lavori specializzati di costruzione  
Forlì-Cesena - Situazione al 31/12/2019

	Imprese individuali	Società di persone	Società di capitale	Consorzi	Cooperative	Altre forme	Totale
Bagno di Romagna.....	2	0	1	0	0	0	3
Bertinoro.....	1	2	2	0	0	0	5
Borghi.....	0	0	0	0	0	0	0
Castrocaro Terme e Terra del.....	3	0	1	0	0	0	4
Cesena.....	27	14	12	0	0	0	53
Cesenatico.....	14	4	5	0	1	0	24
Civitella di Romagna.....	0	0	0	0	0	0	0
Dovadola.....	1	0	0	0	0	0	1
Forlì.....	41	7	10	0	2	2	62
Forlimpopoli.....	5	1	2	0	0	0	8
Galeata.....	2	0	0	0	0	0	2
Gambettola.....	6	3	3	0	0	0	12
Gatteo.....	5	1	1	0	0	0	7
Longiano.....	4	2	1	0	0	0	7
Meldola.....	8	1	0	0	0	0	9
Mercato Saraceno.....	3	2	0	0	1	0	6
Modigliana.....	2	0	0	0	0	0	2
Montiano.....	0	0	0	0	0	0	0
Portico e San Benedetto.....	0	0	0	0	0	0	0
Predappio.....	1	1	0	0	0	0	2
Premilcuore.....	0	0	0	0	0	0	0
Rocca San Casciano.....	0	0	0	0	0	0	0
Roncofreddo.....	0	0	1	0	0	0	1
San Mauro Pascoli.....	6	3	1	0	0	0	10
Santa Sofia.....	0	1	0	0	0	0	1
Sarsina.....	2	1	1	0	0	0	4
Savignano sul Rubicone.....	14	3	3	0	0	0	20
Sogliano al Rubicone.....	1	0	0	0	0	0	1
Tredozio.....	1	0	0	0	0	0	1
Verghereto.....	0	0	0	0	0	0	0
<b>Forlì-Cesena.....</b>	<b>149</b>	<b>46</b>	<b>44</b>	<b>0</b>	<b>4</b>	<b>2</b>	<b>245</b>
Comprensorio di Forlì.....	65	13	15	0	2	2	97
Comprensorio di Cesena.....	84	33	29	0	2	0	148
Montagna Forlivese.....	0	1	0	0	0	0	1
Collina Forlivese.....	18	2	1	0	0	0	21
Pianura Forlivese.....	47	10	14	0	2	2	75
Montagna Cesenate.....	2	0	1	0	0	0	3
Collina Cesenate.....	6	3	2	0	1	0	12
Pianura Cesenate.....	76	30	26	0	1	0	133
Montagna -FC-.....	2	1	1	0	0	0	4
Collina -FC-.....	24	5	3	0	1	0	33
Pianura -FC-.....	123	40	40	0	3	2	208
Valle del Tramazzo.....	3	0	0	0	0	0	3
Valle del Montone.....	4	0	1	0	0	0	5
Valle del Rabbi.....	1	1	0	0	0	0	2
Valle del Bidente.....	10	2	0	0	0	0	12
Valle del Savio.....	7	3	2	0	1	0	13
Valle Uso-Rubicone.....	1	0	1	0	0	0	2
Valle del Basso Rubicone.....	35	12	9	0	0	0	56
Grandi Centri -FC-.....	68	21	22	0	2	2	115
Comuni di Cintura -FC-.....	20	7	9	0	1	0	37
Comuni Marittimi -FC-.....	39	11	10	0	1	0	61
Comuni Termali.....	6	2	4	0	0	0	12
U.C. Romagna Forlivese.....	65	13	15	0	2	2	97
U.C. Valle del Savio.....	34	17	14	0	1	0	66
U.C. Rubicone Mare.....	50	16	15	0	1	0	82

Fonte: StockView - Infocamere

Elaborazione: SIMET - Camera di commercio della Romagna - Forlì-Cesena e Rimini

## Unità locali attive per tipo di unità locale

---

TAB. CS.02.01 - Unità locali delle imprese attive per tipologia di unità locale e divisione Ateco - F - Costruzioni  
Forlì-Cesena - Situazione al 31/12/2019

	Sedi	Unità locali con sede in provincia	Prime unità locali con sede fuori provincia	Altre unità locali	Totale
F 41 - Costruzione di edifici.....	1.270	71	66	3	1.410
F 42 - Ingegneria civile.....	71	12	5	2	90
F 43 - Lavori di costruzione specializzati.....	4.212	233	54	6	4.505
<b>F - Costruzioni.....</b>	<b>5.553</b>	<b>316</b>	<b>125</b>	<b>11</b>	<b>6.005</b>

Fonte: StockView - Infocamere

Elaborazione: SIMET - Camera di commercio della Romagna - Forlì-Cesena e Rimini

TAB. CS.02.02 - Unità locali delle imprese attive per tipologia di unità locale e gruppo Ateco - F - Costruzioni  
Forlì-Cesena - Situazione al 31/12/2019

	Sedi	Unità locali con sede in provincia	Prime unità locali con sede fuori provincia	Altre unità locali	Totale
F 41.0 - Costruzione di edifici.....	2	0	1	0	3
F 41.1 - Sviluppo di progetti immobiliari.....	87	5	3	0	95
F 41.2 - Costruzione di edifici residenziali ..	1.181	66	62	3	1.312
F 42.0 - Ingegneria civile.....	1	0	0	0	1
F 42.1 - Costruzione di strade e ferrovie.....	40	7	2	2	51
F 42.2 - Costruzione di opere di pubblica uti..	18	3	3	0	24
F 42.9 - Costruzione di altre opere di ingegn..	12	2	0	0	14
F 43.0 - Lavori di costruzione specializzati.....	0	0	0	0	0
F 43.1 - Demolizione e preparazione del canti..	122	18	2	0	142
F 43.2 - Installazione di impianti elettrici,..	1.143	106	33	6	1.288
F 43.3 - Completamento e finitura di edifici.....	2.702	82	16	0	2.800
F 43.9 - Altri lavori specializzati di costru..	245	27	3	0	275
<b>F - Costruzioni.....</b>	<b>5.553</b>	<b>316</b>	<b>125</b>	<b>11</b>	<b>6.005</b>

Fonte: StockView - Infocamere

Elaborazione: SIMET - Camera di commercio della Romagna - Forlì-Cesena e Rimini

TAB. CS.02.03 - Unità locali delle imprese attive per tipologia di unità locale e territorio - F - Costruzioni  
Forlì-Cesena - Situazione al 31/12/2019

	Sedi	Unità locali con sede in provincia	Prime unità locali con sede fuori provincia	Altre unità locali	Totale
Bagno di Romagna.....	92	6	1	0	99
Bertinoro.....	125	8	3	0	136
Borghi.....	48	0	0	0	48
Castrocaro Terme e Terra del Sole.....	104	9	2	0	115
Cesena.....	1.192	65	25	4	1.286
Cesenatico.....	475	23	11	0	509
Civitella di Romagna.....	80	4	1	0	85
Dovadola.....	27	0	0	0	27
Forlì.....	1.555	76	49	6	1.686
Forlimpopoli.....	133	10	5	0	148
Galeata.....	32	6	0	0	38
Gambettola.....	184	14	2	0	200
Gatteo.....	170	7	3	0	180
Longiano.....	121	10	1	0	132
Meldola.....	182	11	1	0	194
Mercato Saraceno.....	110	6	3	1	120
Modigliana.....	68	3	1	0	72
Montiano.....	25	0	0	0	25
Portico e San Benedetto.....	13	2	0	0	15
Predappio.....	71	6	0	0	77
Premilcuore.....	6	0	0	0	6
Rocca San Casciano.....	21	1	0	0	22
Roncofreddo.....	51	2	0	0	53
San Mauro Pascoli.....	189	11	8	0	208
Santa Sofia.....	27	4	0	0	31
Sarsina.....	43	5	0	0	48
Savignano sul Rubicone.....	318	21	8	0	347
Sogliano al Rubicone.....	54	2	0	0	56
Tredozio.....	14	0	0	0	14
Verghereto.....	23	4	1	0	28
<b>Forlì-Cesena.....</b>	<b>5.553</b>	<b>316</b>	<b>125</b>	<b>11</b>	<b>6.005</b>
Comprensorio di Forlì.....	2.458	140	62	6	2.666
Comprensorio di Cesena.....	3.095	176	63	5	3.339
Montagna Forlivese.....	46	6	0	0	52
Collina Forlivese.....	599	40	5	0	644
Pianura Forlivese.....	1.813	94	57	6	1.970
Montagna Cesenate.....	115	10	2	0	127
Collina Cesenate.....	331	15	3	1	350
Pianura Cesenate.....	2.649	151	58	4	2.862
Montagna -FC-.....	161	16	2	0	179
Collina -FC-.....	930	55	8	1	994
Pianura -FC-.....	4.462	245	115	10	4.832
Valle del Tramazzo.....	82	3	1	0	86
Valle del Montone.....	165	12	2	0	179
Valle del Rabbi.....	77	6	0	0	83
Valle del Bidente.....	321	25	2	0	348
Valle del Savio.....	268	21	5	1	295
Valle Uso-Rubicone.....	178	4	0	0	182
Valle del Basso Rubicone.....	982	63	22	0	1.067
Grandi Centri -FC-.....	2.747	141	74	10	2.972
Comuni di Cintura -FC-.....	733	41	19	0	793
Comuni Marittimi -FC-.....	1.152	62	30	0	1.244
Comuni Termali.....	321	23	6	0	350
U.C. Romagna Forlivese.....	2.458	140	62	6	2.666
U.C. Valle del Savio.....	1.485	86	30	5	1.606
U.C. Rubicone Mare.....	1.610	90	33	0	1.733

Fonte: StockView - Infocamere

Elaborazione: SIMET - Camera di commercio della Romagna - Forlì-Cesena e Rimini



TAB. CS.02.04.01 - Unità locali delle imprese attive per tipologia di unità locale e territorio - F 41 - Costruzione di edifici

Forlì-Cesena - Situazione al 31/12/2019

	Sedi	Unità locali con sede in provincia	Prime unità locali con sede fuori provincia	Altre unità locali	Totale
Bagno di Romagna.....	16	0	0	0	16
Bertinoro.....	24	2	2	0	28
Borghi.....	3	0	0	0	3
Castrocaro Terme e Terra del Sole.....	13	0	1	0	14
Cesena.....	319	16	9	1	345
Cesenatico.....	95	9	9	0	113
Civitella di Romagna.....	16	0	1	0	17
Dovadola.....	7	0	0	0	7
Forlì.....	371	22	27	2	422
Forlimpopoli.....	32	2	5	0	39
Galeata.....	5	2	0	0	7
Gambettola.....	47	2	2	0	51
Gatteo.....	12	2	2	0	16
Longiano.....	35	2	1	0	38
Meldola.....	44	2	1	0	47
Mercato Saraceno.....	35	1	2	0	38
Modigliana.....	16	0	0	0	16
Montiano.....	8	0	0	0	8
Portico e San Benedetto.....	3	0	0	0	3
Predappio.....	17	1	0	0	18
Premilcuore.....	1	0	0	0	1
Rocca San Casciano.....	6	0	0	0	6
Roncofreddo.....	6	0	0	0	6
San Mauro Pascoli.....	36	2	1	0	39
Santa Sofia.....	2	1	0	0	3
Sarsina.....	13	0	0	0	13
Savignano sul Rubicone.....	73	3	3	0	79
Sogliano al Rubicone.....	10	0	0	0	10
Tredozio.....	1	0	0	0	1
Verghereto.....	4	2	0	0	6
<b>Forlì-Cesena.....</b>	<b>1.270</b>	<b>71</b>	<b>66</b>	<b>3</b>	<b>1.410</b>
Comprensorio di Forlì.....	558	32	37	2	629
Comprensorio di Cesena.....	712	39	29	1	781
Montagna Forlivese.....	6	1	0	0	7
Collina Forlivese.....	125	5	3	0	133
Pianura Forlivese.....	427	26	34	2	489
Montagna Cesenate.....	20	2	0	0	22
Collina Cesenate.....	75	1	2	0	78
Pianura Cesenate.....	617	36	27	1	681
Montagna -FC-.....	26	3	0	0	29
Collina -FC-.....	200	6	5	0	211
Pianura -FC-.....	1.044	62	61	3	1.170
Valle del Tramazzo.....	17	0	0	0	17
Valle del Montone.....	29	0	1	0	30
Valle del Rabbi.....	18	1	0	0	19
Valle del Bidente.....	67	5	2	0	74
Valle del Savio.....	68	3	2	0	73
Valle Uso-Rubicone.....	27	0	0	0	27
Valle del Basso Rubicone.....	203	11	9	0	223
Grandi Centri -FC-.....	690	38	36	3	767
Comuni di Cintura -FC-.....	151	13	16	0	180
Comuni Marittimi -FC-.....	216	16	15	0	247
Comuni Termali.....	53	2	3	0	58
U.C. Romagna Forlivese.....	558	32	37	2	629
U.C. Valle del Savio.....	395	19	11	1	426
U.C. Rubicone Mare.....	317	20	18	0	355

Fonte: StockView - Infocamere

Elaborazione: SIMET - Camera di commercio della Romagna - Forlì-Cesena e Rimini

TAB. CS.02.04.02 - Unità locali delle imprese attive per tipologia di unità locale e territorio - F 42 - Ingegneria civile

Forlì-Cesena - Situazione al 31/12/2019

	Sedi	Unità locali con sede in provincia	Prime unità locali con sede fuori provincia	Altre unità locali	Totale
Bagno di Romagna.....	1	0	0	0	1
Bertinoro.....	2	1	0	0	3
Borghi.....	0	0	0	0	0
Castrocaro Terme e Terra del Sole.....	1	0	0	0	1
Cesena.....	16	4	3	0	23
Cesenatico.....	1	0	0	0	1
Civitella di Romagna.....	3	1	0	0	4
Dovadola.....	1	0	0	0	1
Forlì.....	24	1	0	1	26
Forlimpopoli.....	6	0	0	0	6
Galeata.....	1	0	0	0	1
Gambettola.....	1	0	0	0	1
Gatteo.....	0	0	0	0	0
Longiano.....	0	1	0	0	1
Meldola.....	1	0	0	0	1
Mercato Saraceno.....	3	1	1	1	6
Modigliana.....	1	0	0	0	1
Montiano.....	0	0	0	0	0
Portico e San Benedetto.....	0	0	0	0	0
Predappio.....	1	0	0	0	1
Premilcuore.....	0	0	0	0	0
Rocca San Casciano.....	1	0	0	0	1
Roncofreddo.....	2	0	0	0	2
San Mauro Pascoli.....	0	0	0	0	0
Santa Sofia.....	3	1	0	0	4
Sarsina.....	0	0	0	0	0
Savignano sul Rubicone.....	2	0	1	0	3
Sogliano al Rubicone.....	0	2	0	0	2
Tredozio.....	0	0	0	0	0
Verghereto.....	0	0	0	0	0
<b>Forlì-Cesena.....</b>	<b>71</b>	<b>12</b>	<b>5</b>	<b>2</b>	<b>90</b>
Comprensorio di Forlì.....	45	4	0	1	50
Comprensorio di Cesena.....	26	8	5	1	40
Montagna Forlivese.....	3	1	0	0	4
Collina Forlivese.....	10	1	0	0	11
Pianura Forlivese.....	32	2	0	1	35
Montagna Cesenate.....	1	0	0	0	1
Collina Cesenate.....	5	3	1	1	10
Pianura Cesenate.....	20	5	4	0	29
Montagna -FC-.....	4	1	0	0	5
Collina -FC-.....	15	4	1	1	21
Pianura -FC-.....	52	7	4	1	64
Valle del Tramazzo.....	1	0	0	0	1
Valle del Montone.....	3	0	0	0	3
Valle del Rabbi.....	1	0	0	0	1
Valle del Bidente.....	8	2	0	0	10
Valle del Savio.....	4	1	1	1	7
Valle Uso-Rubicone.....	2	2	0	0	4
Valle del Basso Rubicone.....	3	1	1	0	5
Grandi Centri -FC-.....	40	5	3	1	49
Comuni di Cintura -FC-.....	9	1	0	0	10
Comuni Marittimi -FC-.....	3	0	1	0	4
Comuni Termali.....	4	1	0	0	5
U.C. Romagna Forlivese.....	45	4	0	1	50
U.C. Valle del Savio.....	20	5	4	1	30
U.C. Rubicone Mare.....	6	3	1	0	10

Fonte: StockView - Infocamere

Elaborazione: SIMET - Camera di commercio della Romagna - Forlì-Cesena e Rimini

TAB. CS.02.04.03 - Unità locali delle imprese attive per tipologia di unità locale e territorio - F 43 - Lavori di costruzione specializzati  
Forlì-Cesena - Situazione al 31/12/2019

	Sedi	Unità locali con sede in provincia	Prime unità locali con sede fuori provincia	Altre unità locali	Totale
Bagno di Romagna.....	75	6	1	0	82
Bertinoro.....	99	5	1	0	105
Borghi.....	45	0	0	0	45
Castrocaro Terme e Terra del Sole.....	90	9	1	0	100
Cesena.....	857	45	13	3	918
Cesenatico.....	379	14	2	0	395
Civitella di Romagna.....	61	3	0	0	64
Dovadola.....	19	0	0	0	19
Forlì.....	1.160	53	22	3	1.238
Forlimpopoli.....	95	8	0	0	103
Galeata.....	26	4	0	0	30
Gambettola.....	136	12	0	0	148
Gatteo.....	158	5	1	0	164
Longiano.....	86	7	0	0	93
Meldola.....	137	9	0	0	146
Mercato Saraceno.....	72	4	0	0	76
Modigliana.....	51	3	1	0	55
Montiano.....	17	0	0	0	17
Portico e San Benedetto.....	10	2	0	0	12
Predappio.....	53	5	0	0	58
Premilcuore.....	5	0	0	0	5
Rocca San Casciano.....	14	1	0	0	15
Roncofreddo.....	43	2	0	0	45
San Mauro Pascoli.....	153	9	7	0	169
Santa Sofia.....	22	2	0	0	24
Sarsina.....	30	5	0	0	35
Savignano sul Rubicone.....	243	18	4	0	265
Sogliano al Rubicone.....	44	0	0	0	44
Tredozio.....	13	0	0	0	13
Verghereto.....	19	2	1	0	22
<b>Forlì-Cesena.....</b>	<b>4.212</b>	<b>233</b>	<b>54</b>	<b>6</b>	<b>4.505</b>
Comprensorio di Forlì.....	1.855	104	25	3	1.987
Comprensorio di Cesena.....	2.357	129	29	3	2.518
Montagna Forlivese.....	37	4	0	0	41
Collina Forlivese.....	464	34	2	0	500
Pianura Forlivese.....	1.354	66	23	3	1.446
Montagna Cesenate.....	94	8	2	0	104
Collina Cesenate.....	251	11	0	0	262
Pianura Cesenate.....	2.012	110	27	3	2.152
Montagna -FC-.....	131	12	2	0	145
Collina -FC-.....	715	45	2	0	762
Pianura -FC-.....	3.366	176	50	6	3.598
Valle del Tramazzo.....	64	3	1	0	68
Valle del Montone.....	133	12	1	0	146
Valle del Rabbi.....	58	5	0	0	63
Valle del Bidente.....	246	18	0	0	264
Valle del Savio.....	196	17	2	0	215
Valle Uso-Rubicone.....	149	2	0	0	151
Valle del Basso Rubicone.....	776	51	12	0	839
Grandi Centri -FC-.....	2.017	98	35	6	2.156
Comuni di Cintura -FC-.....	573	27	3	0	603
Comuni Marittimi -FC-.....	933	46	14	0	993
Comuni Termali.....	264	20	3	0	287
U.C. Romagna Forlivese.....	1.855	104	25	3	1.987
U.C. Valle del Savio.....	1.070	62	15	3	1.150
U.C. Rubicone Mare.....	1.287	67	14	0	1.368

Fonte: StockView - Infocamere

Elaborazione: SIMET - Camera di commercio della Romagna - Forlì-Cesena e Rimini

TAB. CS.02.05.01 - Unità locali delle imprese attive per tipologia di unità locale e territorio - F 41.1 - Sviluppo di progetti immobiliari  
Forlì-Cesena - Situazione al 31/12/2019

	Sedi	Unità locali con sede in provincia	Prime unità locali con sede fuori provincia	Altre unità locali	Totale
Bagno di Romagna.....	0	0	0	0	0
Bertinoro.....	0	0	0	0	0
Borghi.....	0	0	0	0	0
Castrocaro Terme e Terra del Sole.....	0	0	0	0	0
Cesena.....	29	1	1	0	31
Cesenatico.....	4	0	0	0	4
Civitella di Romagna.....	0	0	1	0	1
Dovadola.....	0	0	0	0	0
Forlì.....	33	3	0	0	36
Forlimpopoli.....	7	1	0	0	8
Galeata.....	0	0	0	0	0
Gambettola.....	2	0	0	0	2
Gatteo.....	0	0	0	0	0
Longiano.....	0	0	1	0	1
Meldola.....	3	0	0	0	3
Mercato Saraceno.....	1	0	0	0	1
Modigliana.....	0	0	0	0	0
Montiano.....	0	0	0	0	0
Portico e San Benedetto.....	0	0	0	0	0
Predappio.....	1	0	0	0	1
Premilcuore.....	0	0	0	0	0
Rocca San Casciano.....	0	0	0	0	0
Roncofreddo.....	0	0	0	0	0
San Mauro Pascoli.....	1	0	0	0	1
Santa Sofia.....	0	0	0	0	0
Sarsina.....	0	0	0	0	0
Savignano sul Rubicone.....	6	0	0	0	6
Sogliano al Rubicone.....	0	0	0	0	0
Tredozio.....	0	0	0	0	0
Verghereto.....	0	0	0	0	0
<b>Forlì-Cesena.....</b>	<b>87</b>	<b>5</b>	<b>3</b>	<b>0</b>	<b>95</b>
Comprensorio di Forlì.....	44	4	1	0	49
Comprensorio di Cesena.....	43	1	2	0	46
Montagna Forlivese.....	0	0	0	0	0
Collina Forlivese.....	4	0	1	0	5
Pianura Forlivese.....	40	4	0	0	44
Montagna Cesenate.....	0	0	0	0	0
Collina Cesenate.....	1	0	0	0	1
Pianura Cesenate.....	42	1	2	0	45
Montagna -FC-.....	0	0	0	0	0
Collina -FC-.....	5	0	1	0	6
Pianura -FC-.....	82	5	2	0	89
Valle del Tramazzo.....	0	0	0	0	0
Valle del Montone.....	0	0	0	0	0
Valle del Rabbi.....	1	0	0	0	1
Valle del Bidente.....	3	0	1	0	4
Valle del Savio.....	1	0	0	0	1
Valle Uso-Rubicone.....	0	0	0	0	0
Valle del Basso Rubicone.....	9	0	1	0	10
Grandi Centri -FC-.....	62	4	1	0	67
Comuni di Cintura -FC-.....	11	1	0	0	12
Comuni Marittimi -FC-.....	11	0	0	0	11
Comuni Termali.....	0	0	0	0	0
U.C. Romagna Forlivese.....	44	4	1	0	49
U.C. Valle del Savio.....	30	1	1	0	32
U.C. Rubicone Mare.....	13	0	1	0	14

Fonte: StockView - Infocamere

Elaborazione: SIMET - Camera di commercio della Romagna - Forlì-Cesena e Rimini

TAB. CS.02.05.02 - Unità locali delle imprese attive per tipologia di unità locale e territorio - F 41.2 - Costruzione di edifici residenziali e non residenziali  
Forlì-Cesena - Situazione al 31/12/2019

	Sedi	Unità locali con sede in provincia	Prime unità locali con sede fuori provincia	Altre unità locali	Totale
Bagno di Romagna.....	16	0	0	0	16
Bertinoro.....	24	2	2	0	28
Borghi.....	3	0	0	0	3
Castrocaro Terme e Terra del Sole.....	13	0	1	0	14
Cesena.....	290	15	7	1	313
Cesenatico.....	91	9	9	0	109
Civitella di Romagna.....	16	0	0	0	16
Dovadola.....	7	0	0	0	7
Forlì.....	337	19	27	2	385
Forlimpopoli.....	25	1	5	0	31
Galeata.....	5	2	0	0	7
Gambettola.....	45	2	2	0	49
Gatteo.....	12	2	2	0	16
Longiano.....	35	2	0	0	37
Meldola.....	41	2	1	0	44
Mercato Saraceno.....	34	1	2	0	37
Modigliana.....	16	0	0	0	16
Montiano.....	8	0	0	0	8
Portico e San Benedetto.....	3	0	0	0	3
Predappio.....	15	1	0	0	16
Premilcuore.....	1	0	0	0	1
Rocca San Casciano.....	6	0	0	0	6
Roncofreddo.....	6	0	0	0	6
San Mauro Pascoli.....	35	2	1	0	38
Santa Sofia.....	2	1	0	0	3
Sarsina.....	13	0	0	0	13
Savignano sul Rubicone.....	67	3	3	0	73
Sogliano al Rubicone.....	10	0	0	0	10
Tredozio.....	1	0	0	0	1
Verghereto.....	4	2	0	0	6
<b>Forlì-Cesena.....</b>	<b>1.181</b>	<b>66</b>	<b>62</b>	<b>3</b>	<b>1.312</b>
Comprensorio di Forlì.....	512	28	36	2	578
Comprensorio di Cesena.....	669	38	26	1	734
Montagna Forlivese.....	6	1	0	0	7
Collina Forlivese.....	120	5	2	0	127
Pianura Forlivese.....	386	22	34	2	444
Montagna Cesenate.....	20	2	0	0	22
Collina Cesenate.....	74	1	2	0	77
Pianura Cesenate.....	575	35	24	1	635
Montagna -FC-.....	26	3	0	0	29
Collina -FC-.....	194	6	4	0	204
Pianura -FC-.....	961	57	58	3	1.079
Valle del Tramazzo.....	17	0	0	0	17
Valle del Montone.....	29	0	1	0	30
Valle del Rabbi.....	16	1	0	0	17
Valle del Bidente.....	64	5	1	0	70
Valle del Savio.....	67	3	2	0	72
Valle Uso-Rubicone.....	27	0	0	0	27
Valle del Basso Rubicone.....	194	11	8	0	213
Grandi Centri -FC-.....	627	34	34	3	698
Comuni di Cintura -FC-.....	140	12	16	0	168
Comuni Marittimi -FC-.....	205	16	15	0	236
Comuni Termali.....	53	2	3	0	58
U.C. Romagna Forlivese.....	512	28	36	2	578
U.C. Valle del Savio.....	365	18	9	1	393
U.C. Rubicone Mare.....	304	20	17	0	341

Fonte: StockView - Infocamere

Elaborazione: SIMET - Camera di commercio della Romagna - Forlì-Cesena e Rimini

TAB. CS.02.05.03 - Unità locali delle imprese attive per tipologia di unità locale e territorio - F 42.1 - Costruzione di strade e ferrovie

Forlì-Cesena - Situazione al 31/12/2019

	Sedi	Unità locali con sede in provincia	Prime unità locali con sede fuori provincia	Altre unità locali	Totale
Bagno di Romagna.....	1	0	0	0	1
Bertinoro.....	0	0	0	0	0
Borghi.....	0	0	0	0	0
Castrocaro Terme e Terra del Sole.....	1	0	0	0	1
Cesena.....	4	1	0	0	5
Cesenatico.....	0	0	0	0	0
Civitella di Romagna.....	3	1	0	0	4
Dovadola.....	1	0	0	0	1
Forlì.....	12	0	0	1	13
Forlimpopoli.....	6	0	0	0	6
Galeata.....	1	0	0	0	1
Gambettola.....	0	0	0	0	0
Gatteo.....	0	0	0	0	0
Longiano.....	0	1	0	0	1
Meldola.....	1	0	0	0	1
Mercato Saraceno.....	3	1	1	1	6
Modigliana.....	1	0	0	0	1
Montiano.....	0	0	0	0	0
Portico e San Benedetto.....	0	0	0	0	0
Predappio.....	1	0	0	0	1
Premilcuore.....	0	0	0	0	0
Rocca San Casciano.....	1	0	0	0	1
Roncofreddo.....	1	0	0	0	1
San Mauro Pascoli.....	0	0	0	0	0
Santa Sofia.....	3	1	0	0	4
Sarsina.....	0	0	0	0	0
Savignano sul Rubicone.....	0	0	1	0	1
Sogliano al Rubicone.....	0	2	0	0	2
Tredozio.....	0	0	0	0	0
Verghereto.....	0	0	0	0	0
<b>Forlì-Cesena.....</b>	<b>40</b>	<b>7</b>	<b>2</b>	<b>2</b>	<b>51</b>
Comprensorio di Forlì.....	31	2	0	1	34
Comprensorio di Cesena.....	9	5	2	1	17
Montagna Forlivese.....	3	1	0	0	4
Collina Forlivese.....	10	1	0	0	11
Pianura Forlivese.....	18	0	0	1	19
Montagna Cesenate.....	1	0	0	0	1
Collina Cesenate.....	4	3	1	1	9
Pianura Cesenate.....	4	2	1	0	7
Montagna -FC-.....	4	1	0	0	5
Collina -FC-.....	14	4	1	1	20
Pianura -FC-.....	22	2	1	1	26
Valle del Tramazzo.....	1	0	0	0	1
Valle del Montone.....	3	0	0	0	3
Valle del Rabbi.....	1	0	0	0	1
Valle del Bidente.....	8	2	0	0	10
Valle del Savio.....	4	1	1	1	7
Valle Uso-Rubicone.....	1	2	0	0	3
Valle del Basso Rubicone.....	0	1	1	0	2
Grandi Centri -FC-.....	16	1	0	1	18
Comuni di Cintura -FC-.....	6	0	0	0	6
Comuni Marittimi -FC-.....	0	0	1	0	1
Comuni Termali.....	2	0	0	0	2
U.C. Romagna Forlivese.....	31	2	0	1	34
U.C. Valle del Savio.....	8	2	1	1	12
U.C. Rubicone Mare.....	1	3	1	0	5

Fonte: StockView - Infocamere

Elaborazione: SIMET - Camera di commercio della Romagna - Forlì-Cesena e Rimini

TAB. CS.02.05.04 - Unità locali delle imprese attive per tipologia di unità locale e territorio - F 42.2 - Costruzione di opere di pubblica utilità  
Forlì-Cesena - Situazione al 31/12/2019

	Unità locali con Sedi	Unità locali con sede in provincia	Prime unità locali con sede fuori provincia	Altre unità locali	Totale
Bagno di Romagna.....	0	0	0	0	0
Bertinoro.....	2	1	0	0	3
Borghi.....	0	0	0	0	0
Castrocaro Terme e Terra del Sole.....	0	0	0	0	0
Cesena.....	6	2	3	0	11
Cesenatico.....	0	0	0	0	0
Civitella di Romagna.....	0	0	0	0	0
Dovadola.....	0	0	0	0	0
Forlì.....	9	0	0	0	9
Forlimpopoli.....	0	0	0	0	0
Galeata.....	0	0	0	0	0
Gambettola.....	1	0	0	0	1
Gatteo.....	0	0	0	0	0
Longiano.....	0	0	0	0	0
Meldola.....	0	0	0	0	0
Mercato Saraceno.....	0	0	0	0	0
Modigliana.....	0	0	0	0	0
Montiano.....	0	0	0	0	0
Portico e San Benedetto.....	0	0	0	0	0
Predappio.....	0	0	0	0	0
Premilcuore.....	0	0	0	0	0
Rocca San Casciano.....	0	0	0	0	0
Roncofreddo.....	0	0	0	0	0
San Mauro Pascoli.....	0	0	0	0	0
Santa Sofia.....	0	0	0	0	0
Sarsina.....	0	0	0	0	0
Savignano sul Rubicone.....	0	0	0	0	0
Sogliano al Rubicone.....	0	0	0	0	0
Tredozio.....	0	0	0	0	0
Verghereto.....	0	0	0	0	0
<b>Forlì-Cesena.....</b>	<b>18</b>	<b>3</b>	<b>3</b>	<b>0</b>	<b>24</b>
Comprensorio di Forlì.....	11	1	0	0	12
Comprensorio di Cesena.....	7	2	3	0	12
Montagna Forlivese.....	0	0	0	0	0
Collina Forlivese.....	0	0	0	0	0
Pianura Forlivese.....	11	1	0	0	12
Montagna Cesenate.....	0	0	0	0	0
Collina Cesenate.....	0	0	0	0	0
Pianura Cesenate.....	7	2	3	0	12
Montagna -FC-.....	0	0	0	0	0
Collina -FC-.....	0	0	0	0	0
Pianura -FC-.....	18	3	3	0	24
Valle del Tramazzo.....	0	0	0	0	0
Valle del Montone.....	0	0	0	0	0
Valle del Rabbi.....	0	0	0	0	0
Valle del Bidente.....	0	0	0	0	0
Valle del Savio.....	0	0	0	0	0
Valle Uso-Rubicone.....	0	0	0	0	0
Valle del Basso Rubicone.....	1	0	0	0	1
Grandi Centri -FC-.....	15	2	3	0	20
Comuni di Cintura -FC-.....	2	1	0	0	3
Comuni Marittimi -FC-.....	0	0	0	0	0
Comuni Termali.....	2	1	0	0	3
U.C. Romagna Forlivese.....	11	1	0	0	12
U.C. Valle del Savio.....	6	2	3	0	11
U.C. Rubicone Mare.....	1	0	0	0	1

Fonte: StockView - Infocamere

Elaborazione: SIMET - Camera di commercio della Romagna - Forlì-Cesena e Rimini

TAB. CS.02.05.05 - Unità locali delle imprese attive per tipologia di unità locale e territorio - F 42.9 - Costruzione di altre opere di ingegneria civile  
Forlì-Cesena - Situazione al 31/12/2019

	Unità locali con Sedi	Unità locali con sede in provincia	Prime unità locali con sede fuori provincia	Altre unità locali	Totale
Bagno di Romagna.....	0	0	0	0	0
Bertinoro.....	0	0	0	0	0
Borghi.....	0	0	0	0	0
Castrocaro Terme e Terra del Sole.....	0	0	0	0	0
Cesena.....	5	1	0	0	6
Cesenatico.....	1	0	0	0	1
Civitella di Romagna.....	0	0	0	0	0
Dovadola.....	0	0	0	0	0
Forlì.....	3	1	0	0	4
Forlimpopoli.....	0	0	0	0	0
Galeata.....	0	0	0	0	0
Gambettola.....	0	0	0	0	0
Gatteo.....	0	0	0	0	0
Longiano.....	0	0	0	0	0
Meldola.....	0	0	0	0	0
Mercato Saraceno.....	0	0	0	0	0
Modigliana.....	0	0	0	0	0
Montiano.....	0	0	0	0	0
Portico e San Benedetto.....	0	0	0	0	0
Predappio.....	0	0	0	0	0
Premilcuore.....	0	0	0	0	0
Rocca San Casciano.....	0	0	0	0	0
Roncofreddo.....	1	0	0	0	1
San Mauro Pascoli.....	0	0	0	0	0
Santa Sofia.....	0	0	0	0	0
Sarsina.....	0	0	0	0	0
Savignano sul Rubicone.....	2	0	0	0	2
Sogliano al Rubicone.....	0	0	0	0	0
Tredozio.....	0	0	0	0	0
Verghereto.....	0	0	0	0	0
<b>Forlì-Cesena.....</b>	<b>12</b>	<b>2</b>	<b>0</b>	<b>0</b>	<b>14</b>
Comprensorio di Forlì.....	3	1	0	0	4
Comprensorio di Cesena.....	9	1	0	0	10
Montagna Forlivese.....	0	0	0	0	0
Collina Forlivese.....	0	0	0	0	0
Pianura Forlivese.....	3	1	0	0	4
Montagna Cesenate.....	0	0	0	0	0
Collina Cesenate.....	1	0	0	0	1
Pianura Cesenate.....	8	1	0	0	9
Montagna -FC-.....	0	0	0	0	0
Collina -FC-.....	1	0	0	0	1
Pianura -FC-.....	11	2	0	0	13
Valle del Tramazzo.....	0	0	0	0	0
Valle del Montone.....	0	0	0	0	0
Valle del Rabbi.....	0	0	0	0	0
Valle del Bidente.....	0	0	0	0	0
Valle del Savio.....	0	0	0	0	0
Valle Uso-Rubicone.....	1	0	0	0	1
Valle del Basso Rubicone.....	2	0	0	0	2
Grandi Centri -FC-.....	8	2	0	0	10
Comuni di Cintura -FC-.....	1	0	0	0	1
Comuni Marittimi -FC-.....	3	0	0	0	3
Comuni Termali.....	0	0	0	0	0
U.C. Romagna Forlivese.....	3	1	0	0	4
U.C. Valle del Savio.....	5	1	0	0	6
U.C. Rubicone Mare.....	4	0	0	0	4

Fonte: StockView - Infocamere

Elaborazione: SIMET - Camera di commercio della Romagna - Forlì-Cesena e Rimini



TAB. CS.02.05.06 - Unità locali delle imprese attive per tipologia di unità locale e territorio - F 43.1 - Demolizione e preparazione del cantiere edile  
Forlì-Cesena - Situazione al 31/12/2019

	Sedi	Unità locali con sede in provincia	Prime unità locali con sede fuori provincia	Altre unità locali	Totale
Bagno di Romagna.....	6	2	0	0	8
Bertinoro.....	8	0	1	0	9
Borghi.....	6	0	0	0	6
Castrocaro Terme e Terra del Sole.....	4	2	0	0	6
Cesena.....	15	4	0	0	19
Cesenatico.....	5	1	0	0	6
Civitella di Romagna.....	3	0	0	0	3
Dovadola.....	1	0	0	0	1
Forlì.....	20	1	1	0	22
Forlimpopoli.....	7	0	0	0	7
Galeata.....	1	1	0	0	2
Gambettola.....	3	0	0	0	3
Gatteo.....	0	0	0	0	0
Longiano.....	3	1	0	0	4
Meldola.....	3	1	0	0	4
Mercato Saraceno.....	10	2	0	0	12
Modigliana.....	0	0	0	0	0
Montiano.....	1	0	0	0	1
Portico e San Benedetto.....	0	0	0	0	0
Predappio.....	1	0	0	0	1
Premilcuore.....	1	0	0	0	1
Rocca San Casciano.....	2	0	0	0	2
Roncofreddo.....	6	0	0	0	6
San Mauro Pascoli.....	0	0	0	0	0
Santa Sofia.....	2	1	0	0	3
Sarsina.....	1	0	0	0	1
Savignano sul Rubicone.....	1	0	0	0	1
Sogliano al Rubicone.....	4	0	0	0	4
Tredozio.....	2	0	0	0	2
Verghereto.....	6	2	0	0	8
<b>Forlì-Cesena.....</b>	<b>122</b>	<b>18</b>	<b>2</b>	<b>0</b>	<b>142</b>
Comprensorio di Forlì.....	55	6	2	0	63
Comprensorio di Cesena.....	67	12	0	0	79
Montagna Forlivese.....	3	1	0	0	4
Collina Forlivese.....	17	4	0	0	21
Pianura Forlivese.....	35	1	2	0	38
Montagna Cesenate.....	12	4	0	0	16
Collina Cesenate.....	28	2	0	0	30
Pianura Cesenate.....	27	6	0	0	33
Montagna -FC-.....	15	5	0	0	20
Collina -FC-.....	45	6	0	0	51
Pianura -FC-.....	62	7	2	0	71
Valle del Tramazzo.....	2	0	0	0	2
Valle del Montone.....	7	2	0	0	9
Valle del Rabbi.....	2	0	0	0	2
Valle del Bidente.....	9	3	0	0	12
Valle del Savio.....	23	6	0	0	29
Valle Uso-Rubicone.....	17	0	0	0	17
Valle del Basso Rubicone.....	7	1	0	0	8
Grandi Centri -FC-.....	35	5	1	0	41
Comuni di Cintura -FC-.....	20	1	1	0	22
Comuni Marittimi -FC-.....	6	1	0	0	7
Comuni Termali.....	18	4	1	0	23
U.C. Romagna Forlivese.....	55	6	2	0	63
U.C. Valle del Savio.....	39	10	0	0	49
U.C. Rubicone Mare.....	28	2	0	0	30

Fonte: StockView - Infocamere

Elaborazione: SIMET - Camera di commercio della Romagna - Forlì-Cesena e Rimini

TAB. CS.02.05.07 - Unità locali delle imprese attive per tipologia di unità locale e territorio - F 43.2 - Installazione di impianti elettrici, idraulici ed altri lavori di costruzione e installazione  
Forlì-Cesena - Situazione al 31/12/2019

	Sedi	Unità locali con sede in provincia	Prime unità locali con sede fuori provincia	Altre unità locali	Totale
Bagno di Romagna.....	24	2	0	0	26
Bertinoro.....	28	3	0	0	31
Borghi.....	9	0	0	0	9
Castrocaro Terme e Terra del Sole.....	21	5	0	0	26
Cesena.....	289	16	8	3	316
Cesenatico.....	95	6	2	0	103
Civitella di Romagna.....	6	0	0	0	6
Dovadola.....	5	0	0	0	5
Forlì.....	316	35	16	3	370
Forlimpopoli.....	27	4	0	0	31
Galeata.....	4	1	0	0	5
Gambettola.....	34	6	0	0	40
Gatteo.....	38	4	1	0	43
Longiano.....	22	1	0	0	23
Meldola.....	28	3	0	0	31
Mercato Saraceno.....	22	1	0	0	23
Modigliana.....	14	2	1	0	17
Montiano.....	3	0	0	0	3
Portico e San Benedetto.....	4	2	0	0	6
Predappio.....	27	3	0	0	30
Premilcuore.....	3	0	0	0	3
Rocca San Casciano.....	3	0	0	0	3
Roncofreddo.....	13	2	0	0	15
San Mauro Pascoli.....	27	1	5	0	33
Santa Sofia.....	10	1	0	0	11
Sarsina.....	8	1	0	0	9
Savignano sul Rubicone.....	42	7	0	0	49
Sogliano al Rubicone.....	12	0	0	0	12
Tredozio.....	3	0	0	0	3
Verghereto.....	6	0	0	0	6
<b>Forlì-Cesena.....</b>	<b>1.143</b>	<b>106</b>	<b>33</b>	<b>6</b>	<b>1.288</b>
Comprensorio di Forlì.....	499	59	17	3	578
Comprensorio di Cesena.....	644	47	16	3	710
Montagna Forlivese.....	17	3	0	0	20
Collina Forlivese.....	111	14	1	0	126
Pianura Forlivese.....	371	42	16	3	432
Montagna Cesenate.....	30	2	0	0	32
Collina Cesenate.....	67	4	0	0	71
Pianura Cesenate.....	547	41	16	3	607
Montagna -FC-.....	47	5	0	0	52
Collina -FC-.....	178	18	1	0	197
Pianura -FC-.....	918	83	32	6	1.039
Valle del Tramazzo.....	17	2	1	0	20
Valle del Montone.....	33	7	0	0	40
Valle del Rabbi.....	30	3	0	0	33
Valle del Bidente.....	48	5	0	0	53
Valle del Savio.....	60	4	0	0	64
Valle Uso-Rubicone.....	37	2	0	0	39
Valle del Basso Rubicone.....	163	19	6	0	188
Grandi Centri -FC-.....	605	51	24	6	686
Comuni di Cintura -FC-.....	150	13	2	0	165
Comuni Marittimi -FC-.....	202	18	8	0	228
Comuni Termali.....	73	10	0	0	83
U.C. Romagna Forlivese.....	499	59	17	3	578
U.C. Valle del Savio.....	352	20	8	3	383
U.C. Rubicone Mare.....	292	27	8	0	327

Fonte: StockView - Infocamere

Elaborazione: SIMET - Camera di commercio della Romagna - Forlì-Cesena e Rimini

TAB. CS.02.05.08 - Unità locali delle imprese attive per tipologia di unità locale e territorio - F 43.3 -  
 Completamento e finitura di edifici  
 Forlì-Cesena - Situazione al 31/12/2019

	Sedi	Unità locali con sede in provincia	Prime unità locali con sede fuori provincia	Altre unità locali	Totale
Bagno di Romagna.....	42	2	1	0	45
Bertinoro.....	58	2	0	0	60
Borghi.....	30	0	0	0	30
Castrocaro Terme e Terra del Sole.....	61	0	1	0	62
Cesena.....	500	20	4	0	524
Cesenatico.....	255	7	0	0	262
Civitella di Romagna.....	52	3	0	0	55
Dovadola.....	12	0	0	0	12
Forlì.....	762	14	4	0	780
Forlimpopoli.....	53	1	0	0	54
Galeata.....	19	1	0	0	20
Gambettola.....	87	3	0	0	90
Gatteo.....	113	1	0	0	114
Longiano.....	54	5	0	0	59
Meldola.....	97	4	0	0	101
Mercato Saraceno.....	34	0	0	0	34
Modigliana.....	35	1	0	0	36
Montiano.....	13	0	0	0	13
Portico e San Benedetto.....	6	0	0	0	6
Predappio.....	23	2	0	0	25
Premilcuore.....	1	0	0	0	1
Rocca San Casciano.....	9	1	0	0	10
Roncofreddo.....	23	0	0	0	23
San Mauro Pascoli.....	116	6	1	0	123
Santa Sofia.....	9	0	0	0	9
Sarsina.....	17	2	0	0	19
Savignano sul Rubicone.....	180	7	4	0	191
Sogliano al Rubicone.....	27	0	0	0	27
Tredozio.....	7	0	0	0	7
Verghereto.....	7	0	1	0	8
<b>Forlì-Cesena.....</b>	<b>2.702</b>	<b>82</b>	<b>16</b>	<b>0</b>	<b>2.800</b>
Comprensorio di Forlì.....	1.204	29	5	0	1.238
Comprensorio di Cesena.....	1.498	53	11	0	1.562
Montagna Forlivese.....	16	0	0	0	16
Collina Forlivese.....	315	12	1	0	328
Pianura Forlivese.....	873	17	4	0	894
Montagna Cesenate.....	49	2	2	0	53
Collina Cesenate.....	144	2	0	0	146
Pianura Cesenate.....	1.305	49	9	0	1.363
Montagna -FC-.....	65	2	2	0	69
Collina -FC-.....	459	14	1	0	474
Pianura -FC-.....	2.178	66	13	0	2.257
Valle del Tramazzo.....	42	1	0	0	43
Valle del Montone.....	88	1	1	0	90
Valle del Rabbi.....	24	2	0	0	26
Valle del Bidente.....	177	8	0	0	185
Valle del Savio.....	100	4	2	0	106
Valle Uso-Rubicone.....	93	0	0	0	93
Valle del Basso Rubicone.....	550	22	5	0	577
Grandi Centri -FC-.....	1.262	34	8	0	1.304
Comuni di Cintura -FC-.....	366	10	0	0	376
Comuni Marittimi -FC-.....	664	21	5	0	690
Comuni Termali.....	161	4	2	0	167
U.C. Romagna Forlivese.....	1.204	29	5	0	1.238
U.C. Valle del Savio.....	613	24	6	0	643
U.C. Rubicone Mare.....	885	29	5	0	919

Fonte: StockView - Infocamere

Elaborazione: SIMET - Camera di commercio della Romagna - Forlì-Cesena e Rimini

TAB. CS.02.05.09 - Unità locali delle imprese attive per tipologia di unità locale e territorio - F 43.9 - Altri lavori specializzati di costruzione  
Forlì-Cesena - Situazione al 31/12/2019

	Sedi	Unità locali con sede in provincia	Prime unità locali con sede fuori provincia	Altre unità locali	Totale
Bagno di Romagna.....	3	0	0	0	3
Bertinoro.....	5	0	0	0	5
Borghi.....	0	0	0	0	0
Castrocaro Terme e Terra del Sole.....	4	2	0	0	6
Cesena.....	53	5	1	0	59
Cesenatico.....	24	0	0	0	24
Civitella di Romagna.....	0	0	0	0	0
Dovadola.....	1	0	0	0	1
Forlì.....	62	3	1	0	66
Forlimpopoli.....	8	3	0	0	11
Galeata.....	2	1	0	0	3
Gambettola.....	12	3	0	0	15
Gatteo.....	7	0	0	0	7
Longiano.....	7	0	0	0	7
Meldola.....	9	1	0	0	10
Mercato Saraceno.....	6	1	0	0	7
Modigliana.....	2	0	0	0	2
Montiano.....	0	0	0	0	0
Portico e San Benedetto.....	0	0	0	0	0
Predappio.....	2	0	0	0	2
Premilcuore.....	0	0	0	0	0
Rocca San Casciano.....	0	0	0	0	0
Roncofreddo.....	1	0	0	0	1
San Mauro Pascoli.....	10	2	1	0	13
Santa Sofia.....	1	0	0	0	1
Sarsina.....	4	2	0	0	6
Savignano sul Rubicone.....	20	4	0	0	24
Sogliano al Rubicone.....	1	0	0	0	1
Tredozio.....	1	0	0	0	1
Verghereto.....	0	0	0	0	0
<b>Forlì-Cesena.....</b>	<b>245</b>	<b>27</b>	<b>3</b>	<b>0</b>	<b>275</b>
Comprensorio di Forlì.....	97	10	1	0	108
Comprensorio di Cesena.....	148	17	2	0	167
Montagna Forlivese.....	1	0	0	0	1
Collina Forlivese.....	21	4	0	0	25
Pianura Forlivese.....	75	6	1	0	82
Montagna Cesenate.....	3	0	0	0	3
Collina Cesenate.....	12	3	0	0	15
Pianura Cesenate.....	133	14	2	0	149
Montagna -FC-.....	4	0	0	0	4
Collina -FC-.....	33	7	0	0	40
Pianura -FC-.....	208	20	3	0	231
Valle del Tramazzo.....	3	0	0	0	3
Valle del Montone.....	5	2	0	0	7
Valle del Rabbi.....	2	0	0	0	2
Valle del Bidente.....	12	2	0	0	14
Valle del Savio.....	13	3	0	0	16
Valle Uso-Rubicone.....	2	0	0	0	2
Valle del Basso Rubicone.....	56	9	1	0	66
Grandi Centri -FC-.....	115	8	2	0	125
Comuni di Cintura -FC-.....	37	3	0	0	40
Comuni Marittimi -FC-.....	61	6	1	0	68
Comuni Termali.....	12	2	0	0	14
U.C. Romagna Forlivese.....	97	10	1	0	108
U.C. Valle del Savio.....	66	8	1	0	75
U.C. Rubicone Mare.....	82	9	1	0	92

Fonte: StockView - Infocamere

Elaborazione: SIMET - Camera di commercio della Romagna - Forlì-Cesena e Rimini

Imprese attive per classe di addetti

---

TAB. CS.03.01 - Imprese attive per classe di addetti e divisione Ateco - F - Costruzioni  
 Forlì-Cesena - Situazione al 31/12/2019

	0 addetti	1 addetto	2 - 9 addetti	10 - 19 addetti	20 - 49 addetti	50 - 99 addetti	100 - 249 addetti	più di 250 addetti	Totale
F 41 - Costruzione di edifici.....	295	586	351	26	11	0	1	0	1.270
F 42 - Ingegneria civile.....	16	22	14	7	8	1	3	0	71
F 43 - Lavori di costruzione.. ..	181	2.945	960	84	35	3	3	1	4.212
<b>F - Costruzioni.....</b>	<b>492</b>	<b>3.553</b>	<b>1.325</b>	<b>117</b>	<b>54</b>	<b>4</b>	<b>7</b>	<b>1</b>	<b>5.553</b>

Fonte: StockView - Infocamere

Elaborazione: SIMET - Camera di commercio della Romagna - Forlì-Cesena e Rimini

TAB. CS.03.02 - Imprese attive per classe di addetti e gruppo Ateco - F - Costruzioni  
Forlì-Cesena - Situazione al 31/12/2019

	0 addetti	1 addetto	2 - 9 addetti	10 - 19 addetti	20 - 49 addetti	50 - 99 addetti	100 - 249 addetti	più di 250 addetti	Totale
F 41.0 - Costruzione di edifici.....	0	1	1	0	0	0	0	0	2
F 41.1 - Sviluppo di progett.. .....	43	29	13	0	1	0	1	0	87
F 41.2 - Costruzione di edif.. .....	252	556	337	26	10	0	0	0	1.181
F 42.0 - Ingegneria civile.....	0	1	0	0	0	0	0	0	1
F 42.1 - Costruzione di stra.. .....	8	13	7	5	6	0	1	0	40
F 42.2 - Costruzione di oper.. .....	3	5	5	1	2	0	2	0	18
F 42.9 - Costruzione di altr.. .....	5	3	2	1	0	1	0	0	12
F 43.0 - Lavori di costruzio.. .....	0	0	0	0	0	0	0	0	0
F 43.1 - Demolizione e prepa.. .....	7	52	57	4	1	1	0	0	122
F 43.2 - Installazione di im.. .....	40	618	409	46	27	0	3	0	1.143
F 43.3 - Completamento e fin.. .....	121	2.147	407	21	4	2	0	0	2.702
F 43.9 - Altri lavori specia.. .....	13	128	87	13	3	0	0	1	245
<b>F - Costruzioni.....</b>	<b>492</b>	<b>3.553</b>	<b>1.325</b>	<b>117</b>	<b>54</b>	<b>4</b>	<b>7</b>	<b>1</b>	<b>5.553</b>

Fonte: StockView - Infocamere

Elaborazione: SIMET - Camera di commercio della Romagna - Forlì-Cesena e Rimini

TAB. CS.03.03 - Imprese attive per classe di addetti e territorio - F - Costruzioni  
Forlì-Cesena - Situazione al 31/12/2019

	0 addetti	1 addetto	2 - 9 addetti	10 - 19 addetti	20 - 49 addetti	50 - 99 addetti	100 - 249 addetti	più di 250 addetti	Totale
Bagno di Romagna.....	5	54	29	3	1	0	0	0	92
Bertinoro.....	9	92	21	2	0	0	1	0	125
Borghi.....	1	38	8	0	1	0	0	0	48
Castrocaro Terme e Terra del.....	5	76	18	4	1	0	0	0	104
Cesena.....	146	716	288	29	8	1	3	1	1.192
Cesenatico.....	32	323	110	8	0	2	0	0	475
Civitella di Romagna.....	5	59	15	1	0	0	0	0	80
Dovadola.....	2	19	6	0	0	0	0	0	27
Forlì.....	173	979	334	39	27	1	2	0	1.555
Forlimpopoli.....	15	74	35	6	3	0	0	0	133
Galeata.....	0	21	9	1	1	0	0	0	32
Gambettola.....	8	116	56	3	1	0	0	0	184
Gatteo.....	5	115	47	0	3	0	0	0	170
Longiano.....	5	80	35	1	0	0	0	0	121
Meldola.....	6	145	30	1	0	0	0	0	182
Mercato Saraceno.....	12	59	30	6	2	0	1	0	110
Modigliana.....	3	50	15	0	0	0	0	0	68
Montiano.....	0	17	7	1	0	0	0	0	25
Portico e San Benedetto.....	1	10	2	0	0	0	0	0	13
Predappio.....	1	41	27	0	2	0	0	0	71
Premilcuore.....	0	5	1	0	0	0	0	0	6
Rocca San Casciano.....	0	19	2	0	0	0	0	0	21
Roncofreddo.....	3	33	14	0	1	0	0	0	51
San Mauro Pascoli.....	10	123	56	0	0	0	0	0	189
Santa Sofia.....	0	18	6	2	1	0	0	0	27
Sarsina.....	2	23	17	1	0	0	0	0	43
Savignano sul Rubicone.....	36	193	80	8	1	0	0	0	318
Sogliano al Rubicone.....	5	33	15	1	0	0	0	0	54
Treozio.....	1	11	2	0	0	0	0	0	14
Verghereto.....	1	11	10	0	1	0	0	0	23
<b>Forlì-Cesena.....</b>	<b>492</b>	<b>3.553</b>	<b>1.325</b>	<b>117</b>	<b>54</b>	<b>4</b>	<b>7</b>	<b>1</b>	<b>5.553</b>
Comprensorio di Forlì.....	221	1.619	523	56	35	1	3	0	2.458
Comprensorio di Cesena.....	271	1.934	802	61	19	3	4	1	3.095
Montagna Forlivese.....	1	33	9	2	1	0	0	0	46
Collina Forlivese.....	23	441	124	7	4	0	0	0	599
Pianura Forlivese.....	197	1.145	390	47	30	1	3	0	1.813
Montagna Cesenate.....	6	65	39	3	2	0	0	0	115
Collina Cesenate.....	23	203	91	9	4	0	1	0	331
Pianura Cesenate.....	242	1.666	672	49	13	3	3	1	2.649
Montagna -FC-.....	7	98	48	5	3	0	0	0	161
Collina -FC-.....	46	644	215	16	8	0	1	0	930
Pianura -FC-.....	439	2.811	1.062	96	43	4	6	1	4.462
Valle del Tramazzo.....	4	61	17	0	0	0	0	0	82
Valle del Montone.....	8	124	28	4	1	0	0	0	165
Valle del Rabbi.....	1	46	28	0	2	0	0	0	77
Valle del Bidente.....	11	243	60	5	2	0	0	0	321
Valle del Savio.....	20	147	86	10	4	0	1	0	268
Valle Uso-Rubicone.....	9	121	44	2	2	0	0	0	178
Valle del Basso Rubicone.....	64	627	274	12	5	0	0	0	982
Grandi Centri -FC-.....	319	1.695	622	68	35	2	5	1	2.747
Comuni di Cintura -FC-.....	56	489	166	16	3	2	1	0	733
Comuni Marittimi -FC-.....	83	754	293	16	4	2	0	0	1.152
Comuni Termali.....	19	222	68	9	2	0	1	0	321
U.C. Romagna Forlivese.....	221	1.619	523	56	35	1	3	0	2.458
U.C. Valle del Savio.....	166	880	381	40	12	1	4	1	1.485
U.C. Rubicone Mare.....	105	1.054	421	21	7	2	0	0	1.610

Fonte: StockView - Infocamere

Elaborazione: SIMET - Camera di commercio della Romagna - Forlì-Cesena e Rimini



TAB. CS.03.04.01 - Imprese attive per classe di addetti e territorio - F 41 - Costruzione di edifici  
Forlì-Cesena - Situazione al 31/12/2019

	0 addetti	1 addetto	2 - 9 addetti	10 - 19 addetti	20 - 49 addetti	50 - 99 addetti	100 - 249 addetti	più di 250 addetti	Totale
Bagno di Romagna.....	4	6	5	0	1	0	0	0	16
Bertinoro.....	5	10	8	1	0	0	0	0	24
Borghi.....	1	2	0	0	0	0	0	0	3
Castrocaro Terme e Terra del.....	2	5	5	1	0	0	0	0	13
Cesena.....	94	134	84	6	1	0	0	0	319
Cesenatico.....	24	40	27	4	0	0	0	0	95
Civitella di Romagna.....	4	6	5	1	0	0	0	0	16
Dovadola.....	0	5	2	0	0	0	0	0	7
Forlì.....	95	178	84	7	6	0	1	0	371
Forlimpopoli.....	9	13	10	0	0	0	0	0	32
Galeata.....	0	3	2	0	0	0	0	0	5
Gambettola.....	5	25	17	0	0	0	0	0	47
Gatteo.....	2	6	4	0	0	0	0	0	12
Longiano.....	4	18	13	0	0	0	0	0	35
Meldola.....	4	34	6	0	0	0	0	0	44
Mercato Saraceno.....	9	13	10	2	1	0	0	0	35
Modigliana.....	1	6	9	0	0	0	0	0	16
Montiano.....	0	4	3	1	0	0	0	0	8
Portico e San Benedetto.....	1	2	0	0	0	0	0	0	3
Predappio.....	1	5	11	0	0	0	0	0	17
Premilcuore.....	0	1	0	0	0	0	0	0	1
Rocca San Casciano.....	0	5	1	0	0	0	0	0	6
Roncofreddo.....	0	3	2	0	1	0	0	0	6
San Mauro Pascoli.....	5	17	14	0	0	0	0	0	36
Santa Sofia.....	0	1	0	1	0	0	0	0	2
Sarsina.....	1	6	6	0	0	0	0	0	13
Savignano sul Rubicone.....	20	32	18	2	1	0	0	0	73
Sogliano al Rubicone.....	4	4	2	0	0	0	0	0	10
Tredozio.....	0	1	0	0	0	0	0	0	1
Verghereto.....	0	1	3	0	0	0	0	0	4
<b>Forlì-Cesena.....</b>	<b>295</b>	<b>586</b>	<b>351</b>	<b>26</b>	<b>11</b>	<b>0</b>	<b>1</b>	<b>0</b>	<b>1.270</b>
Comprensorio di Forlì.....	122	275	143	11	6	0	1	0	558
Comprensorio di Cesena.....	173	311	208	15	5	0	0	0	712
Montagna Forlivese.....	1	4	0	1	0	0	0	0	6
Collina Forlivese.....	12	70	41	2	0	0	0	0	125
Pianura Forlivese.....	109	201	102	8	6	0	1	0	427
Montagna Cesenate.....	4	7	8	0	1	0	0	0	20
Collina Cesenate.....	15	32	23	3	2	0	0	0	75
Pianura Cesenate.....	154	272	177	12	2	0	0	0	617
Montagna -FC-.....	5	11	8	1	1	0	0	0	26
Collina -FC-.....	27	102	64	5	2	0	0	0	200
Pianura -FC-.....	263	473	279	20	8	0	1	0	1.044
Valle del Tramazzo.....	1	7	9	0	0	0	0	0	17
Valle del Montone.....	3	17	8	1	0	0	0	0	29
Valle del Rabbi.....	1	6	11	0	0	0	0	0	18
Valle del Bidente.....	8	44	13	2	0	0	0	0	67
Valle del Savio.....	14	26	24	2	2	0	0	0	68
Valle Uso-Rubicone.....	5	13	7	1	1	0	0	0	27
Valle del Basso Rubicone.....	36	98	66	2	1	0	0	0	203
Grandi Centri -FC-.....	189	312	168	13	7	0	1	0	690
Comuni di Cintura -FC-.....	38	63	45	5	0	0	0	0	151
Comuni Marittimi -FC-.....	51	95	63	6	1	0	0	0	216
Comuni Termali.....	11	21	18	2	1	0	0	0	53
U.C. Romagna Forlivese.....	122	275	143	11	6	0	1	0	558
U.C. Valle del Savio.....	108	164	111	9	3	0	0	0	395
U.C. Rubicone Mare.....	65	147	97	6	2	0	0	0	317

Fonte: StockView - Infocamere

Elaborazione: SIMET - Camera di commercio della Romagna - Forlì-Cesena e Rimini

TAB. CS.03.04.02 - Imprese attive per classe di addetti e territorio - F 42 - Ingegneria civile  
Forlì-Cesena - Situazione al 31/12/2019

	0 addetti	1 addetto	2 - 9 addetti	10 - 19 addetti	20 - 49 addetti	50 - 99 addetti	100 - 249 addetti	più di 250 addetti	Totale
Bagno di Romagna.....	1	0	0	0	0	0	0	0	1
Bertinoro.....	0	0	0	1	0	0	1	0	2
Borghi.....	0	0	0	0	0	0	0	0	0
Castrocaro Terme e Terra del.....	0	0	0	0	1	0	0	0	1
Cesena.....	3	6	4	0	2	0	1	0	16
Cesenatico.....	0	0	0	0	0	1	0	0	1
Civitella di Romagna.....	0	3	0	0	0	0	0	0	3
Dovadola.....	1	0	0	0	0	0	0	0	1
Forlì.....	8	6	5	2	2	0	1	0	24
Forlimpopoli.....	1	0	2	2	1	0	0	0	6
Galeata.....	0	0	0	0	1	0	0	0	1
Gambettola.....	0	1	0	0	0	0	0	0	1
Gatteo.....	0	0	0	0	0	0	0	0	0
Longiano.....	0	0	0	0	0	0	0	0	0
Meldola.....	0	1	0	0	0	0	0	0	1
Mercato Saraceno.....	0	0	1	2	0	0	0	0	3
Modigliana.....	0	1	0	0	0	0	0	0	1
Montiano.....	0	0	0	0	0	0	0	0	0
Portico e San Benedetto.....	0	0	0	0	0	0	0	0	0
Predappio.....	0	0	1	0	0	0	0	0	1
Premilcuore.....	0	0	0	0	0	0	0	0	0
Rocca San Casciano.....	0	1	0	0	0	0	0	0	1
Roncofreddo.....	0	1	1	0	0	0	0	0	2
San Mauro Pascoli.....	0	0	0	0	0	0	0	0	0
Santa Sofia.....	0	2	0	0	1	0	0	0	3
Sarsina.....	0	0	0	0	0	0	0	0	0
Savignano sul Rubicone.....	2	0	0	0	0	0	0	0	2
Sogliano al Rubicone.....	0	0	0	0	0	0	0	0	0
Tredozio.....	0	0	0	0	0	0	0	0	0
Verghereto.....	0	0	0	0	0	0	0	0	0
<b>Forlì-Cesena.....</b>	<b>16</b>	<b>22</b>	<b>14</b>	<b>7</b>	<b>8</b>	<b>1</b>	<b>3</b>	<b>0</b>	<b>71</b>
Comprensorio di Forlì.....	10	14	8	5	6	0	2	0	45
Comprensorio di Cesena.....	6	8	6	2	2	1	1	0	26
Montagna Forlivese.....	0	2	0	0	1	0	0	0	3
Collina Forlivese.....	1	6	1	0	2	0	0	0	10
Pianura Forlivese.....	9	6	7	5	3	0	2	0	32
Montagna Cesenate.....	1	0	0	0	0	0	0	0	1
Collina Cesenate.....	0	1	2	2	0	0	0	0	5
Pianura Cesenate.....	5	7	4	0	2	1	1	0	20
Montagna -FC-.....	1	2	0	0	1	0	0	0	4
Collina -FC-.....	1	7	3	2	2	0	0	0	15
Pianura -FC-.....	14	13	11	5	5	1	3	0	52
Valle del Tramazzo.....	0	1	0	0	0	0	0	0	1
Valle del Montone.....	1	1	0	0	1	0	0	0	3
Valle del Rabbi.....	0	0	1	0	0	0	0	0	1
Valle del Bidente.....	0	6	0	0	2	0	0	0	8
Valle del Savio.....	1	0	1	2	0	0	0	0	4
Valle Uso-Rubicone.....	0	1	1	0	0	0	0	0	2
Valle del Basso Rubicone.....	2	1	0	0	0	0	0	0	3
Grandi Centri -FC-.....	11	12	9	2	4	0	2	0	40
Comuni di Cintura -FC-.....	1	0	2	3	1	1	1	0	9
Comuni Marittimi -FC-.....	2	0	0	0	0	1	0	0	3
Comuni Termali.....	1	0	0	1	1	0	1	0	4
U.C. Romagna Forlivese.....	10	14	8	5	6	0	2	0	45
U.C. Valle del Savio.....	4	6	5	2	2	0	1	0	20
U.C. Rubicone Mare.....	2	2	1	0	0	1	0	0	6

Fonte: StockView - Infocamere

Elaborazione: SIMET - Camera di commercio della Romagna - Forlì-Cesena e Rimini

TAB. CS.03.04.03 - Imprese attive per classe di addetti e territorio - F 43 - Lavori di costruzione specializzati  
Forlì-Cesena - Situazione al 31/12/2019

	0 addetti	1 addetto	2 - 9 addetti	10 - 19 addetti	20 - 49 addetti	50 - 99 addetti	100 - 249 addetti	più di 250 addetti	Totale
Bagno di Romagna.....	0	48	24	3	0	0	0	0	75
Bertinoro.....	4	82	13	0	0	0	0	0	99
Borghi.....	0	36	8	0	1	0	0	0	45
Castrocaro Terme e Terra del.....	3	71	13	3	0	0	0	0	90
Cesena.....	49	576	200	23	5	1	2	1	857
Cesenatico.....	8	283	83	4	0	1	0	0	379
Civitella di Romagna.....	1	50	10	0	0	0	0	0	61
Dovadola.....	1	14	4	0	0	0	0	0	19
Forlì.....	70	795	245	30	19	1	0	0	1.160
Forlimpopoli.....	5	61	23	4	2	0	0	0	95
Galeata.....	0	18	7	1	0	0	0	0	26
Gambettola.....	3	90	39	3	1	0	0	0	136
Gatteo.....	3	109	43	0	3	0	0	0	158
Longiano.....	1	62	22	1	0	0	0	0	86
Meldola.....	2	110	24	1	0	0	0	0	137
Mercato Saraceno.....	3	46	19	2	1	0	1	0	72
Modigliana.....	2	43	6	0	0	0	0	0	51
Montiano.....	0	13	4	0	0	0	0	0	17
Portico e San Benedetto.....	0	8	2	0	0	0	0	0	10
Predappio.....	0	36	15	0	2	0	0	0	53
Premilcuore.....	0	4	1	0	0	0	0	0	5
Rocca San Casciano.....	0	13	1	0	0	0	0	0	14
Roncofreddo.....	3	29	11	0	0	0	0	0	43
San Mauro Pascoli.....	5	106	42	0	0	0	0	0	153
Santa Sofia.....	0	15	6	1	0	0	0	0	22
Sarsina.....	1	17	11	1	0	0	0	0	30
Savignano sul Rubicone.....	14	161	62	6	0	0	0	0	243
Sogliano al Rubicone.....	1	29	13	1	0	0	0	0	44
Tredozio.....	1	10	2	0	0	0	0	0	13
Verghereto.....	1	10	7	0	1	0	0	0	19
<b>Forlì-Cesena.....</b>	<b>181</b>	<b>2.945</b>	<b>960</b>	<b>84</b>	<b>35</b>	<b>3</b>	<b>3</b>	<b>1</b>	<b>4.212</b>
Comprensorio di Forlì.....	89	1.330	372	40	23	1	0	0	1.855
Comprensorio di Cesena.....	92	1.615	588	44	12	2	3	1	2.357
Montagna Forlivese.....	0	27	9	1	0	0	0	0	37
Collina Forlivese.....	10	365	82	5	2	0	0	0	464
Pianura Forlivese.....	79	938	281	34	21	1	0	0	1.354
Montagna Cesenate.....	1	58	31	3	1	0	0	0	94
Collina Cesenate.....	8	170	66	4	2	0	1	0	251
Pianura Cesenate.....	83	1.387	491	37	9	2	2	1	2.012
Montagna -FC-.....	1	85	40	4	1	0	0	0	131
Collina -FC-.....	18	535	148	9	4	0	1	0	715
Pianura -FC-.....	162	2.325	772	71	30	3	2	1	3.366
Valle del Tramazzo.....	3	53	8	0	0	0	0	0	64
Valle del Montone.....	4	106	20	3	0	0	0	0	133
Valle del Rabbi.....	0	40	16	0	2	0	0	0	58
Valle del Bidente.....	3	193	47	3	0	0	0	0	246
Valle del Savio.....	5	121	61	6	2	0	1	0	196
Valle Uso-Rubicone.....	4	107	36	1	1	0	0	0	149
Valle del Basso Rubicone.....	26	528	208	10	4	0	0	0	776
Grandi Centri -FC-.....	119	1.371	445	53	24	2	2	1	2.017
Comuni di Cintura -FC-.....	17	426	119	8	2	1	0	0	573
Comuni Marittimi -FC-.....	30	659	230	10	3	1	0	0	933
Comuni Termali.....	7	201	50	6	0	0	0	0	264
U.C. Romagna Forlivese.....	89	1.330	372	40	23	1	0	0	1.855
U.C. Valle del Savio.....	54	710	265	29	7	1	3	1	1.070
U.C. Rubicone Mare.....	38	905	323	15	5	1	0	0	1.287

Fonte: StockView - Infocamere

Elaborazione: SIMET - Camera di commercio della Romagna - Forlì-Cesena e Rimini

TAB. CS.03.05.01 - Imprese attive per classe di addetti e territorio - F 41.1 - Sviluppo di progetti immobiliari  
Forlì-Cesena - Situazione al 31/12/2019

	0 addetti	1 addetto	2 - 9 addetti	10 - 19 addetti	20 - 49 addetti	50 - 99 addetti	100 - 249 addetti	più di 250 addetti	Totale
Bagno di Romagna.....	0	0	0	0	0	0	0	0	0
Bertinoro.....	0	0	0	0	0	0	0	0	0
Borghi.....	0	0	0	0	0	0	0	0	0
Castrocaro Terme e Terra del.....	0	0	0	0	0	0	0	0	0
Cesena.....	18	8	3	0	0	0	0	0	29
Cesenatico.....	1	1	2	0	0	0	0	0	4
Civitella di Romagna.....	0	0	0	0	0	0	0	0	0
Dovadola.....	0	0	0	0	0	0	0	0	0
Forlì.....	14	15	2	0	1	0	1	0	33
Forlimpopoli.....	5	1	1	0	0	0	0	0	7
Galeata.....	0	0	0	0	0	0	0	0	0
Gambettola.....	0	1	1	0	0	0	0	0	2
Gatteo.....	0	0	0	0	0	0	0	0	0
Longiano.....	0	0	0	0	0	0	0	0	0
Meldola.....	1	2	0	0	0	0	0	0	3
Mercato Saraceno.....	1	0	0	0	0	0	0	0	1
Modigliana.....	0	0	0	0	0	0	0	0	0
Montiano.....	0	0	0	0	0	0	0	0	0
Portico e San Benedetto.....	0	0	0	0	0	0	0	0	0
Predappio.....	0	0	1	0	0	0	0	0	1
Premilcuore.....	0	0	0	0	0	0	0	0	0
Rocca San Casciano.....	0	0	0	0	0	0	0	0	0
Roncofreddo.....	0	0	0	0	0	0	0	0	0
San Mauro Pascoli.....	0	0	1	0	0	0	0	0	1
Santa Sofia.....	0	0	0	0	0	0	0	0	0
Sarsina.....	0	0	0	0	0	0	0	0	0
Savignano sul Rubicone.....	3	1	2	0	0	0	0	0	6
Sogliano al Rubicone.....	0	0	0	0	0	0	0	0	0
Tredozio.....	0	0	0	0	0	0	0	0	0
Verghereto.....	0	0	0	0	0	0	0	0	0
<b>Forlì-Cesena.....</b>	<b>43</b>	<b>29</b>	<b>13</b>	<b>0</b>	<b>1</b>	<b>0</b>	<b>1</b>	<b>0</b>	<b>87</b>
Comprensorio di Forlì.....	20	18	4	0	1	0	1	0	44
Comprensorio di Cesena.....	23	11	9	0	0	0	0	0	43
Montagna Forlivese.....	0	0	0	0	0	0	0	0	0
Collina Forlivese.....	1	2	1	0	0	0	0	0	4
Pianura Forlivese.....	19	16	3	0	1	0	1	0	40
Montagna Cesenate.....	0	0	0	0	0	0	0	0	0
Collina Cesenate.....	1	0	0	0	0	0	0	0	1
Pianura Cesenate.....	22	11	9	0	0	0	0	0	42
Montagna -FC-.....	0	0	0	0	0	0	0	0	0
Collina -FC-.....	2	2	1	0	0	0	0	0	5
Pianura -FC-.....	41	27	12	0	1	0	1	0	82
Valle del Tramazzo.....	0	0	0	0	0	0	0	0	0
Valle del Montone.....	0	0	0	0	0	0	0	0	0
Valle del Rabbi.....	0	0	1	0	0	0	0	0	1
Valle del Bidente.....	1	2	0	0	0	0	0	0	3
Valle del Savio.....	1	0	0	0	0	0	0	0	1
Valle Uso-Rubicone.....	0	0	0	0	0	0	0	0	0
Valle del Basso Rubicone.....	3	2	4	0	0	0	0	0	9
Grandi Centri -FC-.....	32	23	5	0	1	0	1	0	62
Comuni di Cintura -FC-.....	6	2	3	0	0	0	0	0	11
Comuni Marittimi -FC-.....	4	2	5	0	0	0	0	0	11
Comuni Termali.....	0	0	0	0	0	0	0	0	0
U.C. Romagna Forlivese.....	20	18	4	0	1	0	1	0	44
U.C. Valle del Savio.....	19	8	3	0	0	0	0	0	30
U.C. Rubicone Mare.....	4	3	6	0	0	0	0	0	13

Fonte: StockView - Infocamere

Elaborazione: SIMET - Camera di commercio della Romagna - Forlì-Cesena e Rimini

TAB. CS.03.05.02 - Imprese attive per classe di addetti e territorio - F 41.2 - Costruzione di edifici residenziali e non residenziali

Forlì-Cesena - Situazione al 31/12/2019

	0 addetti	1 addetto	2 - 9 addetti	10 - 19 addetti	20 - 49 addetti	50 - 99 addetti	100 - 249 addetti	più di 250 addetti	Totale
Bagno di Romagna.....	4	6	5	0	1	0	0	0	16
Bertinoro.....	5	10	8	1	0	0	0	0	24
Borghi.....	1	2	0	0	0	0	0	0	3
Castrocaro Terme e Terra del.....	2	5	5	1	0	0	0	0	13
Cesena.....	76	126	81	6	1	0	0	0	290
Cesenatico.....	23	39	25	4	0	0	0	0	91
Civitella di Romagna.....	4	6	5	1	0	0	0	0	16
Dovadola.....	0	5	2	0	0	0	0	0	7
Forlì.....	81	162	82	7	5	0	0	0	337
Forlimpopoli.....	4	12	9	0	0	0	0	0	25
Galeata.....	0	3	2	0	0	0	0	0	5
Gambettola.....	5	24	16	0	0	0	0	0	45
Gatteo.....	2	6	4	0	0	0	0	0	12
Longiano.....	4	18	13	0	0	0	0	0	35
Meldola.....	3	32	6	0	0	0	0	0	41
Mercato Saraceno.....	8	13	10	2	1	0	0	0	34
Modigliana.....	1	6	9	0	0	0	0	0	16
Montiano.....	0	4	3	1	0	0	0	0	8
Portico e San Benedetto.....	1	2	0	0	0	0	0	0	3
Predappio.....	1	5	9	0	0	0	0	0	15
Premilcuore.....	0	1	0	0	0	0	0	0	1
Rocca San Casciano.....	0	5	1	0	0	0	0	0	6
Roncofreddo.....	0	3	2	0	1	0	0	0	6
San Mauro Pascoli.....	5	17	13	0	0	0	0	0	35
Santa Sofia.....	0	1	0	1	0	0	0	0	2
Sarsina.....	1	6	6	0	0	0	0	0	13
Savignano sul Rubicone.....	17	31	16	2	1	0	0	0	67
Sogliano al Rubicone.....	4	4	2	0	0	0	0	0	10
Tredozio.....	0	1	0	0	0	0	0	0	1
Verghereto.....	0	1	3	0	0	0	0	0	4
<b>Forlì-Cesena.....</b>	<b>252</b>	<b>556</b>	<b>337</b>	<b>26</b>	<b>10</b>	<b>0</b>	<b>0</b>	<b>0</b>	<b>1.181</b>
Comprensorio di Forlì.....	102	256	138	11	5	0	0	0	512
Comprensorio di Cesena.....	150	300	199	15	5	0	0	0	669
Montagna Forlivese.....	1	4	0	1	0	0	0	0	6
Collina Forlivese.....	11	68	39	2	0	0	0	0	120
Pianura Forlivese.....	90	184	99	8	5	0	0	0	386
Montagna Cesenate.....	4	7	8	0	1	0	0	0	20
Collina Cesenate.....	14	32	23	3	2	0	0	0	74
Pianura Cesenate.....	132	261	168	12	2	0	0	0	575
Montagna -FC-.....	5	11	8	1	1	0	0	0	26
Collina -FC-.....	25	100	62	5	2	0	0	0	194
Pianura -FC-.....	222	445	267	20	7	0	0	0	961
Valle del Tramazzo.....	1	7	9	0	0	0	0	0	17
Valle del Montone.....	3	17	8	1	0	0	0	0	29
Valle del Rabbi.....	1	6	9	0	0	0	0	0	16
Valle del Bidente.....	7	42	13	2	0	0	0	0	64
Valle del Savio.....	13	26	24	2	2	0	0	0	67
Valle Uso-Rubicone.....	5	13	7	1	1	0	0	0	27
Valle del Basso Rubicone.....	33	96	62	2	1	0	0	0	194
Grandi Centri -FC-.....	157	288	163	13	6	0	0	0	627
Comuni di Cintura -FC-.....	32	61	42	5	0	0	0	0	140
Comuni Marittimi -FC-.....	47	93	58	6	1	0	0	0	205
Comuni Termali.....	11	21	18	2	1	0	0	0	53
U.C. Romagna Forlivese.....	102	256	138	11	5	0	0	0	512
U.C. Valle del Savio.....	89	156	108	9	3	0	0	0	365
U.C. Rubicone Mare.....	61	144	91	6	2	0	0	0	304

Fonte: StockView - Infocamere

Elaborazione: SIMET - Camera di commercio della Romagna - Forlì-Cesena e Rimini

TAB. CS.03.05.03 - Imprese attive per classe di addetti e territorio - F 42.1 - Costruzione di strade e ferrovie  
Forlì-Cesena - Situazione al 31/12/2019

	0 addetti	1 addetto	2 - 9 addetti	10 - 19 addetti	20 - 49 addetti	50 - 99 addetti	100 - 249 addetti	più di 250 addetti	Totale
Bagno di Romagna.....	1	0	0	0	0	0	0	0	1
Bertinoro.....	0	0	0	0	0	0	0	0	0
Borghi.....	0	0	0	0	0	0	0	0	0
Castrocaro Terme e Terra del.....	0	0	0	0	1	0	0	0	1
Cesena.....	1	2	0	0	1	0	0	0	4
Cesenatico.....	0	0	0	0	0	0	0	0	0
Civitella di Romagna.....	0	3	0	0	0	0	0	0	3
Dovadola.....	1	0	0	0	0	0	0	0	1
Forlì.....	4	3	2	1	1	0	1	0	12
Forlimpopoli.....	1	0	2	2	1	0	0	0	6
Galeata.....	0	0	0	0	1	0	0	0	1
Gambettola.....	0	0	0	0	0	0	0	0	0
Gatteo.....	0	0	0	0	0	0	0	0	0
Longiano.....	0	0	0	0	0	0	0	0	0
Meldola.....	0	1	0	0	0	0	0	0	1
Mercato Saraceno.....	0	0	1	2	0	0	0	0	3
Modigliana.....	0	1	0	0	0	0	0	0	1
Montiano.....	0	0	0	0	0	0	0	0	0
Portico e San Benedetto.....	0	0	0	0	0	0	0	0	0
Predappio.....	0	0	1	0	0	0	0	0	1
Premilcuore.....	0	0	0	0	0	0	0	0	0
Rocca San Casciano.....	0	1	0	0	0	0	0	0	1
Roncofreddo.....	0	0	1	0	0	0	0	0	1
San Mauro Pascoli.....	0	0	0	0	0	0	0	0	0
Santa Sofia.....	0	2	0	0	1	0	0	0	3
Sarsina.....	0	0	0	0	0	0	0	0	0
Savignano sul Rubicone.....	0	0	0	0	0	0	0	0	0
Sogliano al Rubicone.....	0	0	0	0	0	0	0	0	0
Tredozio.....	0	0	0	0	0	0	0	0	0
Verghereto.....	0	0	0	0	0	0	0	0	0
<b>Forlì-Cesena.....</b>	<b>8</b>	<b>13</b>	<b>7</b>	<b>5</b>	<b>6</b>	<b>0</b>	<b>1</b>	<b>0</b>	<b>40</b>
Comprensorio di Forlì.....	6	11	5	3	5	0	1	0	31
Comprensorio di Cesena.....	2	2	2	2	1	0	0	0	9
Montagna Forlivese.....	0	2	0	0	1	0	0	0	3
Collina Forlivese.....	1	6	1	0	2	0	0	0	10
Pianura Forlivese.....	5	3	4	3	2	0	1	0	18
Montagna Cesenate.....	1	0	0	0	0	0	0	0	1
Collina Cesenate.....	0	0	2	2	0	0	0	0	4
Pianura Cesenate.....	1	2	0	0	1	0	0	0	4
Montagna -FC-.....	1	2	0	0	1	0	0	0	4
Collina -FC-.....	1	6	3	2	2	0	0	0	14
Pianura -FC-.....	6	5	4	3	3	0	1	0	22
Valle del Tramazzo.....	0	1	0	0	0	0	0	0	1
Valle del Montone.....	1	1	0	0	1	0	0	0	3
Valle del Rabbi.....	0	0	1	0	0	0	0	0	1
Valle del Bidente.....	0	6	0	0	2	0	0	0	8
Valle del Savio.....	1	0	1	2	0	0	0	0	4
Valle Uso-Rubicone.....	0	0	1	0	0	0	0	0	1
Valle del Basso Rubicone.....	0	0	0	0	0	0	0	0	0
Grandi Centri -FC-.....	5	5	2	1	2	0	1	0	16
Comuni di Cintura -FC-.....	1	0	2	2	1	0	0	0	6
Comuni Marittimi -FC-.....	0	0	0	0	0	0	0	0	0
Comuni Termali.....	1	0	0	0	1	0	0	0	2
U.C. Romagna Forlivese.....	6	11	5	3	5	0	1	0	31
U.C. Valle del Savio.....	2	2	1	2	1	0	0	0	8
U.C. Rubicone Mare.....	0	0	1	0	0	0	0	0	1

Fonte: StockView - Infocamere

Elaborazione: SIMET - Camera di commercio della Romagna - Forlì-Cesena e Rimini

TAB. CS.03.05.04 - Imprese attive per classe di addetti e territorio - F 42.2 - Costruzione di opere di pubblica utilità

Forlì-Cesena - Situazione al 31/12/2019

	0 addetti	1 addetto	2 - 9 addetti	10 - 19 addetti	20 - 49 addetti	50 - 99 addetti	100 - 249 addetti	più di 250 addetti	Totale
Bagno di Romagna.....	0	0	0	0	0	0	0	0	0
Bertinoro.....	0	0	0	1	0	0	1	0	2
Borghi.....	0	0	0	0	0	0	0	0	0
Castrocaro Terme e Terra del.....	0	0	0	0	0	0	0	0	0
Cesena.....	1	1	2	0	1	0	1	0	6
Cesenatico.....	0	0	0	0	0	0	0	0	0
Civitella di Romagna.....	0	0	0	0	0	0	0	0	0
Dovadola.....	0	0	0	0	0	0	0	0	0
Forlì.....	2	3	3	0	1	0	0	0	9
Forlimpopoli.....	0	0	0	0	0	0	0	0	0
Galeata.....	0	0	0	0	0	0	0	0	0
Gambettola.....	0	1	0	0	0	0	0	0	1
Gatteo.....	0	0	0	0	0	0	0	0	0
Longiano.....	0	0	0	0	0	0	0	0	0
Meldola.....	0	0	0	0	0	0	0	0	0
Mercato Saraceno.....	0	0	0	0	0	0	0	0	0
Modigliana.....	0	0	0	0	0	0	0	0	0
Montiano.....	0	0	0	0	0	0	0	0	0
Portico e San Benedetto.....	0	0	0	0	0	0	0	0	0
Predappio.....	0	0	0	0	0	0	0	0	0
Premilcuore.....	0	0	0	0	0	0	0	0	0
Rocca San Casciano.....	0	0	0	0	0	0	0	0	0
Roncofreddo.....	0	0	0	0	0	0	0	0	0
San Mauro Pascoli.....	0	0	0	0	0	0	0	0	0
Santa Sofia.....	0	0	0	0	0	0	0	0	0
Sarsina.....	0	0	0	0	0	0	0	0	0
Savignano sul Rubicone.....	0	0	0	0	0	0	0	0	0
Sogliano al Rubicone.....	0	0	0	0	0	0	0	0	0
Tredozio.....	0	0	0	0	0	0	0	0	0
Verghereto.....	0	0	0	0	0	0	0	0	0
<b>Forlì-Cesena.....</b>	<b>3</b>	<b>5</b>	<b>5</b>	<b>1</b>	<b>2</b>	<b>0</b>	<b>2</b>	<b>0</b>	<b>18</b>
Comprensorio di Forlì.....	2	3	3	1	1	0	1	0	11
Comprensorio di Cesena.....	1	2	2	0	1	0	1	0	7
Montagna Forlivese.....	0	0	0	0	0	0	0	0	0
Collina Forlivese.....	0	0	0	0	0	0	0	0	0
Pianura Forlivese.....	2	3	3	1	1	0	1	0	11
Montagna Cesenate.....	0	0	0	0	0	0	0	0	0
Collina Cesenate.....	0	0	0	0	0	0	0	0	0
Pianura Cesenate.....	1	2	2	0	1	0	1	0	7
Montagna -FC-.....	0	0	0	0	0	0	0	0	0
Collina -FC-.....	0	0	0	0	0	0	0	0	0
Pianura -FC-.....	3	5	5	1	2	0	2	0	18
Valle del Tramazzo.....	0	0	0	0	0	0	0	0	0
Valle del Montone.....	0	0	0	0	0	0	0	0	0
Valle del Rabbi.....	0	0	0	0	0	0	0	0	0
Valle del Bidente.....	0	0	0	0	0	0	0	0	0
Valle del Savio.....	0	0	0	0	0	0	0	0	0
Valle Uso-Rubicone.....	0	0	0	0	0	0	0	0	0
Valle del Basso Rubicone.....	0	1	0	0	0	0	0	0	1
Grandi Centri -FC-.....	3	4	5	0	2	0	1	0	15
Comuni di Cintura -FC-.....	0	0	0	1	0	0	1	0	2
Comuni Marittimi -FC-.....	0	0	0	0	0	0	0	0	0
Comuni Termali.....	0	0	0	1	0	0	1	0	2
U.C. Romagna Forlivese.....	2	3	3	1	1	0	1	0	11
U.C. Valle del Savio.....	1	1	2	0	1	0	1	0	6
U.C. Rubicone Mare.....	0	1	0	0	0	0	0	0	1

Fonte: StockView - Infocamere

Elaborazione: SIMET - Camera di commercio della Romagna - Forlì-Cesena e Rimini

TAB. CS.03.05.05 - Imprese attive per classe di addetti e territorio - F 42.9 - Costruzione di altre opere di ingegneria civile  
Forlì-Cesena - Situazione al 31/12/2019

	0 addetti	1 addetto	2 - 9 addetti	10 - 19 addetti	20 - 49 addetti	50 - 99 addetti	100 - 249 addetti	più di 250 addetti	Totale
Bagno di Romagna.....	0	0	0	0	0	0	0	0	0
Bertinoro.....	0	0	0	0	0	0	0	0	0
Borghi.....	0	0	0	0	0	0	0	0	0
Castrocaro Terme e Terra del.....	0	0	0	0	0	0	0	0	0
Cesena.....	1	2	2	0	0	0	0	0	5
Cesenatico.....	0	0	0	0	0	1	0	0	1
Civitella di Romagna.....	0	0	0	0	0	0	0	0	0
Dovadola.....	0	0	0	0	0	0	0	0	0
Forlì.....	2	0	0	1	0	0	0	0	3
Forlimpopoli.....	0	0	0	0	0	0	0	0	0
Galeata.....	0	0	0	0	0	0	0	0	0
Gambettola.....	0	0	0	0	0	0	0	0	0
Gatteo.....	0	0	0	0	0	0	0	0	0
Longiano.....	0	0	0	0	0	0	0	0	0
Meldola.....	0	0	0	0	0	0	0	0	0
Mercato Saraceno.....	0	0	0	0	0	0	0	0	0
Modigliana.....	0	0	0	0	0	0	0	0	0
Montiano.....	0	0	0	0	0	0	0	0	0
Portico e San Benedetto.....	0	0	0	0	0	0	0	0	0
Predappio.....	0	0	0	0	0	0	0	0	0
Premilcuore.....	0	0	0	0	0	0	0	0	0
Rocca San Casciano.....	0	0	0	0	0	0	0	0	0
Roncofreddo.....	0	1	0	0	0	0	0	0	1
San Mauro Pascoli.....	0	0	0	0	0	0	0	0	0
Santa Sofia.....	0	0	0	0	0	0	0	0	0
Sarsina.....	0	0	0	0	0	0	0	0	0
Savignano sul Rubicone.....	2	0	0	0	0	0	0	0	2
Sogliano al Rubicone.....	0	0	0	0	0	0	0	0	0
Tredozio.....	0	0	0	0	0	0	0	0	0
Verghereto.....	0	0	0	0	0	0	0	0	0
<b>Forlì-Cesena.....</b>	<b>5</b>	<b>3</b>	<b>2</b>	<b>1</b>	<b>0</b>	<b>1</b>	<b>0</b>	<b>0</b>	<b>12</b>
Comprensorio di Forlì.....	2	0	0	1	0	0	0	0	3
Comprensorio di Cesena.....	3	3	2	0	0	1	0	0	9
Montagna Forlivese.....	0	0	0	0	0	0	0	0	0
Collina Forlivese.....	0	0	0	0	0	0	0	0	0
Pianura Forlivese.....	2	0	0	1	0	0	0	0	3
Montagna Cesenate.....	0	0	0	0	0	0	0	0	0
Collina Cesenate.....	0	1	0	0	0	0	0	0	1
Pianura Cesenate.....	3	2	2	0	0	1	0	0	8
Montagna -FC.....	0	0	0	0	0	0	0	0	0
Collina -FC.....	0	1	0	0	0	0	0	0	1
Pianura -FC.....	5	2	2	1	0	1	0	0	11
Valle del Tramazzo.....	0	0	0	0	0	0	0	0	0
Valle del Montone.....	0	0	0	0	0	0	0	0	0
Valle del Rabbi.....	0	0	0	0	0	0	0	0	0
Valle del Bidente.....	0	0	0	0	0	0	0	0	0
Valle del Savio.....	0	0	0	0	0	0	0	0	0
Valle Uso-Rubicone.....	0	1	0	0	0	0	0	0	1
Valle del Basso Rubicone.....	2	0	0	0	0	0	0	0	2
Grandi Centri -FC.....	3	2	2	1	0	0	0	0	8
Comuni di Cintura -FC.....	0	0	0	0	0	1	0	0	1
Comuni Marittimi -FC.....	2	0	0	0	0	1	0	0	3
Comuni Termali.....	0	0	0	0	0	0	0	0	0
U.C. Romagna Forlivese.....	2	0	0	1	0	0	0	0	3
U.C. Valle del Savio.....	1	2	2	0	0	0	0	0	5
U.C. Rubicone Mare.....	2	1	0	0	0	1	0	0	4

Fonte: StockView - Infocamere

Elaborazione: SIMET - Camera di commercio della Romagna - Forlì-Cesena e Rimini



TAB. CS.03.05.06 - Imprese attive per classe di addetti e territorio - F 43.1 - Demolizione e preparazione del cantiere edile  
Forlì-Cesena - Situazione al 31/12/2019

	0 addetti	1 addetto	2 - 9 addetti	10 - 19 addetti	20 - 49 addetti	50 - 99 addetti	100 - 249 addetti	più di 250 addetti	Totale
Bagno di Romagna.....	0	3	2	1	0	0	0	0	6
Bertinoro.....	1	2	5	0	0	0	0	0	8
Borghi.....	0	2	4	0	0	0	0	0	6
Castrocaro Terme e Terra del.....	0	3	1	0	0	0	0	0	4
Cesena.....	1	5	7	1	0	1	0	0	15
Cesenatico.....	0	3	2	0	0	0	0	0	5
Civitella di Romagna.....	0	1	2	0	0	0	0	0	3
Dovadola.....	1	0	0	0	0	0	0	0	1
Forlì.....	2	12	6	0	0	0	0	0	20
Forlimpopoli.....	1	2	3	1	0	0	0	0	7
Galeata.....	0	0	1	0	0	0	0	0	1
Gambettola.....	0	0	3	0	0	0	0	0	3
Gatteo.....	0	0	0	0	0	0	0	0	0
Longiano.....	0	2	1	0	0	0	0	0	3
Meldola.....	0	2	1	0	0	0	0	0	3
Mercato Saraceno.....	0	4	5	1	0	0	0	0	10
Modigliana.....	0	0	0	0	0	0	0	0	0
Montiano.....	0	1	0	0	0	0	0	0	1
Portico e San Benedetto.....	0	0	0	0	0	0	0	0	0
Predappio.....	0	1	0	0	0	0	0	0	1
Premilcuore.....	0	0	1	0	0	0	0	0	1
Rocca San Casciano.....	0	2	0	0	0	0	0	0	2
Roncofreddo.....	0	2	4	0	0	0	0	0	6
San Mauro Pascoli.....	0	0	0	0	0	0	0	0	0
Santa Sofia.....	0	1	1	0	0	0	0	0	2
Sarsina.....	0	1	0	0	0	0	0	0	1
Savignano sul Rubicone.....	0	1	0	0	0	0	0	0	1
Sogliano al Rubicone.....	0	0	4	0	0	0	0	0	4
Tredozio.....	0	2	0	0	0	0	0	0	2
Verghereto.....	1	0	4	0	1	0	0	0	6
<b>Forlì-Cesena.....</b>	<b>7</b>	<b>52</b>	<b>57</b>	<b>4</b>	<b>1</b>	<b>1</b>	<b>0</b>	<b>0</b>	<b>122</b>
Comprensorio di Forlì.....	5	28	21	1	0	0	0	0	55
Comprensorio di Cesena.....	2	24	36	3	1	1	0	0	67
Montagna Forlivese.....	0	1	2	0	0	0	0	0	3
Collina Forlivese.....	1	11	5	0	0	0	0	0	17
Pianura Forlivese.....	4	16	14	1	0	0	0	0	35
Montagna Cesenate.....	1	3	6	1	1	0	0	0	12
Collina Cesenate.....	0	10	17	1	0	0	0	0	28
Pianura Cesenate.....	1	11	13	1	0	1	0	0	27
Montagna -FC-.....	1	4	8	1	1	0	0	0	15
Collina -FC-.....	1	21	22	1	0	0	0	0	45
Pianura -FC-.....	5	27	27	2	0	1	0	0	62
Valle del Tramazzo.....	0	2	0	0	0	0	0	0	2
Valle del Montone.....	1	5	1	0	0	0	0	0	7
Valle del Rabbi.....	0	1	1	0	0	0	0	0	2
Valle del Bidente.....	0	4	5	0	0	0	0	0	9
Valle del Savio.....	1	8	11	2	1	0	0	0	23
Valle Uso-Rubicone.....	0	5	12	0	0	0	0	0	17
Valle del Basso Rubicone.....	0	3	4	0	0	0	0	0	7
Grandi Centri -FC-.....	3	17	13	1	0	1	0	0	35
Comuni di Cintura -FC-.....	2	7	10	1	0	0	0	0	20
Comuni Marittimi -FC-.....	0	4	2	0	0	0	0	0	6
Comuni Termali.....	1	8	8	1	0	0	0	0	18
U.C. Romagna Forlivese.....	5	28	21	1	0	0	0	0	55
U.C. Valle del Savio.....	2	14	18	3	1	1	0	0	39
U.C. Rubicone Mare.....	0	10	18	0	0	0	0	0	28

Fonte: StockView - Infocamere

Elaborazione: SIMET - Camera di commercio della Romagna - Forlì-Cesena e Rimini

TAB. CS.03.05.07 - Imprese attive per classe di addetti e territorio - F 43.2 - Installazione di impianti elettrici, idraulici ed altri lavori di costruzione e installazione  
Forlì-Cesena - Situazione al 31/12/2019

	0 addetti	1 addetto	2 - 9 addetti	10 - 19 addetti	20 - 49 addetti	50 - 99 addetti	100 - 249 addetti	più di 250 addetti	Totale
Bagno di Romagna.....	0	10	13	1	0	0	0	0	24
Bertinoro.....	1	23	4	0	0	0	0	0	28
Borghi.....	0	6	2	0	1	0	0	0	9
Castrocaro Terme e Terra del.....	2	14	4	1	0	0	0	0	21
Cesena.....	14	150	102	16	5	0	2	0	289
Cesenatico.....	1	56	36	2	0	0	0	0	95
Civitella di Romagna.....	0	5	1	0	0	0	0	0	6
Dovadola.....	0	4	1	0	0	0	0	0	5
Forlì.....	16	157	112	18	13	0	0	0	316
Forlimpopoli.....	1	14	9	1	2	0	0	0	27
Galeata.....	0	0	3	1	0	0	0	0	4
Gambettola.....	0	18	15	0	1	0	0	0	34
Gatteo.....	0	22	14	0	2	0	0	0	38
Longiano.....	0	15	6	1	0	0	0	0	22
Meldola.....	0	19	9	0	0	0	0	0	28
Mercato Saraceno.....	1	11	7	1	1	0	1	0	22
Modigliana.....	1	10	3	0	0	0	0	0	14
Montiano.....	0	2	1	0	0	0	0	0	3
Portico e San Benedetto.....	0	3	1	0	0	0	0	0	4
Predappio.....	0	14	11	0	2	0	0	0	27
Premilcuore.....	0	3	0	0	0	0	0	0	3
Rocca San Casciano.....	0	3	0	0	0	0	0	0	3
Roncofreddo.....	1	9	3	0	0	0	0	0	13
San Mauro Pascoli.....	1	14	12	0	0	0	0	0	27
Santa Sofia.....	0	6	3	1	0	0	0	0	10
Sarsina.....	0	3	5	0	0	0	0	0	8
Savignano sul Rubicone.....	0	16	24	2	0	0	0	0	42
Sogliano al Rubicone.....	0	6	5	1	0	0	0	0	12
Tredozio.....	1	1	1	0	0	0	0	0	3
Verghereto.....	0	4	2	0	0	0	0	0	6
<b>Forlì-Cesena.....</b>	<b>40</b>	<b>618</b>	<b>409</b>	<b>46</b>	<b>27</b>	<b>0</b>	<b>3</b>	<b>0</b>	<b>1.143</b>
Comprensorio di Forlì.....	22	276	162	22	17	0	0	0	499
Comprensorio di Cesena.....	18	342	247	24	10	0	3	0	644
Montagna Forlivese.....	0	12	4	1	0	0	0	0	17
Collina Forlivese.....	4	70	33	2	2	0	0	0	111
Pianura Forlivese.....	18	194	125	19	15	0	0	0	371
Montagna Cesenate.....	0	14	15	1	0	0	0	0	30
Collina Cesenate.....	2	37	23	2	2	0	1	0	67
Pianura Cesenate.....	16	291	209	21	8	0	2	0	547
Montagna -FC-.....	0	26	19	2	0	0	0	0	47
Collina -FC-.....	6	107	56	4	4	0	1	0	178
Pianura -FC-.....	34	485	334	40	23	0	2	0	918
Valle del Tramazzo.....	2	11	4	0	0	0	0	0	17
Valle del Montone.....	2	24	6	1	0	0	0	0	33
Valle del Rabbi.....	0	17	11	0	2	0	0	0	30
Valle del Bidente.....	0	30	16	2	0	0	0	0	48
Valle del Savio.....	1	28	27	2	1	0	1	0	60
Valle Uso-Rubicone.....	1	23	11	1	1	0	0	0	37
Valle del Basso Rubicone.....	1	85	71	3	3	0	0	0	163
Grandi Centri -FC-.....	30	307	214	34	18	0	2	0	605
Comuni di Cintura -FC-.....	3	93	49	3	2	0	0	0	150
Comuni Marittimi -FC-.....	2	108	86	4	2	0	0	0	202
Comuni Termali.....	3	47	21	2	0	0	0	0	73
U.C. Romagna Forlivese.....	22	276	162	22	17	0	0	0	499
U.C. Valle del Savio.....	15	180	130	18	6	0	3	0	352
U.C. Rubicone Mare.....	3	162	117	6	4	0	0	0	292

Fonte: StockView - Infocamere

Elaborazione: SIMET - Camera di commercio della Romagna - Forlì-Cesena e Rimini

TAB. CS.03.05.08 - Imprese attive per classe di addetti e territorio - F 43.3 - Completamento e finitura di edifici Forlì-Cesena - Situazione al 31/12/2019

	0 addetti	1 addetto	2 - 9 addetti	10 - 19 addetti	20 - 49 addetti	50 - 99 addetti	100 - 249 addetti	più di 250 addetti	Totale
Bagno di Romagna.....	0	33	9	0	0	0	0	0	42
Bertinoro.....	2	53	3	0	0	0	0	0	58
Borghi.....	0	28	2	0	0	0	0	0	30
Castrocaro Terme e Terra del.....	1	52	8	0	0	0	0	0	61
Cesena.....	30	398	70	2	0	0	0	0	500
Cesenatico.....	6	210	37	1	0	1	0	0	255
Civitella di Romagna.....	1	44	7	0	0	0	0	0	52
Dovadola.....	0	10	2	0	0	0	0	0	12
Forlì.....	48	588	112	10	3	1	0	0	762
Forlimpopoli.....	3	41	7	2	0	0	0	0	53
Galeata.....	0	16	3	0	0	0	0	0	19
Gambettola.....	3	66	17	1	0	0	0	0	87
Gatteo.....	3	84	25	0	1	0	0	0	113
Longiano.....	1	40	13	0	0	0	0	0	54
Meldola.....	2	82	12	1	0	0	0	0	97
Mercato Saraceno.....	0	28	6	0	0	0	0	0	34
Modigliana.....	1	32	2	0	0	0	0	0	35
Montiano.....	0	10	3	0	0	0	0	0	13
Portico e San Benedetto.....	0	5	1	0	0	0	0	0	6
Predappio.....	0	21	2	0	0	0	0	0	23
Premilcuore.....	0	1	0	0	0	0	0	0	1
Rocca San Casciano.....	0	8	1	0	0	0	0	0	9
Roncofreddo.....	2	18	3	0	0	0	0	0	23
San Mauro Pascoli.....	4	88	24	0	0	0	0	0	116
Santa Sofia.....	0	8	1	0	0	0	0	0	9
Sarsina.....	1	12	4	0	0	0	0	0	17
Savignano sul Rubicone.....	12	135	29	4	0	0	0	0	180
Sogliano al Rubicone.....	1	23	3	0	0	0	0	0	27
Tredozio.....	0	7	0	0	0	0	0	0	7
Verghereto.....	0	6	1	0	0	0	0	0	7
<b>Forlì-Cesena.....</b>	<b>121</b>	<b>2.147</b>	<b>407</b>	<b>21</b>	<b>4</b>	<b>2</b>	<b>0</b>	<b>0</b>	<b>2.702</b>
Comprensorio di Forlì.....	58	968	161	13	3	1	0	0	1.204
Comprensorio di Cesena.....	63	1.179	246	8	1	1	0	0	1.498
Montagna Forlivese.....	0	14	2	0	0	0	0	0	16
Collina Forlivese.....	5	272	37	1	0	0	0	0	315
Pianura Forlivese.....	53	682	122	12	3	1	0	0	873
Montagna Cesenate.....	0	39	10	0	0	0	0	0	49
Collina Cesenate.....	4	119	21	0	0	0	0	0	144
Pianura Cesenate.....	59	1.021	215	8	1	1	0	0	1.305
Montagna -FC-.....	0	53	12	0	0	0	0	0	65
Collina -FC-.....	9	391	58	1	0	0	0	0	459
Pianura -FC-.....	112	1.703	337	20	4	2	0	0	2.178
Valle del Tramazzo.....	1	39	2	0	0	0	0	0	42
Valle del Montone.....	1	75	12	0	0	0	0	0	88
Valle del Rabbi.....	0	22	2	0	0	0	0	0	24
Valle del Bidente.....	3	150	23	1	0	0	0	0	177
Valle del Savio.....	1	79	20	0	0	0	0	0	100
Valle Uso-Rubicone.....	3	79	11	0	0	0	0	0	93
Valle del Basso Rubicone.....	23	413	108	5	1	0	0	0	550
Grandi Centri -FC-.....	78	986	182	12	3	1	0	0	1.262
Comuni di Cintura -FC-.....	11	304	47	3	0	1	0	0	366
Comuni Marittimi -FC-.....	25	517	115	5	1	1	0	0	664
Comuni Termali.....	3	138	20	0	0	0	0	0	161
U.C. Romagna Forlivese.....	58	968	161	13	3	1	0	0	1.204
U.C. Valle del Savio.....	31	487	93	2	0	0	0	0	613
U.C. Rubicone Mare.....	32	692	153	6	1	1	0	0	885

Fonte: StockView - Infocamere

Elaborazione: SIMET - Camera di commercio della Romagna - Forlì-Cesena e Rimini

TAB. CS.03.05.09 - Imprese attive per classe di addetti e territorio - F 43.9 - Altri lavori specializzati di costruzione  
Forlì-Cesena - Situazione al 31/12/2019

	0 addetti	1 addetto	2 - 9 addetti	10 - 19 addetti	20 - 49 addetti	50 - 99 addetti	100 - 249 addetti	più di 250 addetti	Totale
Bagno di Romagna.....	0	2	0	1	0	0	0	0	3
Bertinoro.....	0	4	1	0	0	0	0	0	5
Borghi.....	0	0	0	0	0	0	0	0	0
Castrocaro Terme e Terra del.....	0	2	0	2	0	0	0	0	4
Cesena.....	4	23	21	4	0	0	0	1	53
Cesenatico.....	1	14	8	1	0	0	0	0	24
Civitella di Romagna.....	0	0	0	0	0	0	0	0	0
Dovadola.....	0	0	1	0	0	0	0	0	1
Forlì.....	4	38	15	2	3	0	0	0	62
Forlimpopoli.....	0	4	4	0	0	0	0	0	8
Galeata.....	0	2	0	0	0	0	0	0	2
Gambettola.....	0	6	4	2	0	0	0	0	12
Gatteo.....	0	3	4	0	0	0	0	0	7
Longiano.....	0	5	2	0	0	0	0	0	7
Meldola.....	0	7	2	0	0	0	0	0	9
Mercato Saraceno.....	2	3	1	0	0	0	0	0	6
Modigliana.....	0	1	1	0	0	0	0	0	2
Montiano.....	0	0	0	0	0	0	0	0	0
Portico e San Benedetto.....	0	0	0	0	0	0	0	0	0
Predappio.....	0	0	2	0	0	0	0	0	2
Premilcuore.....	0	0	0	0	0	0	0	0	0
Rocca San Casciano.....	0	0	0	0	0	0	0	0	0
Roncofreddo.....	0	0	1	0	0	0	0	0	1
San Mauro Pascoli.....	0	4	6	0	0	0	0	0	10
Santa Sofia.....	0	0	1	0	0	0	0	0	1
Sarsina.....	0	1	2	1	0	0	0	0	4
Savignano sul Rubicone.....	2	9	9	0	0	0	0	0	20
Sogliano al Rubicone.....	0	0	1	0	0	0	0	0	1
Tredozio.....	0	0	1	0	0	0	0	0	1
Verghereto.....	0	0	0	0	0	0	0	0	0
<b>Forlì-Cesena.....</b>	<b>13</b>	<b>128</b>	<b>87</b>	<b>13</b>	<b>3</b>	<b>0</b>	<b>0</b>	<b>1</b>	<b>245</b>
Comprensorio di Forlì.....	4	58	28	4	3	0	0	0	97
Comprensorio di Cesena.....	9	70	59	9	0	0	0	1	148
Montagna Forlivese.....	0	0	1	0	0	0	0	0	1
Collina Forlivese.....	0	12	7	2	0	0	0	0	21
Pianura Forlivese.....	4	46	20	2	3	0	0	0	75
Montagna Cesenate.....	0	2	0	1	0	0	0	0	3
Collina Cesenate.....	2	4	5	1	0	0	0	0	12
Pianura Cesenate.....	7	64	54	7	0	0	0	1	133
Montagna -FC-.....	0	2	1	1	0	0	0	0	4
Collina -FC-.....	2	16	12	3	0	0	0	0	33
Pianura -FC-.....	11	110	74	9	3	0	0	1	208
Valle del Tramazzo.....	0	1	2	0	0	0	0	0	3
Valle del Montone.....	0	2	1	2	0	0	0	0	5
Valle del Rabbi.....	0	0	2	0	0	0	0	0	2
Valle del Bidente.....	0	9	3	0	0	0	0	0	12
Valle del Savio.....	2	6	3	2	0	0	0	0	13
Valle Uso-Rubicone.....	0	0	2	0	0	0	0	0	2
Valle del Basso Rubicone.....	2	27	25	2	0	0	0	0	56
Grandi Centri -FC-.....	8	61	36	6	3	0	0	1	115
Comuni di Cintura -FC-.....	1	22	13	1	0	0	0	0	37
Comuni Marittimi -FC-.....	3	30	27	1	0	0	0	0	61
Comuni Termali.....	0	8	1	3	0	0	0	0	12
U.C. Romagna Forlivese.....	4	58	28	4	3	0	0	0	97
U.C. Valle del Savio.....	6	29	24	6	0	0	0	1	66
U.C. Rubicone Mare.....	3	41	35	3	0	0	0	0	82

Fonte: StockView - Infocamere

Elaborazione: SIMET - Camera di commercio della Romagna - Forlì-Cesena e Rimini

Addetti alle imprese attive per classe di addetti

---

TAB. CS.04.01 - Addetti alle imprese attive per classe di addetti e divisione Ateco - F - Costruzioni  
 Forlì-Cesena - Situazione al 31/12/2019

	0 addetti	1 addetto	2 - 9 addetti	10 - 19 addetti	20 - 49 addetti	50 - 99 addetti	100 - 249 addetti	più di 250 addetti	Totale
F 41 - Costruzione di edifici.....	0	586	1.176	322	327	0	109	0	2.520
F 42 - Ingegneria civile.....	0	22	45	95	230	51	391	0	834
F 43 - Lavori di costruzione.. ..	0	2.945	3.198	1.117	1.009	165	423	475	9.332
<b>F - Costruzioni.....</b>	<b>0</b>	<b>3.553</b>	<b>4.419</b>	<b>1.534</b>	<b>1.566</b>	<b>216</b>	<b>923</b>	<b>475</b>	<b>12.686</b>

Fonte: StockView - Infocamere

Elaborazione: SIMET - Camera di commercio della Romagna - Forlì-Cesena e Rimini

TAB. CS.04.02 - Addetti alle imprese attive per classe di addetti e gruppo Ateco - F - Costruzioni  
Forlì-Cesena - Situazione al 31/12/2019

	0 addetti	1 addetto	2 - 9 addetti	10 - 19 addetti	20 - 49 addetti	50 - 99 addetti	100 - 249 addetti	più di 250 addetti	Totale
F 41.0 - Costruzione di edifici.....	0	1	7	0	0	0	0	0	8
F 41.1 - Sviluppo di progett.. .....	0	29	35	0	37	0	109	0	210
F 41.2 - Costruzione di edif.. .....	0	556	1.134	322	290	0	0	0	2.302
F 42.0 - Ingegneria civile.....	0	1	0	0	0	0	0	0	1
F 42.1 - Costruzione di stra.. .....	0	13	26	67	167	0	123	0	396
F 42.2 - Costruzione di oper.. .....	0	5	14	16	63	0	268	0	366
F 42.9 - Costruzione di altr.. .....	0	3	5	12	0	51	0	0	71
F 43.0 - Lavori di costruzio.. .....	0	0	0	0	0	0	0	0	0
F 43.1 - Demolizione e prepa.. .....	0	52	211	51	24	50	0	0	388
F 43.2 - Installazione di im.. .....	0	618	1.489	641	791	0	423	0	3.962
F 43.3 - Completamento e fin.. .....	0	2.147	1.190	258	117	115	0	0	3.827
F 43.9 - Altri lavori specia.. .....	0	128	308	167	77	0	0	475	1.155
<b>F - Costruzioni.....</b>	<b>0</b>	<b>3.553</b>	<b>4.419</b>	<b>1.534</b>	<b>1.566</b>	<b>216</b>	<b>923</b>	<b>475</b>	<b>12.686</b>

Fonte: StockView - Infocamere

Elaborazione: SIMET - Camera di commercio della Romagna - Forlì-Cesena e Rimini

TAB. CS.04.03 - Addetti alle imprese attive per classe di addetti e territorio - F - Costruzioni  
Forlì-Cesena - Situazione al 31/12/2019

	0 addetti	1 addetto	2 - 9 addetti	10 - 19 addetti	20 - 49 addetti	50 - 99 addetti	100 - 249 addetti	più di 250 addetti	Totale
Bagno di Romagna.....	0	54	114	39	45	0	0	0	252
Bertinoro.....	0	92	72	30	0	0	140	0	334
Borghi.....	0	38	26	0	21	0	0	0	85
Castrocaro Terme e Terra del.....	0	76	58	45	41	0	0	0	220
Cesena.....	0	716	983	382	238	50	384	475	3.228
Cesenatico.....	0	323	341	105	0	114	0	0	883
Civitella di Romagna.....	0	59	50	16	0	0	0	0	125
Dovadola.....	0	19	18	0	0	0	0	0	37
Forlì.....	0	979	1.162	536	796	52	232	0	3.757
Forlimpopoli.....	0	74	99	76	93	0	0	0	342
Galeata.....	0	21	24	16	22	0	0	0	83
Gambettola.....	0	116	181	49	22	0	0	0	368
Gatteo.....	0	115	137	0	80	0	0	0	332
Longiano.....	0	80	106	13	0	0	0	0	199
Meldola.....	0	145	87	12	0	0	0	0	244
Mercato Saraceno.....	0	59	109	65	57	0	167	0	457
Modigliana.....	0	50	46	0	0	0	0	0	96
Montiano.....	0	17	21	10	0	0	0	0	48
Portico e San Benedetto.....	0	10	8	0	0	0	0	0	18
Predappio.....	0	41	90	0	47	0	0	0	178
Premilcuore.....	0	5	3	0	0	0	0	0	8
Rocca San Casciano.....	0	19	5	0	0	0	0	0	24
Roncofreddo.....	0	33	56	0	30	0	0	0	119
San Mauro Pascoli.....	0	123	192	0	0	0	0	0	315
Santa Sofia.....	0	18	17	25	21	0	0	0	81
Sarsina.....	0	23	63	12	0	0	0	0	98
Savignano sul Rubicone.....	0	193	264	86	29	0	0	0	572
Sogliano al Rubicone.....	0	33	48	17	0	0	0	0	98
Tredozio.....	0	11	4	0	0	0	0	0	15
Verghereto.....	0	11	35	0	24	0	0	0	70
<b>Forlì-Cesena.....</b>	<b>0</b>	<b>3.553</b>	<b>4.419</b>	<b>1.534</b>	<b>1.566</b>	<b>216</b>	<b>923</b>	<b>475</b>	<b>12.686</b>
Comprensorio di Forlì.....	0	1.619	1.743	756	1.020	52	372	0	5.562
Comprensorio di Cesena.....	0	1.934	2.676	778	546	164	551	475	7.124
Montagna Forlivese.....	0	33	28	25	21	0	0	0	107
Collina Forlivese.....	0	441	382	89	110	0	0	0	1.022
Pianura Forlivese.....	0	1.145	1.333	642	889	52	372	0	4.433
Montagna Cesenate.....	0	65	149	39	69	0	0	0	322
Collina Cesenate.....	0	203	323	104	108	0	167	0	905
Pianura Cesenate.....	0	1.666	2.204	635	369	164	384	475	5.897
Montagna -FC-.....	0	98	177	64	90	0	0	0	429
Collina -FC-.....	0	644	705	193	218	0	167	0	1.927
Pianura -FC-.....	0	2.811	3.537	1.277	1.258	216	756	475	10.330
Valle del Tramazzo.....	0	61	50	0	0	0	0	0	111
Valle del Montone.....	0	124	89	45	41	0	0	0	299
Valle del Rabbi.....	0	46	93	0	47	0	0	0	186
Valle del Bidente.....	0	243	178	69	43	0	0	0	533
Valle del Savio.....	0	147	321	116	126	0	167	0	877
Valle Uso-Rubicone.....	0	121	151	27	51	0	0	0	350
Valle del Basso Rubicone.....	0	627	880	148	131	0	0	0	1.786
Grandi Centri -FC-.....	0	1.695	2.145	918	1.034	102	616	475	6.985
Comuni di Cintura -FC-.....	0	489	512	211	93	114	140	0	1.559
Comuni Marittimi -FC-.....	0	754	934	191	109	114	0	0	2.102
Comuni Termali.....	0	222	244	114	86	0	140	0	806
U.C. Romagna Forlivese.....	0	1.619	1.743	756	1.020	52	372	0	5.562
U.C. Valle del Savio.....	0	880	1.325	508	364	50	551	475	4.153
U.C. Rubicone Mare.....	0	1.054	1.351	270	182	114	0	0	2.971

Fonte: StockView - Infocamere

Elaborazione: SIMET - Camera di commercio della Romagna - Forlì-Cesena e Rimini



TAB. CS.04.04.01 - Addetti alle imprese attive per classe di addetti e territorio - F 41 - Costruzione di edifici  
Forlì-Cesena - Situazione al 31/12/2019

	0 addetti	1 addetto	2 - 9 addetti	10 - 19 addetti	20 - 49 addetti	50 - 99 addetti	100 - 249 addetti	più di 250 addetti	Totale
Bagno di Romagna.....	0	6	20	0	45	0	0	0	71
Bertinoro.....	0	10	25	14	0	0	0	0	49
Borghi.....	0	2	0	0	0	0	0	0	2
Castrocaro Terme e Terra del.....	0	5	17	11	0	0	0	0	33
Cesena.....	0	134	265	70	39	0	0	0	508
Cesenatico.....	0	40	83	49	0	0	0	0	172
Civitella di Romagna.....	0	6	17	16	0	0	0	0	39
Dovadola.....	0	5	7	0	0	0	0	0	12
Forlì.....	0	178	288	101	156	0	109	0	832
Forlimpopoli.....	0	13	23	0	0	0	0	0	36
Galeata.....	0	3	6	0	0	0	0	0	9
Gambettola.....	0	25	53	0	0	0	0	0	78
Gatteo.....	0	6	12	0	0	0	0	0	18
Longiano.....	0	18	46	0	0	0	0	0	64
Meldola.....	0	34	22	0	0	0	0	0	56
Mercato Saraceno.....	0	13	40	20	28	0	0	0	101
Modigliana.....	0	6	24	0	0	0	0	0	30
Montiano.....	0	4	12	10	0	0	0	0	26
Portico e San Benedetto.....	0	2	0	0	0	0	0	0	2
Predappio.....	0	5	43	0	0	0	0	0	48
Premilcuore.....	0	1	0	0	0	0	0	0	1
Rocca San Casciano.....	0	5	3	0	0	0	0	0	8
Roncofreddo.....	0	3	10	0	30	0	0	0	43
San Mauro Pascoli.....	0	17	60	0	0	0	0	0	77
Santa Sofia.....	0	1	0	10	0	0	0	0	11
Sarsina.....	0	6	22	0	0	0	0	0	28
Savignano sul Rubicone.....	0	32	57	21	29	0	0	0	139
Sogliano al Rubicone.....	0	4	4	0	0	0	0	0	8
Tredozio.....	0	1	0	0	0	0	0	0	1
Verghereto.....	0	1	17	0	0	0	0	0	18
<b>Forlì-Cesena.....</b>	<b>0</b>	<b>586</b>	<b>1.176</b>	<b>322</b>	<b>327</b>	<b>0</b>	<b>109</b>	<b>0</b>	<b>2.520</b>
Comprensorio di Forlì.....	0	275	475	152	156	0	109	0	1.167
Comprensorio di Cesena.....	0	311	701	170	171	0	0	0	1.353
Montagna Forlivese.....	0	4	0	10	0	0	0	0	14
Collina Forlivese.....	0	70	139	27	0	0	0	0	236
Pianura Forlivese.....	0	201	336	115	156	0	109	0	917
Montagna Cesenate.....	0	7	37	0	45	0	0	0	89
Collina Cesenate.....	0	32	88	30	58	0	0	0	208
Pianura Cesenate.....	0	272	576	140	68	0	0	0	1.056
Montagna -FC-.....	0	11	37	10	45	0	0	0	103
Collina -FC-.....	0	102	227	57	58	0	0	0	444
Pianura -FC-.....	0	473	912	255	224	0	109	0	1.973
Valle del Tramazzo.....	0	7	24	0	0	0	0	0	31
Valle del Montone.....	0	17	27	11	0	0	0	0	55
Valle del Rabbi.....	0	6	43	0	0	0	0	0	49
Valle del Bidente.....	0	44	45	26	0	0	0	0	115
Valle del Savio.....	0	26	99	20	73	0	0	0	218
Valle Uso-Rubicone.....	0	13	26	10	30	0	0	0	79
Valle del Basso Rubicone.....	0	98	228	21	29	0	0	0	376
Grandi Centri -FC-.....	0	312	553	171	195	0	109	0	1.340
Comuni di Cintura -FC-.....	0	63	131	63	0	0	0	0	257
Comuni Marittimi -FC-.....	0	95	212	70	29	0	0	0	406
Comuni Termali.....	0	21	62	25	45	0	0	0	153
U.C. Romagna Forlivese.....	0	275	475	152	156	0	109	0	1.167
U.C. Valle del Savio.....	0	164	376	100	112	0	0	0	752
U.C. Rubicone Mare.....	0	147	325	70	59	0	0	0	601

Fonte: StockView - Infocamere

Elaborazione: SIMET - Camera di commercio della Romagna - Forlì-Cesena e Rimini

TAB. CS.04.04.02 - Addetti alle imprese attive per classe di addetti e territorio - F 42 - Ingegneria civile  
Forlì-Cesena - Situazione al 31/12/2019

	0 addetti	1 addetto	2 - 9 addetti	10 - 19 addetti	20 - 49 addetti	50 - 99 addetti	100 - 249 addetti	più di 250 addetti	Totale
Bagno di Romagna.....	0	0	0	0	0	0	0	0	0
Bertinoro.....	0	0	0	16	0	0	140	0	156
Borghi.....	0	0	0	0	0	0	0	0	0
Castrocaro Terme e Terra del.....	0	0	0	0	41	0	0	0	41
Cesena.....	0	6	10	0	60	0	128	0	204
Cesenatico.....	0	0	0	0	0	51	0	0	51
Civitella di Romagna.....	0	3	0	0	0	0	0	0	3
Dovadola.....	0	0	0	0	0	0	0	0	0
Forlì.....	0	6	20	29	53	0	123	0	231
Forlimpopoli.....	0	0	4	26	33	0	0	0	63
Galeata.....	0	0	0	0	22	0	0	0	22
Gambettola.....	0	1	0	0	0	0	0	0	1
Gatteo.....	0	0	0	0	0	0	0	0	0
Longiano.....	0	0	0	0	0	0	0	0	0
Meldola.....	0	1	0	0	0	0	0	0	1
Mercato Saraceno.....	0	0	2	24	0	0	0	0	26
Modigliana.....	0	1	0	0	0	0	0	0	1
Montiano.....	0	0	0	0	0	0	0	0	0
Portico e San Benedetto.....	0	0	0	0	0	0	0	0	0
Predappio.....	0	0	3	0	0	0	0	0	3
Premilcuore.....	0	0	0	0	0	0	0	0	0
Rocca San Casciano.....	0	1	0	0	0	0	0	0	1
Roncofreddo.....	0	1	6	0	0	0	0	0	7
San Mauro Pascoli.....	0	0	0	0	0	0	0	0	0
Santa Sofia.....	0	2	0	0	21	0	0	0	23
Sarsina.....	0	0	0	0	0	0	0	0	0
Savignano sul Rubicone.....	0	0	0	0	0	0	0	0	0
Sogliano al Rubicone.....	0	0	0	0	0	0	0	0	0
Tredozio.....	0	0	0	0	0	0	0	0	0
Verghereto.....	0	0	0	0	0	0	0	0	0
<b>Forlì-Cesena.....</b>	<b>0</b>	<b>22</b>	<b>45</b>	<b>95</b>	<b>230</b>	<b>51</b>	<b>391</b>	<b>0</b>	<b>834</b>
Comprensorio di Forlì.....	0	14	27	71	170	0	263	0	545
Comprensorio di Cesena.....	0	8	18	24	60	51	128	0	289
Montagna Forlivese.....	0	2	0	0	21	0	0	0	23
Collina Forlivese.....	0	6	3	0	63	0	0	0	72
Pianura Forlivese.....	0	6	24	71	86	0	263	0	450
Montagna Cesenate.....	0	0	0	0	0	0	0	0	0
Collina Cesenate.....	0	1	8	24	0	0	0	0	33
Pianura Cesenate.....	0	7	10	0	60	51	128	0	256
Montagna -FC-.....	0	2	0	0	21	0	0	0	23
Collina -FC-.....	0	7	11	24	63	0	0	0	105
Pianura -FC-.....	0	13	34	71	146	51	391	0	706
Valle del Tramazzo.....	0	1	0	0	0	0	0	0	1
Valle del Montone.....	0	1	0	0	41	0	0	0	42
Valle del Rabbi.....	0	0	3	0	0	0	0	0	3
Valle del Bidente.....	0	6	0	0	43	0	0	0	49
Valle del Savio.....	0	0	2	24	0	0	0	0	26
Valle Uso-Rubicone.....	0	1	6	0	0	0	0	0	7
Valle del Basso Rubicone.....	0	1	0	0	0	0	0	0	1
Grandi Centri -FC-.....	0	12	30	29	113	0	251	0	435
Comuni di Cintura -FC-.....	0	0	4	42	33	51	140	0	270
Comuni Marittimi -FC-.....	0	0	0	0	0	51	0	0	51
Comuni Termali.....	0	0	0	16	41	0	140	0	197
U.C. Romagna Forlivese.....	0	14	27	71	170	0	263	0	545
U.C. Valle del Savio.....	0	6	12	24	60	0	128	0	230
U.C. Rubicone Mare.....	0	2	6	0	0	51	0	0	59

Fonte: StockView - Infocamere

Elaborazione: SIMET - Camera di commercio della Romagna - Forlì-Cesena e Rimini

TAB. CS.04.04.03 - Addetti alle imprese attive per classe di addetti e territorio - F 43 - Lavori di costruzione specializzati  
Forlì-Cesena - Situazione al 31/12/2019

	0 addetti	1 addetto	2 - 9 addetti	10 - 19 addetti	20 - 49 addetti	50 - 99 addetti	100 - 249 addetti	più di 250 addetti	Totale
Bagno di Romagna.....	0	48	94	39	0	0	0	0	181
Bertinoro.....	0	82	47	0	0	0	0	0	129
Borghi.....	0	36	26	0	21	0	0	0	83
Castrocaro Terme e Terra del.....	0	71	41	34	0	0	0	0	146
Cesena.....	0	576	708	312	139	50	256	475	2.516
Cesenatico.....	0	283	258	56	0	63	0	0	660
Civitella di Romagna.....	0	50	33	0	0	0	0	0	83
Dovadola.....	0	14	11	0	0	0	0	0	25
Forlì.....	0	795	854	406	587	52	0	0	2.694
Forlimpopoli.....	0	61	72	50	60	0	0	0	243
Galeata.....	0	18	18	16	0	0	0	0	52
Gambettola.....	0	90	128	49	22	0	0	0	289
Gatteo.....	0	109	125	0	80	0	0	0	314
Longiano.....	0	62	60	13	0	0	0	0	135
Meldola.....	0	110	65	12	0	0	0	0	187
Mercato Saraceno.....	0	46	67	21	29	0	167	0	330
Modigliana.....	0	43	22	0	0	0	0	0	65
Montiano.....	0	13	9	0	0	0	0	0	22
Portico e San Benedetto.....	0	8	8	0	0	0	0	0	16
Predappio.....	0	36	44	0	47	0	0	0	127
Premilcuore.....	0	4	3	0	0	0	0	0	7
Rocca San Casciano.....	0	13	2	0	0	0	0	0	15
Roncofreddo.....	0	29	40	0	0	0	0	0	69
San Mauro Pascoli.....	0	106	132	0	0	0	0	0	238
Santa Sofia.....	0	15	17	15	0	0	0	0	47
Sarsina.....	0	17	41	12	0	0	0	0	70
Savignano sul Rubicone.....	0	161	207	65	0	0	0	0	433
Sogliano al Rubicone.....	0	29	44	17	0	0	0	0	90
Tredozio.....	0	10	4	0	0	0	0	0	14
Verghereto.....	0	10	18	0	24	0	0	0	52
<b>Forlì-Cesena.....</b>	<b>0</b>	<b>2.945</b>	<b>3.198</b>	<b>1.117</b>	<b>1.009</b>	<b>165</b>	<b>423</b>	<b>475</b>	<b>9.332</b>
Comprensorio di Forlì.....	0	1.330	1.241	533	694	52	0	0	3.850
Comprensorio di Cesena.....	0	1.615	1.957	584	315	113	423	475	5.482
Montagna Forlivese.....	0	27	28	15	0	0	0	0	70
Collina Forlivese.....	0	365	240	62	47	0	0	0	714
Pianura Forlivese.....	0	938	973	456	647	52	0	0	3.066
Montagna Cesenate.....	0	58	112	39	24	0	0	0	233
Collina Cesenate.....	0	170	227	50	50	0	167	0	664
Pianura Cesenate.....	0	1.387	1.618	495	241	113	256	475	4.585
Montagna -FC-.....	0	85	140	54	24	0	0	0	303
Collina -FC-.....	0	535	467	112	97	0	167	0	1.378
Pianura -FC-.....	0	2.325	2.591	951	888	165	256	475	7.651
Valle del Tramazzo.....	0	53	26	0	0	0	0	0	79
Valle del Montone.....	0	106	62	34	0	0	0	0	202
Valle del Rabbi.....	0	40	47	0	47	0	0	0	134
Valle del Bidente.....	0	193	133	43	0	0	0	0	369
Valle del Savio.....	0	121	220	72	53	0	167	0	633
Valle Uso-Rubicone.....	0	107	119	17	21	0	0	0	264
Valle del Basso Rubicone.....	0	528	652	127	102	0	0	0	1.409
Grandi Centri -FC-.....	0	1.371	1.562	718	726	102	256	475	5.210
Comuni di Cintura -FC-.....	0	426	377	106	60	63	0	0	1.032
Comuni Marittimi -FC-.....	0	659	722	121	80	63	0	0	1.645
Comuni Termali.....	0	201	182	73	0	0	0	0	456
U.C. Romagna Forlivese.....	0	1.330	1.241	533	694	52	0	0	3.850
U.C. Valle del Savio.....	0	710	937	384	192	50	423	475	3.171
U.C. Rubicone Mare.....	0	905	1.020	200	123	63	0	0	2.311

Fonte: StockView - Infocamere

Elaborazione: SIMET - Camera di commercio della Romagna - Forlì-Cesena e Rimini

TAB. CS.04.05.01 - Addetti alle imprese attive per classe di addetti e territorio - F 41.1 - Sviluppo di progetti immobiliari

Forlì-Cesena - Situazione al 31/12/2019

	0 addetti	1 addetto	2 - 9 addetti	10 - 19 addetti	20 - 49 addetti	50 - 99 addetti	100 - 249 addetti	più di 250 addetti	Totale
Bagno di Romagna.....	0	0	0	0	0	0	0	0	0
Bertinoro.....	0	0	0	0	0	0	0	0	0
Borghi.....	0	0	0	0	0	0	0	0	0
Castrocaro Terme e Terra del.....	0	0	0	0	0	0	0	0	0
Cesena.....	0	8	8	0	0	0	0	0	16
Cesenatico.....	0	1	6	0	0	0	0	0	7
Civitella di Romagna.....	0	0	0	0	0	0	0	0	0
Dovadola.....	0	0	0	0	0	0	0	0	0
Forlì.....	0	15	5	0	37	0	109	0	166
Forlimpopoli.....	0	1	2	0	0	0	0	0	3
Galeata.....	0	0	0	0	0	0	0	0	0
Gambettola.....	0	1	2	0	0	0	0	0	3
Gatteo.....	0	0	0	0	0	0	0	0	0
Longiano.....	0	0	0	0	0	0	0	0	0
Meldola.....	0	2	0	0	0	0	0	0	2
Mercato Saraceno.....	0	0	0	0	0	0	0	0	0
Modigliana.....	0	0	0	0	0	0	0	0	0
Montiano.....	0	0	0	0	0	0	0	0	0
Portico e San Benedetto.....	0	0	0	0	0	0	0	0	0
Predappio.....	0	0	5	0	0	0	0	0	5
Premilcuore.....	0	0	0	0	0	0	0	0	0
Rocca San Casciano.....	0	0	0	0	0	0	0	0	0
Roncofreddo.....	0	0	0	0	0	0	0	0	0
San Mauro Pascoli.....	0	0	2	0	0	0	0	0	2
Santa Sofia.....	0	0	0	0	0	0	0	0	0
Sarsina.....	0	0	0	0	0	0	0	0	0
Savignano sul Rubicone.....	0	1	5	0	0	0	0	0	6
Sogliano al Rubicone.....	0	0	0	0	0	0	0	0	0
Tredozio.....	0	0	0	0	0	0	0	0	0
Verghereto.....	0	0	0	0	0	0	0	0	0
<b>Forlì-Cesena.....</b>	<b>0</b>	<b>29</b>	<b>35</b>	<b>0</b>	<b>37</b>	<b>0</b>	<b>109</b>	<b>0</b>	<b>210</b>
Comprensorio di Forlì.....	0	18	12	0	37	0	109	0	176
Comprensorio di Cesena.....	0	11	23	0	0	0	0	0	34
Montagna Forlivese.....	0	0	0	0	0	0	0	0	0
Collina Forlivese.....	0	2	5	0	0	0	0	0	7
Pianura Forlivese.....	0	16	7	0	37	0	109	0	169
Montagna Cesenate.....	0	0	0	0	0	0	0	0	0
Collina Cesenate.....	0	0	0	0	0	0	0	0	0
Pianura Cesenate.....	0	11	23	0	0	0	0	0	34
Montagna -FC.....	0	0	0	0	0	0	0	0	0
Collina -FC.....	0	2	5	0	0	0	0	0	7
Pianura -FC.....	0	27	30	0	37	0	109	0	203
Valle del Tramazzo.....	0	0	0	0	0	0	0	0	0
Valle del Montone.....	0	0	0	0	0	0	0	0	0
Valle del Rabbi.....	0	0	5	0	0	0	0	0	5
Valle del Bidente.....	0	2	0	0	0	0	0	0	2
Valle del Savio.....	0	0	0	0	0	0	0	0	0
Valle Uso-Rubicone.....	0	0	0	0	0	0	0	0	0
Valle del Basso Rubicone.....	0	2	9	0	0	0	0	0	11
Grandi Centri -FC.....	0	23	13	0	37	0	109	0	182
Comuni di Cintura -FC.....	0	2	8	0	0	0	0	0	10
Comuni Marittimi -FC.....	0	2	13	0	0	0	0	0	15
Comuni Termali.....	0	0	0	0	0	0	0	0	0
U.C. Romagna Forlivese.....	0	18	12	0	37	0	109	0	176
U.C. Valle del Savio.....	0	8	8	0	0	0	0	0	16
U.C. Rubicone Mare.....	0	3	15	0	0	0	0	0	18

Fonte: StockView - Infocamere

Elaborazione: SIMET - Camera di commercio della Romagna - Forlì-Cesena e Rimini

TAB. CS.04.05.02 - Addetti alle imprese attive per classe di addetti e territorio - F 41.2 - Costruzione di edifici residenziali e non residenziali  
Forlì-Cesena - Situazione al 31/12/2019

	0 addetti	1 addetto	2 - 9 addetti	10 - 19 addetti	20 - 49 addetti	50 - 99 addetti	100 - 249 addetti	più di 250 addetti	Totale
Bagno di Romagna.....	0	6	20	0	45	0	0	0	71
Bertinoro.....	0	10	25	14	0	0	0	0	49
Borghi.....	0	2	0	0	0	0	0	0	2
Castrocaro Terme e Terra del.....	0	5	17	11	0	0	0	0	33
Cesena.....	0	126	257	70	39	0	0	0	492
Cesenatico.....	0	39	77	49	0	0	0	0	165
Civitella di Romagna.....	0	6	17	16	0	0	0	0	39
Dovadola.....	0	5	7	0	0	0	0	0	12
Forlì.....	0	162	283	101	119	0	0	0	665
Forlimpopoli.....	0	12	21	0	0	0	0	0	33
Galeata.....	0	3	6	0	0	0	0	0	9
Gambettola.....	0	24	51	0	0	0	0	0	75
Gatteo.....	0	6	12	0	0	0	0	0	18
Longiano.....	0	18	46	0	0	0	0	0	64
Meldola.....	0	32	22	0	0	0	0	0	54
Mercato Saraceno.....	0	13	40	20	28	0	0	0	101
Modigliana.....	0	6	24	0	0	0	0	0	30
Montiano.....	0	4	12	10	0	0	0	0	26
Portico e San Benedetto.....	0	2	0	0	0	0	0	0	2
Predappio.....	0	5	31	0	0	0	0	0	36
Premilcuore.....	0	1	0	0	0	0	0	0	1
Rocca San Casciano.....	0	5	3	0	0	0	0	0	8
Roncofreddo.....	0	3	10	0	30	0	0	0	43
San Mauro Pascoli.....	0	17	58	0	0	0	0	0	75
Santa Sofia.....	0	1	0	10	0	0	0	0	11
Sarsina.....	0	6	22	0	0	0	0	0	28
Savignano sul Rubicone.....	0	31	52	21	29	0	0	0	133
Sogliano al Rubicone.....	0	4	4	0	0	0	0	0	8
Tredozio.....	0	1	0	0	0	0	0	0	1
Verghereto.....	0	1	17	0	0	0	0	0	18
<b>Forlì-Cesena.....</b>	<b>0</b>	<b>556</b>	<b>1.134</b>	<b>322</b>	<b>290</b>	<b>0</b>	<b>0</b>	<b>0</b>	<b>2.302</b>
Comprensorio di Forlì.....	0	256	456	152	119	0	0	0	983
Comprensorio di Cesena.....	0	300	678	170	171	0	0	0	1.319
Montagna Forlivese.....	0	4	0	10	0	0	0	0	14
Collina Forlivese.....	0	68	127	27	0	0	0	0	222
Pianura Forlivese.....	0	184	329	115	119	0	0	0	747
Montagna Cesenate.....	0	7	37	0	45	0	0	0	89
Collina Cesenate.....	0	32	88	30	58	0	0	0	208
Pianura Cesenate.....	0	261	553	140	68	0	0	0	1.022
Montagna -FC-.....	0	11	37	10	45	0	0	0	103
Collina -FC-.....	0	100	215	57	58	0	0	0	430
Pianura -FC-.....	0	445	882	255	187	0	0	0	1.769
Valle del Tramazzo.....	0	7	24	0	0	0	0	0	31
Valle del Montone.....	0	17	27	11	0	0	0	0	55
Valle del Rabbi.....	0	6	31	0	0	0	0	0	37
Valle del Bidente.....	0	42	45	26	0	0	0	0	113
Valle del Savio.....	0	26	99	20	73	0	0	0	218
Valle Uso-Rubicone.....	0	13	26	10	30	0	0	0	79
Valle del Basso Rubicone.....	0	96	219	21	29	0	0	0	365
Grandi Centri -FC-.....	0	288	540	171	158	0	0	0	1.157
Comuni di Cintura -FC-.....	0	61	123	63	0	0	0	0	247
Comuni Marittimi -FC-.....	0	93	199	70	29	0	0	0	391
Comuni Termali.....	0	21	62	25	45	0	0	0	153
U.C. Romagna Forlivese.....	0	256	456	152	119	0	0	0	983
U.C. Valle del Savio.....	0	156	368	100	112	0	0	0	736
U.C. Rubicone Mare.....	0	144	310	70	59	0	0	0	583

Fonte: StockView - Infocamere

Elaborazione: SIMET - Camera di commercio della Romagna - Forlì-Cesena e Rimini

TAB. CS.04.05.03 - Addetti alle imprese attive per classe di addetti e territorio - F 42.1 - Costruzione di strade e ferrovie

Forlì-Cesena - Situazione al 31/12/2019

	0 addetti	1 addetto	2 - 9 addetti	10 - 19 addetti	20 - 49 addetti	50 - 99 addetti	100 - 249 addetti	più di 250 addetti	Totale
Bagno di Romagna.....	0	0	0	0	0	0	0	0	0
Bertinoro.....	0	0	0	0	0	0	0	0	0
Borghesi.....	0	0	0	0	0	0	0	0	0
Castrocaro Terme e Terra del.....	0	0	0	0	41	0	0	0	41
Cesena.....	0	2	0	0	28	0	0	0	30
Cesenatico.....	0	0	0	0	0	0	0	0	0
Civitella di Romagna.....	0	3	0	0	0	0	0	0	3
Dovadola.....	0	0	0	0	0	0	0	0	0
Forlì.....	0	3	11	17	22	0	123	0	176
Forlimpopoli.....	0	0	4	26	33	0	0	0	63
Galeata.....	0	0	0	0	22	0	0	0	22
Gambettola.....	0	0	0	0	0	0	0	0	0
Gatteo.....	0	0	0	0	0	0	0	0	0
Longiano.....	0	0	0	0	0	0	0	0	0
Meldola.....	0	1	0	0	0	0	0	0	1
Mercato Saraceno.....	0	0	2	24	0	0	0	0	26
Modigliana.....	0	1	0	0	0	0	0	0	1
Montiano.....	0	0	0	0	0	0	0	0	0
Portico e San Benedetto.....	0	0	0	0	0	0	0	0	0
Predappio.....	0	0	3	0	0	0	0	0	3
Premilcuore.....	0	0	0	0	0	0	0	0	0
Rocca San Casciano.....	0	1	0	0	0	0	0	0	1
Roncofreddo.....	0	0	6	0	0	0	0	0	6
San Mauro Pascoli.....	0	0	0	0	0	0	0	0	0
Santa Sofia.....	0	2	0	0	21	0	0	0	23
Sarsina.....	0	0	0	0	0	0	0	0	0
Savignano sul Rubicone.....	0	0	0	0	0	0	0	0	0
Sogliano al Rubicone.....	0	0	0	0	0	0	0	0	0
Tredozio.....	0	0	0	0	0	0	0	0	0
Verghereto.....	0	0	0	0	0	0	0	0	0
<b>Forlì-Cesena.....</b>	<b>0</b>	<b>13</b>	<b>26</b>	<b>67</b>	<b>167</b>	<b>0</b>	<b>123</b>	<b>0</b>	<b>396</b>
Comprensorio di Forlì.....	0	11	18	43	139	0	123	0	334
Comprensorio di Cesena.....	0	2	8	24	28	0	0	0	62
Montagna Forlivese.....	0	2	0	0	21	0	0	0	23
Collina Forlivese.....	0	6	3	0	63	0	0	0	72
Pianura Forlivese.....	0	3	15	43	55	0	123	0	239
Montagna Cesenate.....	0	0	0	0	0	0	0	0	0
Collina Cesenate.....	0	0	8	24	0	0	0	0	32
Pianura Cesenate.....	0	2	0	0	28	0	0	0	30
Montagna -FC-.....	0	2	0	0	21	0	0	0	23
Collina -FC-.....	0	6	11	24	63	0	0	0	104
Pianura -FC-.....	0	5	15	43	83	0	123	0	269
Valle del Tramazzo.....	0	1	0	0	0	0	0	0	1
Valle del Montone.....	0	1	0	0	41	0	0	0	42
Valle del Rabbi.....	0	0	3	0	0	0	0	0	3
Valle del Bidente.....	0	6	0	0	43	0	0	0	49
Valle del Savio.....	0	0	2	24	0	0	0	0	26
Valle Uso-Rubicone.....	0	0	6	0	0	0	0	0	6
Valle del Basso Rubicone.....	0	0	0	0	0	0	0	0	0
Grandi Centri -FC-.....	0	5	11	17	50	0	123	0	206
Comuni di Cintura -FC-.....	0	0	4	26	33	0	0	0	63
Comuni Marittimi -FC-.....	0	0	0	0	0	0	0	0	0
Comuni Termali.....	0	0	0	0	41	0	0	0	41
U.C. Romagna Forlivese.....	0	11	18	43	139	0	123	0	334
U.C. Valle del Savio.....	0	2	2	24	28	0	0	0	56
U.C. Rubicone Mare.....	0	0	6	0	0	0	0	0	6

Fonte: StockView - Infocamere

Elaborazione: SIMET - Camera di commercio della Romagna - Forlì-Cesena e Rimini

TAB. CS.04.05.04 - Addetti alle imprese attive per classe di addetti e territorio - F 42.2 - Costruzione di opere di pubblica utilità

Forlì-Cesena - Situazione al 31/12/2019

	0 addetti	1 addetto	2 - 9 addetti	10 - 19 addetti	20 - 49 addetti	50 - 99 addetti	100 - 249 addetti	più di 250 addetti	Totale
Bagno di Romagna.....	0	0	0	0	0	0	0	0	0
Bertinoro.....	0	0	0	16	0	0	140	0	156
Borghi.....	0	0	0	0	0	0	0	0	0
Castrocaro Terme e Terra del.....	0	0	0	0	0	0	0	0	0
Cesena.....	0	1	5	0	32	0	128	0	166
Cesenatico.....	0	0	0	0	0	0	0	0	0
Civitella di Romagna.....	0	0	0	0	0	0	0	0	0
Dovadola.....	0	0	0	0	0	0	0	0	0
Forlì.....	0	3	9	0	31	0	0	0	43
Forlimpopoli.....	0	0	0	0	0	0	0	0	0
Galeata.....	0	0	0	0	0	0	0	0	0
Gambettola.....	0	1	0	0	0	0	0	0	1
Gatteo.....	0	0	0	0	0	0	0	0	0
Longiano.....	0	0	0	0	0	0	0	0	0
Meldola.....	0	0	0	0	0	0	0	0	0
Mercato Saraceno.....	0	0	0	0	0	0	0	0	0
Modigliana.....	0	0	0	0	0	0	0	0	0
Montiano.....	0	0	0	0	0	0	0	0	0
Portico e San Benedetto.....	0	0	0	0	0	0	0	0	0
Predappio.....	0	0	0	0	0	0	0	0	0
Premilcuore.....	0	0	0	0	0	0	0	0	0
Rocca San Casciano.....	0	0	0	0	0	0	0	0	0
Roncofreddo.....	0	0	0	0	0	0	0	0	0
San Mauro Pascoli.....	0	0	0	0	0	0	0	0	0
Santa Sofia.....	0	0	0	0	0	0	0	0	0
Sarsina.....	0	0	0	0	0	0	0	0	0
Savignano sul Rubicone.....	0	0	0	0	0	0	0	0	0
Sogliano al Rubicone.....	0	0	0	0	0	0	0	0	0
Trezzano.....	0	0	0	0	0	0	0	0	0
Verghereto.....	0	0	0	0	0	0	0	0	0
<b>Forlì-Cesena.....</b>	<b>0</b>	<b>5</b>	<b>14</b>	<b>16</b>	<b>63</b>	<b>0</b>	<b>268</b>	<b>0</b>	<b>366</b>
Comprensorio di Forlì.....	0	3	9	16	31	0	140	0	199
Comprensorio di Cesena.....	0	2	5	0	32	0	128	0	167
Montagna Forlivese.....	0	0	0	0	0	0	0	0	0
Collina Forlivese.....	0	0	0	0	0	0	0	0	0
Pianura Forlivese.....	0	3	9	16	31	0	140	0	199
Montagna Cesenate.....	0	0	0	0	0	0	0	0	0
Collina Cesenate.....	0	0	0	0	0	0	0	0	0
Pianura Cesenate.....	0	2	5	0	32	0	128	0	167
Montagna -FC-.....	0	0	0	0	0	0	0	0	0
Collina -FC-.....	0	0	0	0	0	0	0	0	0
Pianura -FC-.....	0	5	14	16	63	0	268	0	366
Valle del Tramazzo.....	0	0	0	0	0	0	0	0	0
Valle del Montone.....	0	0	0	0	0	0	0	0	0
Valle del Rabbi.....	0	0	0	0	0	0	0	0	0
Valle del Bidente.....	0	0	0	0	0	0	0	0	0
Valle del Savio.....	0	0	0	0	0	0	0	0	0
Valle Uso-Rubicone.....	0	0	0	0	0	0	0	0	0
Valle del Basso Rubicone.....	0	1	0	0	0	0	0	0	1
Grandi Centri -FC-.....	0	4	14	0	63	0	128	0	209
Comuni di Cintura -FC-.....	0	0	0	16	0	0	140	0	156
Comuni Marittimi -FC-.....	0	0	0	0	0	0	0	0	0
Comuni Termali.....	0	0	0	16	0	0	140	0	156
U.C. Romagna Forlivese.....	0	3	9	16	31	0	140	0	199
U.C. Valle del Savio.....	0	1	5	0	32	0	128	0	166
U.C. Rubicone Mare.....	0	1	0	0	0	0	0	0	1

Fonte: StockView - Infocamere

Elaborazione: SIMET - Camera di commercio della Romagna - Forlì-Cesena e Rimini

TAB. CS.04.05.05 - Addetti alle imprese attive per classe di addetti e territorio - F 42.9 - Costruzione di altre opere di ingegneria civile  
Forlì-Cesena - Situazione al 31/12/2019

	0 addetti	1 addetto	2 - 9 addetti	10 - 19 addetti	20 - 49 addetti	50 - 99 addetti	100 - 249 addetti	più di 250 addetti	Totale
Bagno di Romagna.....	0	0	0	0	0	0	0	0	0
Bertinoro.....	0	0	0	0	0	0	0	0	0
Borghi.....	0	0	0	0	0	0	0	0	0
Castrocaro Terme e Terra del.....	0	0	0	0	0	0	0	0	0
Cesena.....	0	2	5	0	0	0	0	0	7
Cesenatico.....	0	0	0	0	0	51	0	0	51
Civitella di Romagna.....	0	0	0	0	0	0	0	0	0
Dovadola.....	0	0	0	0	0	0	0	0	0
Forlì.....	0	0	0	12	0	0	0	0	12
Forlimpopoli.....	0	0	0	0	0	0	0	0	0
Galeata.....	0	0	0	0	0	0	0	0	0
Gambettola.....	0	0	0	0	0	0	0	0	0
Gatteo.....	0	0	0	0	0	0	0	0	0
Longiano.....	0	0	0	0	0	0	0	0	0
Meldola.....	0	0	0	0	0	0	0	0	0
Mercato Saraceno.....	0	0	0	0	0	0	0	0	0
Modigliana.....	0	0	0	0	0	0	0	0	0
Montiano.....	0	0	0	0	0	0	0	0	0
Portico e San Benedetto.....	0	0	0	0	0	0	0	0	0
Predappio.....	0	0	0	0	0	0	0	0	0
Premilcuore.....	0	0	0	0	0	0	0	0	0
Rocca San Casciano.....	0	0	0	0	0	0	0	0	0
Roncofreddo.....	0	1	0	0	0	0	0	0	1
San Mauro Pascoli.....	0	0	0	0	0	0	0	0	0
Santa Sofia.....	0	0	0	0	0	0	0	0	0
Sarsina.....	0	0	0	0	0	0	0	0	0
Savignano sul Rubicone.....	0	0	0	0	0	0	0	0	0
Sogliano al Rubicone.....	0	0	0	0	0	0	0	0	0
Tredozio.....	0	0	0	0	0	0	0	0	0
Verghereto.....	0	0	0	0	0	0	0	0	0
<b>Forlì-Cesena.....</b>	<b>0</b>	<b>3</b>	<b>5</b>	<b>12</b>	<b>0</b>	<b>51</b>	<b>0</b>	<b>0</b>	<b>71</b>
Comprensorio di Forlì.....	0	0	0	12	0	0	0	0	12
Comprensorio di Cesena.....	0	3	5	0	0	51	0	0	59
Montagna Forlivese.....	0	0	0	0	0	0	0	0	0
Collina Forlivese.....	0	0	0	0	0	0	0	0	0
Pianura Forlivese.....	0	0	0	12	0	0	0	0	12
Montagna Cesenate.....	0	0	0	0	0	0	0	0	0
Collina Cesenate.....	0	1	0	0	0	0	0	0	1
Pianura Cesenate.....	0	2	5	0	0	51	0	0	58
Montagna -FC.....	0	0	0	0	0	0	0	0	0
Collina -FC.....	0	1	0	0	0	0	0	0	1
Pianura -FC.....	0	2	5	12	0	51	0	0	70
Valle del Tramazzo.....	0	0	0	0	0	0	0	0	0
Valle del Montone.....	0	0	0	0	0	0	0	0	0
Valle del Rabbi.....	0	0	0	0	0	0	0	0	0
Valle del Bidente.....	0	0	0	0	0	0	0	0	0
Valle del Savio.....	0	0	0	0	0	0	0	0	0
Valle Uso-Rubicone.....	0	1	0	0	0	0	0	0	1
Valle del Basso Rubicone.....	0	0	0	0	0	0	0	0	0
Grandi Centri -FC.....	0	2	5	12	0	0	0	0	19
Comuni di Cintura -FC.....	0	0	0	0	0	51	0	0	51
Comuni Marittimi -FC.....	0	0	0	0	0	51	0	0	51
Comuni Termali.....	0	0	0	0	0	0	0	0	0
U.C. Romagna Forlivese.....	0	0	0	12	0	0	0	0	12
U.C. Valle del Savio.....	0	2	5	0	0	0	0	0	7
U.C. Rubicone Mare.....	0	1	0	0	0	51	0	0	52

Fonte: StockView - Infocamere

Elaborazione: SIMET - Camera di commercio della Romagna - Forlì-Cesena e Rimini



TAB. CS.04.05.06 - Addetti alle imprese attive per classe di addetti e territorio - F 43.1 - Demolizione e preparazione del cantiere edile  
Forlì-Cesena - Situazione al 31/12/2019

	0 addetti	1 addetto	2 - 9 addetti	10 - 19 addetti	20 - 49 addetti	50 - 99 addetti	100 - 249 addetti	più di 250 addetti	Totale
Bagno di Romagna.....	0	3	9	16	0	0	0	0	28
Bertinoro.....	0	2	20	0	0	0	0	0	22
Borghi.....	0	2	17	0	0	0	0	0	19
Castrocaro Terme e Terra del.....	0	3	7	0	0	0	0	0	10
Cesena.....	0	5	28	10	0	50	0	0	93
Cesenatico.....	0	3	7	0	0	0	0	0	10
Civitella di Romagna.....	0	1	5	0	0	0	0	0	6
Dovadola.....	0	0	0	0	0	0	0	0	0
Forlì.....	0	12	20	0	0	0	0	0	32
Forlimpopoli.....	0	2	11	15	0	0	0	0	28
Galeata.....	0	0	5	0	0	0	0	0	5
Gambettola.....	0	0	14	0	0	0	0	0	14
Gatteo.....	0	0	0	0	0	0	0	0	0
Longiano.....	0	2	2	0	0	0	0	0	4
Meldola.....	0	2	3	0	0	0	0	0	5
Mercato Saraceno.....	0	4	17	10	0	0	0	0	31
Modigliana.....	0	0	0	0	0	0	0	0	0
Montiano.....	0	1	0	0	0	0	0	0	1
Portico e San Benedetto.....	0	0	0	0	0	0	0	0	0
Predappio.....	0	1	0	0	0	0	0	0	1
Premilcuore.....	0	0	3	0	0	0	0	0	3
Rocca San Casciano.....	0	2	0	0	0	0	0	0	2
Roncofreddo.....	0	2	12	0	0	0	0	0	14
San Mauro Pascoli.....	0	0	0	0	0	0	0	0	0
Santa Sofia.....	0	1	2	0	0	0	0	0	3
Sarsina.....	0	1	0	0	0	0	0	0	1
Savignano sul Rubicone.....	0	1	0	0	0	0	0	0	1
Sogliano al Rubicone.....	0	0	17	0	0	0	0	0	17
Tredozio.....	0	2	0	0	0	0	0	0	2
Verghereto.....	0	0	12	0	24	0	0	0	36
<b>Forlì-Cesena.....</b>	<b>0</b>	<b>52</b>	<b>211</b>	<b>51</b>	<b>24</b>	<b>50</b>	<b>0</b>	<b>0</b>	<b>388</b>
Comprensorio di Forlì.....	0	28	76	15	0	0	0	0	119
Comprensorio di Cesena.....	0	24	135	36	24	50	0	0	269
Montagna Forlivese.....	0	1	5	0	0	0	0	0	6
Collina Forlivese.....	0	11	20	0	0	0	0	0	31
Pianura Forlivese.....	0	16	51	15	0	0	0	0	82
Montagna Cesenate.....	0	3	21	16	24	0	0	0	64
Collina Cesenate.....	0	10	63	10	0	0	0	0	83
Pianura Cesenate.....	0	11	51	10	0	50	0	0	122
Montagna -FC-.....	0	4	26	16	24	0	0	0	70
Collina -FC-.....	0	21	83	10	0	0	0	0	114
Pianura -FC-.....	0	27	102	25	0	50	0	0	204
Valle del Tramazzo.....	0	2	0	0	0	0	0	0	2
Valle del Montone.....	0	5	7	0	0	0	0	0	12
Valle del Rabbi.....	0	1	3	0	0	0	0	0	4
Valle del Bidente.....	0	4	15	0	0	0	0	0	19
Valle del Savio.....	0	8	38	26	24	0	0	0	96
Valle Uso-Rubicone.....	0	5	46	0	0	0	0	0	51
Valle del Basso Rubicone.....	0	3	16	0	0	0	0	0	19
Grandi Centri -FC-.....	0	17	48	10	0	50	0	0	125
Comuni di Cintura -FC-.....	0	7	38	15	0	0	0	0	60
Comuni Marittimi -FC-.....	0	4	7	0	0	0	0	0	11
Comuni Termali.....	0	8	36	16	0	0	0	0	60
U.C. Romagna Forlivese.....	0	28	76	15	0	0	0	0	119
U.C. Valle del Savio.....	0	14	66	36	24	50	0	0	190
U.C. Rubicone Mare.....	0	10	69	0	0	0	0	0	79

Fonte: StockView - Infocamere

Elaborazione: SIMET - Camera di commercio della Romagna - Forlì-Cesena e Rimini

TAB. CS.04.05.07 - Addetti alle imprese attive per classe di addetti e territorio - F 43.2 - Installazione di impianti elettrici, idraulici ed altri lavori di costruzione e installazione  
Forlì-Cesena - Situazione al 31/12/2019

	0 addetti	1 addetto	2 - 9 addetti	10 - 19 addetti	20 - 49 addetti	50 - 99 addetti	100 - 249 addetti	più di 250 addetti	Totale
Bagno di Romagna.....	0	10	50	13	0	0	0	0	73
Bertinoro.....	0	23	15	0	0	0	0	0	38
Borghi.....	0	6	5	0	21	0	0	0	32
Castrocaro Terme e Terra del.....	0	14	12	13	0	0	0	0	39
Cesena.....	0	150	385	219	139	0	256	0	1.149
Cesenatico.....	0	56	117	32	0	0	0	0	205
Civitella di Romagna.....	0	5	3	0	0	0	0	0	8
Dovadola.....	0	4	2	0	0	0	0	0	6
Forlì.....	0	157	448	260	422	0	0	0	1.287
Forlimpopoli.....	0	14	33	10	60	0	0	0	117
Galeata.....	0	0	7	16	0	0	0	0	23
Gambettola.....	0	18	48	0	22	0	0	0	88
Gatteo.....	0	22	49	0	51	0	0	0	122
Longiano.....	0	15	16	13	0	0	0	0	44
Meldola.....	0	19	24	0	0	0	0	0	43
Mercato Saraceno.....	0	11	26	11	29	0	167	0	244
Modigliana.....	0	10	14	0	0	0	0	0	24
Montiano.....	0	2	3	0	0	0	0	0	5
Portico e San Benedetto.....	0	3	2	0	0	0	0	0	5
Predappio.....	0	14	35	0	47	0	0	0	96
Premilcuore.....	0	3	0	0	0	0	0	0	3
Rocca San Casciano.....	0	3	0	0	0	0	0	0	3
Roncofreddo.....	0	9	9	0	0	0	0	0	18
San Mauro Pascoli.....	0	14	44	0	0	0	0	0	58
Santa Sofia.....	0	6	10	15	0	0	0	0	31
Sarsina.....	0	3	14	0	0	0	0	0	17
Savignano sul Rubicone.....	0	16	94	22	0	0	0	0	132
Sogliano al Rubicone.....	0	6	18	17	0	0	0	0	41
Tredozio.....	0	1	2	0	0	0	0	0	3
Verghereto.....	0	4	4	0	0	0	0	0	8
<b>Forlì-Cesena.....</b>	<b>0</b>	<b>618</b>	<b>1.489</b>	<b>641</b>	<b>791</b>	<b>0</b>	<b>423</b>	<b>0</b>	<b>3.962</b>
Comprensorio di Forlì.....	0	276	607	314	529	0	0	0	1.726
Comprensorio di Cesena.....	0	342	882	327	262	0	423	0	2.236
Montagna Forlivese.....	0	12	12	15	0	0	0	0	39
Collina Forlivese.....	0	70	99	29	47	0	0	0	245
Pianura Forlivese.....	0	194	496	270	482	0	0	0	1.442
Montagna Cesenate.....	0	14	54	13	0	0	0	0	81
Collina Cesenate.....	0	37	75	28	50	0	167	0	357
Pianura Cesenate.....	0	291	753	286	212	0	256	0	1.798
Montagna -FC-.....	0	26	66	28	0	0	0	0	120
Collina -FC-.....	0	107	174	57	97	0	167	0	602
Pianura -FC-.....	0	485	1.249	556	694	0	256	0	3.240
Valle del Tramazzo.....	0	11	16	0	0	0	0	0	27
Valle del Montone.....	0	24	16	13	0	0	0	0	53
Valle del Rabbi.....	0	17	35	0	47	0	0	0	99
Valle del Bidente.....	0	30	44	31	0	0	0	0	105
Valle del Savio.....	0	28	94	24	29	0	167	0	342
Valle Uso-Rubicone.....	0	23	35	17	21	0	0	0	96
Valle del Basso Rubicone.....	0	85	251	35	73	0	0	0	444
Grandi Centri -FC-.....	0	307	833	479	561	0	256	0	2.436
Comuni di Cintura -FC-.....	0	93	165	42	60	0	0	0	360
Comuni Marittimi -FC-.....	0	108	304	54	51	0	0	0	517
Comuni Termali.....	0	47	77	26	0	0	0	0	150
U.C. Romagna Forlivese.....	0	276	607	314	529	0	0	0	1.726
U.C. Valle del Savio.....	0	180	482	243	168	0	423	0	1.496
U.C. Rubicone Mare.....	0	162	400	84	94	0	0	0	740

Fonte: StockView - Infocamere

Elaborazione: SIMET - Camera di commercio della Romagna - Forlì-Cesena e Rimini

TAB. CS.04.05.08 - Addetti alle imprese attive per classe di addetti e territorio - F 43.3 - Completamento e finitura di edifici

Forlì-Cesena - Situazione al 31/12/2019

	0 addetti	1 addetto	2 - 9 addetti	10 - 19 addetti	20 - 49 addetti	50 - 99 addetti	100 - 249 addetti	più di 250 addetti	Totale
Bagno di Romagna.....	0	33	35	0	0	0	0	0	68
Bertinoro.....	0	53	6	0	0	0	0	0	59
Borghi.....	0	28	4	0	0	0	0	0	32
Castrocaro Terme e Terra del.....	0	52	22	0	0	0	0	0	74
Cesena.....	0	398	198	30	0	0	0	0	626
Cesenatico.....	0	210	104	11	0	63	0	0	388
Civitella di Romagna.....	0	44	25	0	0	0	0	0	69
Dovadola.....	0	10	7	0	0	0	0	0	17
Forlì.....	0	588	350	122	88	52	0	0	1.200
Forlimpopoli.....	0	41	18	25	0	0	0	0	84
Galeata.....	0	16	6	0	0	0	0	0	22
Gambettola.....	0	66	48	15	0	0	0	0	129
Gatteo.....	0	84	67	0	29	0	0	0	180
Longiano.....	0	40	36	0	0	0	0	0	76
Meldola.....	0	82	34	12	0	0	0	0	128
Mercato Saraceno.....	0	28	16	0	0	0	0	0	44
Modigliana.....	0	32	6	0	0	0	0	0	38
Montiano.....	0	10	6	0	0	0	0	0	16
Portico e San Benedetto.....	0	5	6	0	0	0	0	0	11
Predappio.....	0	21	5	0	0	0	0	0	26
Premilcuore.....	0	1	0	0	0	0	0	0	1
Rocca San Casciano.....	0	8	2	0	0	0	0	0	10
Roncofreddo.....	0	18	11	0	0	0	0	0	29
San Mauro Pascoli.....	0	88	68	0	0	0	0	0	156
Santa Sofia.....	0	8	3	0	0	0	0	0	11
Sarsina.....	0	12	15	0	0	0	0	0	27
Savignano sul Rubicone.....	0	135	84	43	0	0	0	0	262
Sogliano al Rubicone.....	0	23	6	0	0	0	0	0	29
Tredozio.....	0	7	0	0	0	0	0	0	7
Verghereto.....	0	6	2	0	0	0	0	0	8
<b>Forlì-Cesena.....</b>	<b>0</b>	<b>2.147</b>	<b>1.190</b>	<b>258</b>	<b>117</b>	<b>115</b>	<b>0</b>	<b>0</b>	<b>3.827</b>
Comprensorio di Forlì.....	0	968	490	159	88	52	0	0	1.757
Comprensorio di Cesena.....	0	1.179	700	99	29	63	0	0	2.070
Montagna Forlivese.....	0	14	9	0	0	0	0	0	23
Collina Forlivese.....	0	272	107	12	0	0	0	0	391
Pianura Forlivese.....	0	682	374	147	88	52	0	0	1.343
Montagna Cesenate.....	0	39	37	0	0	0	0	0	76
Collina Cesenate.....	0	119	58	0	0	0	0	0	177
Pianura Cesenate.....	0	1.021	605	99	29	63	0	0	1.817
Montagna -FC-.....	0	53	46	0	0	0	0	0	99
Collina -FC-.....	0	391	165	12	0	0	0	0	568
Pianura -FC-.....	0	1.703	979	246	117	115	0	0	3.160
Valle del Tramazzo.....	0	39	6	0	0	0	0	0	45
Valle del Montone.....	0	75	37	0	0	0	0	0	112
Valle del Rabbi.....	0	22	5	0	0	0	0	0	27
Valle del Bidente.....	0	150	68	12	0	0	0	0	230
Valle del Savio.....	0	79	68	0	0	0	0	0	147
Valle Uso-Rubicone.....	0	79	27	0	0	0	0	0	106
Valle del Basso Rubicone.....	0	413	303	58	29	0	0	0	803
Grandi Centri -FC-.....	0	986	548	152	88	52	0	0	1.826
Comuni di Cintura -FC-.....	0	304	128	36	0	63	0	0	531
Comuni Marittimi -FC-.....	0	517	323	54	29	63	0	0	986
Comuni Termali.....	0	138	63	0	0	0	0	0	201
U.C. Romagna Forlivese.....	0	968	490	159	88	52	0	0	1.757
U.C. Valle del Savio.....	0	487	272	30	0	0	0	0	789
U.C. Rubicone Mare.....	0	692	428	69	29	63	0	0	1.281

Fonte: StockView - Infocamere

Elaborazione: SIMET - Camera di commercio della Romagna - Forlì-Cesena e Rimini

TAB. CS.04.05.09 - Addetti alle imprese attive per classe di addetti e territorio - F 43.9 - Altri lavori specializzati di costruzione

Forlì-Cesena - Situazione al 31/12/2019

	0 addetti	1 addetto	2 - 9 addetti	10 - 19 addetti	20 - 49 addetti	50 - 99 addetti	100 - 249 addetti	più di 250 addetti	Totale
Bagno di Romagna.....	0	2	0	10	0	0	0	0	12
Bertinoro.....	0	4	6	0	0	0	0	0	10
Borghi.....	0	0	0	0	0	0	0	0	0
Castrocaro Terme e Terra del.....	0	2	0	21	0	0	0	0	23
Cesena.....	0	23	97	53	0	0	0	475	648
Cesenatico.....	0	14	30	13	0	0	0	0	57
Civitella di Romagna.....	0	0	0	0	0	0	0	0	0
Dovadola.....	0	0	2	0	0	0	0	0	2
Forlì.....	0	38	36	24	77	0	0	0	175
Forlimpopoli.....	0	4	10	0	0	0	0	0	14
Galeata.....	0	2	0	0	0	0	0	0	2
Gambettola.....	0	6	18	34	0	0	0	0	58
Gatteo.....	0	3	9	0	0	0	0	0	12
Longiano.....	0	5	6	0	0	0	0	0	11
Meldola.....	0	7	4	0	0	0	0	0	11
Mercato Saraceno.....	0	3	8	0	0	0	0	0	11
Modigliana.....	0	1	2	0	0	0	0	0	3
Montiano.....	0	0	0	0	0	0	0	0	0
Portico e San Benedetto.....	0	0	0	0	0	0	0	0	0
Predappio.....	0	0	4	0	0	0	0	0	4
Premilcuore.....	0	0	0	0	0	0	0	0	0
Rocca San Casciano.....	0	0	0	0	0	0	0	0	0
Roncofreddo.....	0	0	8	0	0	0	0	0	8
San Mauro Pascoli.....	0	4	20	0	0	0	0	0	24
Santa Sofia.....	0	0	2	0	0	0	0	0	2
Sarsina.....	0	1	12	12	0	0	0	0	25
Savignano sul Rubicone.....	0	9	29	0	0	0	0	0	38
Sogliano al Rubicone.....	0	0	3	0	0	0	0	0	3
Tredozio.....	0	0	2	0	0	0	0	0	2
Verghereto.....	0	0	0	0	0	0	0	0	0
<b>Forlì-Cesena.....</b>	<b>0</b>	<b>128</b>	<b>308</b>	<b>167</b>	<b>77</b>	<b>0</b>	<b>0</b>	<b>475</b>	<b>1.155</b>
Comprensorio di Forlì.....	0	58	68	45	77	0	0	0	248
Comprensorio di Cesena.....	0	70	240	122	0	0	0	475	907
Montagna Forlivese.....	0	0	2	0	0	0	0	0	2
Collina Forlivese.....	0	12	14	21	0	0	0	0	47
Pianura Forlivese.....	0	46	52	24	77	0	0	0	199
Montagna Cesenate.....	0	2	0	10	0	0	0	0	12
Collina Cesenate.....	0	4	31	12	0	0	0	0	47
Pianura Cesenate.....	0	64	209	100	0	0	0	475	848
Montagna -FC-.....	0	2	2	10	0	0	0	0	14
Collina -FC-.....	0	16	45	33	0	0	0	0	94
Pianura -FC-.....	0	110	261	124	77	0	0	475	1.047
Valle del Tramazzo.....	0	1	4	0	0	0	0	0	5
Valle del Montone.....	0	2	2	21	0	0	0	0	25
Valle del Rabbi.....	0	0	4	0	0	0	0	0	4
Valle del Bidente.....	0	9	6	0	0	0	0	0	15
Valle del Savio.....	0	6	20	22	0	0	0	0	48
Valle Uso-Rubicone.....	0	0	11	0	0	0	0	0	11
Valle del Basso Rubicone.....	0	27	82	34	0	0	0	0	143
Grandi Centri -FC-.....	0	61	133	77	77	0	0	475	823
Comuni di Cintura -FC-.....	0	22	46	13	0	0	0	0	81
Comuni Marittimi -FC-.....	0	30	88	13	0	0	0	0	131
Comuni Termali.....	0	8	6	31	0	0	0	0	45
U.C. Romagna Forlivese.....	0	58	68	45	77	0	0	0	248
U.C. Valle del Savio.....	0	29	117	75	0	0	0	475	696
U.C. Rubicone Mare.....	0	41	123	47	0	0	0	0	211

Fonte: StockView - Infocamere

Elaborazione: SIMET - Camera di commercio della Romagna - Forlì-Cesena e Rimini

## Appendice

---

- ISTAT “Produzione nelle costruzioni” – Dicembre 2019
- AGENZIA DELLE ENTRATE “Statistiche regionali - Il mercato immobiliare residenziale”, Emilia-Romagna anno 2019



Dicembre 2019

## PRODUZIONE NELLE COSTRUZIONI

- A dicembre si stima che l'indice destagionalizzato della produzione nelle costruzioni aumenti in termini congiunturali dell'1,3%, recuperando solo parzialmente il forte calo registrato il mese precedente.
- Sulla media del quarto trimestre 2019, che mostra una contrazione congiunturale dell'1,7%, incide negativamente la marcata flessione di novembre.
- Su base tendenziale, l'indice corretto per gli effetti di calendario (i giorni lavorativi sono stati 20 contro i 19 di dicembre 2018) diminuisce dell'1,3%, mentre l'indice grezzo aumenta del 2,2%.
- Nella media complessiva del 2019, l'indice grezzo della produzione nelle costruzioni aumenta del 2,2% rispetto all'anno precedente, mentre l'indice corretto per gli effetti di calendario (nell'anno 2019 i giorni lavorativi sono stati gli stessi del 2018) registra una variazione positiva del 2,0%.



### Il commento

Anche il 2019 si chiude, per il terzo anno consecutivo, con un risultato positivo per la produzione nelle costruzioni, esito di un andamento tendenziale particolarmente favorevole nel primo trimestre dell'anno, successivamente caratterizzato da un progressivo rallentamento.

Al netto dei fattori stagionali, la dinamica congiunturale è stata tale da determinare una crescita molto sostenuta nel primo trimestre, parzialmente annullata dalla diminuzione registrata nel secondo; dopo una sostanziale stabilità nei mesi estivi, una nuova flessione ha caratterizzato il quarto trimestre, riportando l'indice su livelli di poco inferiori a quello di un anno prima.

### PROSSIMA DIFFUSIONE

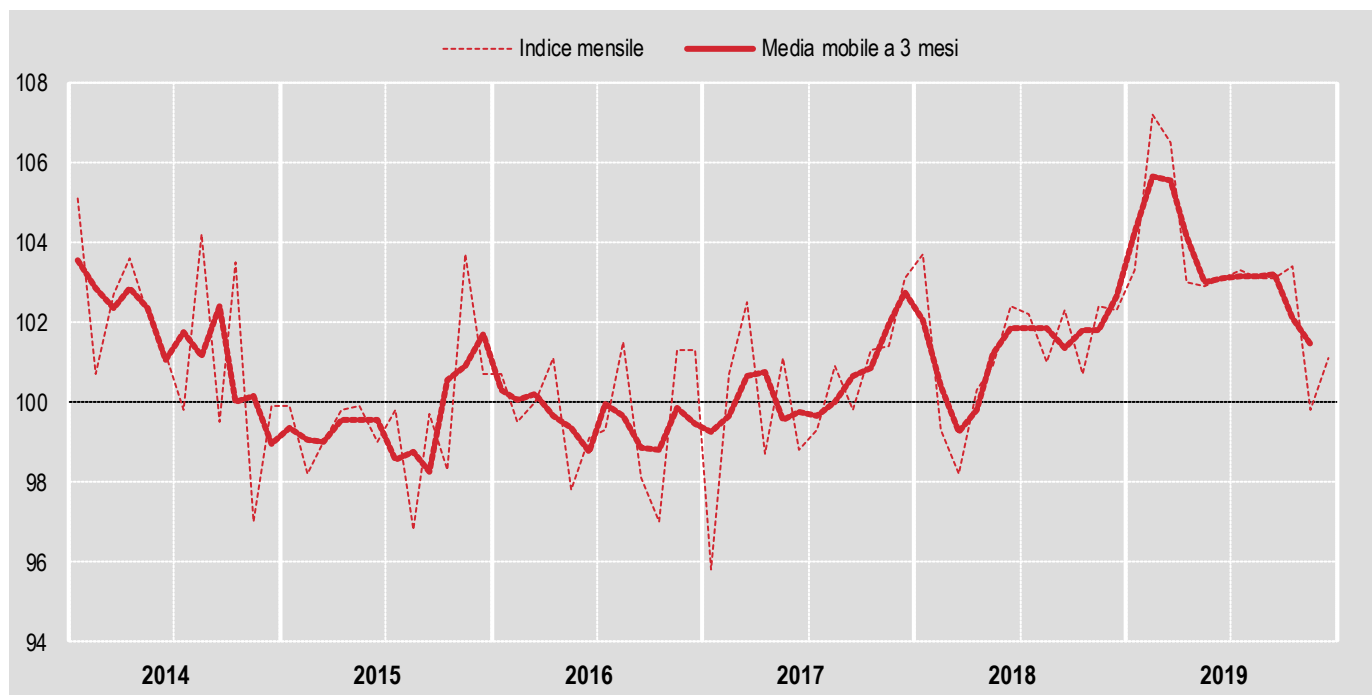
19 marzo 2020



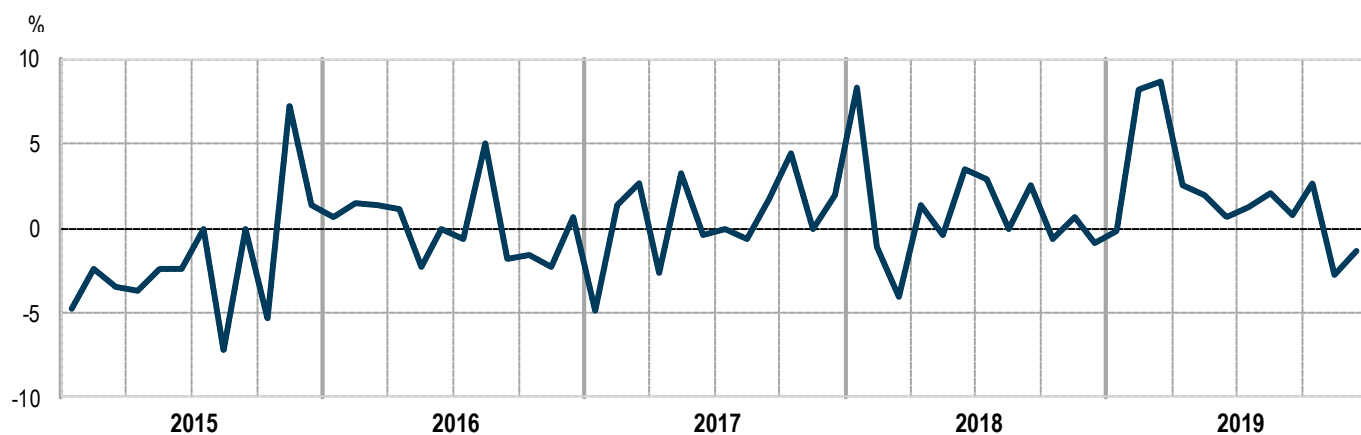
### Link utili

<http://dati.istat.it/><http://www.istat.it/it/congiuntura>

**FIGURA 1. PRODUZIONE NELLE COSTRUZIONI, INDICE DESTAGIONALIZZATO E MEDIA MOBILE A TRE MESI**  
Gennaio 2014 – dicembre 2019 (base 2015=100)



**FIGURA 2. PRODUZIONE NELLE COSTRUZIONI**  
Gennaio 2015 – dicembre 2019, variazioni tendenziali su dati corretti per gli effetti di calendario





**PROSPETTO 1. INDICI DI PRODUZIONE NELLE COSTRUZIONI, VARIAZIONI CONGIUNTURALI E TENDENZIALI**

Dicembre 2019 (base 2015=100)

	Variazioni congiunturali		Variazioni tendenziali	
	<u>dic 19</u> nov 19	<u>ott 19-dic 19</u> lug 19-set 19	<u>dic 19</u> dic 18	<u>gen-dic19</u> gen-dic18
Produzione nelle costruzioni (dati destagionalizzati)	+1,3	-1,7	-	-
Produzione nelle costruzioni (dati corretti per effetti di calendario)	-	-	-1,3	+2,0
Produzione nelle costruzioni (dati grezzi)	-	-	+2,2	+2,2

Il prospetto che segue riepiloga le revisioni sulla produzione nelle costruzioni, calcolate come differenza tra i tassi di variazione rilasciati in occasione del report odierno e quelli diffusi nel report precedente. Per quanto riguarda le variazioni congiunturali dell'indice della produzione nelle costruzioni, calcolate sui dati destagionalizzati, alla revisione corrente si associa la revisione che la procedura di destagionalizzazione effettua sull'intera serie storica ogni volta che si aggiunge una nuova osservazione. Le revisioni delle variazioni tendenziali si riferiscono agli indici grezzi. Le serie complete degli indici sono disponibili nella banca dati I.Stat.

**PROSPETTO 2. REVISIONI DELLE VARIAZIONI PERCENTUALI, DIFFERENZE IN PUNTI PERCENTUALI**

Novembre 2019 (base 2015=100)

	Variazioni congiunturali	Variazioni tendenziali
	<b>novembre 2019</b>	
Produzione nelle costruzioni	+0,5	+0,7

**Dati corretti per gli effetti di calendario:** dati depurati, mediante apposite tecniche statistiche, dalla variabilità attribuibile alla composizione del calendario nei singoli periodi (mesi o trimestri) dell'anno, dovuta al diverso numero di giorni lavorativi o di giorni specifici della settimana in essi contenuti e alla presenza di festività nazionali civili o religiose, fisse e mobili (festività pasquali), nonché dell'anno bisestile. Il ricorso a tale trasformazione dei dati consente di cogliere in maniera più adeguata sia le variazioni tendenziali (calcolate rispetto allo stesso periodo dell'anno precedente), sia le variazioni medie annue.

**Dati destagionalizzati:** dati depurati, mediante apposite tecniche statistiche, dalle fluttuazioni attribuibili alla componente stagionale (dovute a fattori meteorologici, consuetudinari, legislativi, ecc.) e, se significativi, dagli effetti di calendario. Questa trasformazione dei dati è la più idonea a cogliere l'evoluzione congiunturale di un indicatore. La metodologia adottata per la correzione per gli effetti di calendario e la destagionalizzazione degli indici grezzi della produzione nelle costruzioni fa sì che ogni mese i dati già pubblicati relativi agli ultimi anni siano soggetti a revisione. Gli indici corretti con il metodo di regressione sono riproporzionati al fine di garantire che la media dell'anno base sia pari a 100; l'operazione lascia inalterata la dinamica degli indici.

**Giorni lavorativi di calendario:** giorni di calendario del mese diminuiti dei sabati, domeniche e festività civili e religiose nazionali.

**Indice della produzione nelle costruzioni:** numero indice che misura la variazione nel tempo della produzione del settore. Anche per questo indicatore si fa riferimento al Regolamento sulle Statistiche economiche congiunturali STS (CE) n.1165/1998 e dalla sua versione emendata n. 1158/2005.

**Revisioni:** differenze in punti tra la variazione percentuale pubblicata come dato provvisorio nel precedente comunicato stampa e quella definitiva relativa allo stesso mese di riferimento.

**Variazione congiunturale:** variazione percentuale rispetto al mese o periodo precedente.

**Variazione tendenziale:** variazione percentuale rispetto allo stesso mese o periodo dell'anno precedente.

## PRODUZIONE NELLE COSTRUZIONI

---

L'indice mensile di produzione nelle costruzioni (IPC) ha come campo di osservazione tutta l'attività delle costruzioni, riferita sia alla produzione di nuovi manufatti sia alla manutenzione di quelli esistenti (sezione F della classificazione delle attività economiche Nace Rev.2). L'indice è costruito in base fissa e ha come anno di riferimento il 2015.

Il [regolamento \(CE\) n. 1165/1998 del Consiglio europeo](#), successivamente emendato dal [regolamento \(CE\) n. 1158/2005 del Parlamento europeo e del Consiglio](#), stabilisce il livello di dettaglio, la metodologia e la cadenza con cui l'IPC e gli altri indicatori congiunturali devono essere prodotti e trasmessi a Eurostat.

Conformemente al Regolamento già menzionato, l'indice viene diffuso per l'intero settore delle costruzioni. Tuttavia, per le due sezioni principali della classificazione CC ('Construction Classification') è prevista anche la trasmissione confidenziale ad Eurostat di due indici di produzione disaggregati per le attività di costruzione di edifici (codice CC1) e per le opere di ingegneria civile (codice CC2).

L'elaborazione dell'indice è inoltre prevista dal Programma statistico nazionale in vigore, consultabile sul sito internet dell'Istat all'indirizzo <https://www.istat.it/it/istituto-nazionale-di-statistica/organizzazione/normativa>.

### Fonti e metodologia di calcolo

#### La funzione di produzione

La metodologia utilizzata per il calcolo dell'IPC è di tipo indiretto: l'andamento dell'output viene stimato a partire da indici degli input produttivi (le ore lavorate, gli input intermedi e il capitale fisico), aggregati attraverso i coefficienti della funzione di produzione del settore, stimata per l'anno base e ricorrendo ad una formulazione di tipo Cobb-Douglas a rendimenti di scala costanti.

La stima della funzione di produzione è stata effettuata utilizzando dati elementari di impresa di fonte SBS relativi al 2015. In particolare, ai fini della stima della funzione di produzione, sono state utilizzate le seguenti variabili: il valore della produzione, il costo per l'acquisto di input intermedi (materie prime, sussidiarie e di consumo), il numero totale di ore lavorate e il valore delle immobilizzazioni materiali che rappresentano una proxy del capitale fisico. Tuttavia, poiché in ambito Frame-SBS la variabile 'immobilizzazioni materiali' è disponibile solo per le imprese delle classi dimensionali superiori, è stato necessario integrare l'archivio Frame-SBS con informazioni desunte dai bilanci civilistici delle imprese delle costruzioni con un numero di addetti inferiore a 100.

La specificazione di tipo Cobb-Douglas, linearizzata attraverso la trasformazione logaritmica, ha condotto al seguente modello di regressione stimato:

$$\log Y = 0,454 \log L + 0,448 \log ACQ + 0,098 \log K$$

ove, in termini aggregati,  $Y$  rappresenta il valore della produzione,  $L$  indica il numero delle ore lavorate,  $ACQ$  è il valore degli acquisti di beni intermedi e, infine,  $K$  approssima il volume del capitale materiale impiegato.

I parametri sono stati stimati con il metodo dei minimi quadrati ordinari.

#### L'aggiornamento mensile delle variabili di input

Per ciascun mese di riferimento, il livello dell'IPC è ottenuto applicando i coefficienti della funzione di produzione (stimati per l'anno base 2015) agli indici mensili relativi agli input.

L'andamento mensile delle variabili di input è calcolato ricorrendo a fonti informative diverse. In particolare, per le

ore lavorate, si utilizzano le informazioni provenienti dalle Casse edili, organismi deputati, a livello territoriale, alla gestione di alcuni istituti contrattuali e alla conseguente raccolta di dati sulle ore ordinarie effettivamente lavorate da operai e apprendisti. Attraverso una rilevazione mensile, basata sulle 98 Casse edili presenti sul territorio nazionale, l'Istat acquisisce informazioni sulle ore lavorate, sul numero di operai e sul numero di imprese a cui le ore si riferiscono. L'insieme delle informazioni raccolte attraverso la rilevazione sulle ore lavorate è correntemente sottoposto a verifiche volte ad accertarne la qualità. Inoltre, controlli basati su informazioni derivate da altre rilevazioni dell'Istat hanno evidenziato che i dati provenienti dalle Casse edili approssimano in maniera soddisfacente l'andamento dell'input di lavoro del settore.

Gli input intermedi vengono misurati tramite un indicatore costruito su dati relativi al fatturato mensile dei prodotti industriali<sup>1</sup>, deflazionato mediante gli indici dei prezzi alla produzione per il mercato interno<sup>2</sup>. A partire dagli indici elementari del fatturato nazionale a livello di gruppo e classe (3 e 4 cifre della classificazione Ateco 2007) sono stati selezionati 7 tipi di attività economica, corrispondenti ai beni intermedi più utilizzati nel settore delle costruzioni: attività di produzione del cemento, calce e gesso; fabbricazione di prodotti in calcestruzzo, cemento e gesso, fabbricazione di materiali da costruzione in terracotta, fabbricazione di elementi da costruzione in metallo, fabbricazione di altri prodotti di carpenteria in legno e falegnameria per l'edilizia, fabbricazione di prodotti in plastica per l'edilizia, taglio, modellatura e finitura di pietre ornamentali. Il calcolo dell'indice aggregato dei beni intermedi (o indice degli acquisti) prevede una struttura di ponderazione articolata su due livelli: i singoli indici elementari, corrispondenti alle attività economiche già menzionate, sono ponderati con i pesi propri dell'indice del fatturato e forniscono gli indici di branca; questi ultimi vengono successivamente aggregati con dei coefficienti ricavati dalla matrice dei consumi intermedi della tavola simmetrica delle risorse e degli impieghi dell'anno 2014<sup>3</sup>, l'ultima disponibile tra quelle prodotte dalla Contabilità nazionale al momento del passaggio alla base 2015.

Per quanto riguarda l'indice riferito al capitale, non disponendo di indicatori infra-annuali, la stima mensile dell'evoluzione dello stock di capitale è ottenuta a partire dalle stime annuali di Contabilità nazionale relative allo stock di capitale per branca proprietaria<sup>4</sup>. Tendendo anche conto della sostanziale inerzia di questo aggregato, la mensilizzazione del dato annuale si effettua ipotizzando una crescita uniforme dell'aggregato tra un mese e l'altro ed estrapolando poi la tendenza registrata nell'ultimo anno per il quale sono disponibili i dati. D'altro canto, dato il peso relativamente ridotto che lo stock di capitale assume nella funzione di produzione, si può ritenere che tali approssimazioni abbiano un'influenza molto limitata sulla stima della dinamica dell'IPC.

## La destagionalizzazione

L'indice della produzione nelle costruzioni viene mensilmente trasmesso a Eurostat e diffuso in tre versioni: l'informazione rappresentata dall'indice cosiddetto "grezzo", che risulta dal calcolo effettuato sui dati originari, viene completata attraverso la stima di altri due indici, l'indice corretto per i giorni lavorativi e l'indice destagionalizzato, entrambi calcolati attraverso il programma TRAMO-SEATS.

Occorre segnalare che, al fine di diffondere un set di indici con una base comune e permettere a Eurostat di compiere più agevolmente le operazioni necessarie alla costruzione degli aggregati europei, gli indici mensili corretti per gli effetti di calendario vengono riproporzionati in modo da assumere un valore pari a 100 nell'anno base e lasciare inalterato il profilo della serie. Il metodo di destagionalizzazione utilizzato da TRAMO-SEATS si fonda sull'ipotesi secondo cui una serie storica infra-annuale è rappresentabile come una combinazione (somma o prodotto) di diverse componenti non direttamente osservabili: una componente di lungo periodo, denominata ciclo-trend, una componente stagionale che cattura i movimenti periodici del fenomeno osservato, e una componente irregolare dovuta a fattori erratici. L'IPC, in particolare, viene destagionalizzato utilizzando una scomposizione di tipo moltiplicativo.

Il modello di destagionalizzazione viene rivisto in occasione del ribasamento e contestualmente alla revisione annuale dell'IPC. Quello attualmente in uso prevede la presenza di tre *outlier* additivi e uno di tipo *temporary change*, nonché dell'effetto *'leap year'* e dell'effetto *'Pasqua'*.

Infine, poiché l'aggiunta di una nuova informazione consente una migliore valutazione delle diverse componenti

<sup>1</sup> Si rimanda alla nota informativa Istat su "[I nuovi indici del fatturato e degli ordinativi dell'industria in base 2015](#)" diffusa il 28 marzo 2018.

<sup>2</sup> Si veda il report diffuso il 9 marzo 2018 <https://www.istat.it/it/archivio/210037>

<sup>3</sup> Si rimanda a [https://www.istat.it/it/files/2018/03/Nota\\_metodologica\\_IO\\_Anno2014.pdf?title=Sistema+tavole+input-output+-+21%2Fmar%2F2018+-+Nota+metodologica.pdf](https://www.istat.it/it/files/2018/03/Nota_metodologica_IO_Anno2014.pdf?title=Sistema+tavole+input-output+-+21%2Fmar%2F2018+-+Nota+metodologica.pdf).

<sup>4</sup> Su I.stat, nella sezione Conti Nazionali, "[Investimenti fissi lordi per branca proprietaria, stock di capitale e ammortamenti](#)", edizione di settembre 2017

delle serie, ogni mese i dati destagionalizzati già pubblicati relativi agli ultimi anni sono soggetti a revisione.

### **Tempestività**

Tenuto conto della tempistica dettata dal Regolamento sulle statistiche congiunturali e della disponibilità delle fonti informative, l'Istat elabora, a 45 giorni dalla fine del mese di riferimento, una stima anticipata del valore mensile dell'IPC che, trasmessa a Eurostat in forma confidenziale e utilizzata per il calcolo degli aggregati europei, viene diffusa a livello nazionale a circa 50 giorni dalla fine del mese di riferimento.

### **Dettaglio territoriale**

Gli indici relativi alla produzione nelle costruzioni sono stimati e diffusi solo a livello nazionale.

### **Revisioni**

Oltre all'aggiornamento della base di riferimento, il valore dell'IPC subisce delle revisioni, per tener conto degli aggiornamenti delle misure degli input. La prima, operata nel mese successivo a quello della prima diffusione, incorpora le nuove informazioni sulle ore lavorate e sul fatturato industriale pervenute successivamente; la seconda, che avviene a fine anno, quando si acquisiscono i dati definitivi sulle ore lavorate, sugli indici mensili del fatturato e sui prezzi alla produzione, è di solito contestuale al rilascio da parte della Contabilità nazionale delle stime sul capitale lordo per branca proprietaria. Correntemente, la stima provvisoria elaborata a 45 giorni dalla fine del mese di riferimento viene rivista dopo 30 giorni.

### **Diffusione**

In occasione della diffusione mensile dei dati, scaricabili dalla banca dati 'I.stat', è disponibile sul sito dell'Istat ([www.istat.it](http://www.istat.it)) anche un report di sintesi e commento.

## **Per informazioni tecniche e metodologiche**

---

**Carolina Corea**

tel. +39 06 4673.6322

[corea@istat.it](mailto:corea@istat.it)

---



# Statistiche regionali

---

Il mercato immobiliare residenziale

## EMILIA ROMAGNA

data di pubblicazione: 19 giugno 2020  
periodo di riferimento: anno 2019

a cura della  
**Direzione Regionale Emilia Romagna** (Pasquale Carafa)

in collaborazione con  
**Direzione provinciale di Bologna – Ufficio Provinciale Territorio** (Maurizio Tesini - referente OMI)  
**Direzione provinciale di Ferrara – Ufficio Provinciale Territorio** (Bruna Mantovani - referente OMI)  
**Direzione provinciale di Forlì-Cesena – Ufficio Provinciale Territorio** (Pamela Massi - referente OMI)  
**Direzione provinciale di Modena – Ufficio Provinciale Territorio** (Nerina Reggiani - referente OMI)  
**Direzione provinciale di Parma – Ufficio Provinciale Territorio** (Giovanni Battista Barone - referente OMI)  
**Direzione provinciale di Piacenza – Ufficio Provinciale Territorio** (Valerio Guasconi - referente OMI)  
**Direzione provinciale di Ravenna – Ufficio Provinciale Territorio** (Martina Cortesi - referente OMI)  
**Direzione provinciale di Reggio Emilia – Ufficio Provinciale Territorio** (Valter Scarpa - referente OMI)  
**Direzione provinciale di Rimini – Ufficio Provinciale Territorio** (Marco Nicolai - referente OMI)

e l'Ufficio Statistiche e studi sul mercato immobiliare  
della Direzione centrale Servizi estimativi e Osservatorio del mercato immobiliare



**Direzione Centrale Servizi Estimativi e Osservatorio Mercato Immobiliare**  
dc.seomi@agenziaentrate.it

data di pubblicazione: **19 giugno 2020**  
periodo di riferimento: **anno 2019**

*Le informazioni rese nella presente nota sono di proprietà esclusiva dell'Agenzia delle Entrate.  
Non è consentito vendere, affittare, trasferire, cedere i dati contenuti in questa pubblicazione, o assumere alcune altre obbligazioni verso terzi.  
Le informazioni possono essere utilizzate, anche ai fini della loro elaborazione, purché, nel caso di pubblicazione, venga citata la relativa fonte.*



## Il mercato immobiliare residenziale della regione

La Statistica regionale illustra la composizione e le dinamiche del mercato residenziale dell'Emilia Romagna, attraverso l'analisi dei principali dati strutturali del mercato delle abitazioni rilevati dall'Osservatorio del Mercato Immobiliare, su scala regionale e con approfondimenti su tutte le province componenti, e anche per le nove città capoluogo.

Nella sezione "Le Compravendite" è monitorato l'andamento del settore immobiliare residenziale della Regione Emilia Romagna nell'anno 2019 per quanto attiene alla movimentazione del patrimonio immobiliare, con analisi delle variazioni rispetto all'anno 2018. Nel dettaglio, in Tabella 1 sono riportati gli indicatori più significativi per ciascuna provincia, quali il numero di transazioni normalizzate (NTN), e l'indicatore di intensità del mercato immobiliare (IMI); è inoltre rappresentata la percentuale di transazioni NTN di ciascuna provincia rispetto il totale regionale. In Tabella 2 sono invece resi gli stessi indicatori con riferimento ai soli comuni capoluoghi di ciascuna provincia. I grafici di Figura 1, infine, visualizzano la percentuale d'incidenza di ciascuna provincia sul totale regionale in termini di movimentazione del mercato immobiliare (sono diagrammate le distribuzioni delle transazioni all'interno del territorio regionale per l'intera provincia e per i soli comuni capoluogo).

I dati rilevati dall'Ufficio statistiche e studi della Direzione Centrale Servizi Estimativi e Osservatorio Mercato Immobiliare confermano (Tabella 1) che al numero totale delle transazioni registrato su scala regionale (54.538 NTN, in incremento del 4,9% rispetto il precedente anno 2018) concorre in modo significativo la provincia di Bologna, con 14.137 transazioni normalizzate (25,9% del totale regionale), mentre gli apporti più contenuti sono forniti dalle province di Piacenza (6,0%) e Rimini (6,3%).

L'esame di dettaglio del panorama delle compravendite evidenzia che l'aumento generalizzato delle contrattazioni rispetto all'anno 2018 è avvenuto con entità sensibilmente diverse nelle singole realtà provinciali: al significativo incremento di transazioni della provincia di Ferrara (9,2%) fa seguito quello di Rimini (7,6%) e Reggio Emilia (7,5%); gli incrementi di transazioni più contenuti sono registrati nelle province di Bologna (3,7%) e Forlì (2,5%), mentre la provincia di Piacenza si caratterizza per un calo delle transazioni rispetto l'anno 2018 (-0,1%).

Gli andamenti descritti si rinnovano, con qualche lieve eccezione, anche quando si procede all'esame delle transazioni e delle variazioni delle stesse rispetto all'anno 2018 limitatamente alle sole città capoluogo (Tabella 2). Il numero totale delle transazioni (21.902 NTN) risulta in incremento del 5,6% rispetto il precedente anno, e a tale incremento concorre in modo significativo la città di Bologna, con 6.290 transazioni normalizzate (28,7% del totale), mentre gli apporti più contenuti sono forniti dalle province di Piacenza (6,1%) e Forlì (5,6%). La città di Reggio Emilia si caratterizza per essere il capoluogo di provincia che ha registrato il più elevato incremento di contrattazioni (+13,3%), seguita da Ferrara (11,2%) mentre molto contenuti sono gli incrementi di scambi per le città di Parma, Ravenna e Forlì, con Piacenza che registra un decremento delle transazioni (-1,8%) rispetto l'anno 2018.

Nelle tabelle 1 e 2 sono riportati (per intera provincia e per il solo comune capoluogo) anche i valori registrati nel corso del 2019 per l'indicatore di intensità del mercato immobiliare (IMI); la movimentazione percentuale dello stock immobiliare residenziale risulta, dai dati monitorati, piuttosto uniforme nelle nove province (dall'1,77% della provincia di Piacenza al 2,48% di Bologna), ed analogo apprezzamento è evidente per le città capoluogo (dall'1,93% della città di Rimini al 2,78% di Bologna).

La Statistica regionale propone anche l'analisi storica (a partire dall'anno di riferimento 2004) dell'andamento delle compravendite, che è sintetizzata nelle rappresentazioni del numero indice NTN (Figura 2) e dell'intensità del mercato immobiliare IMI (Figura 3).

Il grafico di Figura 2 permette di rilevare che l'anno 2019, pur confermando (su scala regionale) la tendenza all'aumento delle transazioni immobiliari registrato nel quadriennio 2015 - 2018, evidenzia un "rallentamento" delle contrazioni rispetto il precedente anno 2018.

Allo stesso modo, come rilevabile dalla Figura 3, la serie temporale dell'intensità del mercato immobiliare consente di visualizzare l'andamento crescente del fattore IMI nel triennio 2015 - 2018, e come, anche per tale indice, si registra un "gradiente 2019" più contenuto rispetto all'annualità precedente.

Tali linee "di tendenza" restano immutate anche quando l'analisi storica è diagrammata in relazione ai soli capoluoghi (variabilità più contenute rispetto intera provincia) e alle aree non capoluogo (variabilità più accentuata).

Nella sezione "Le dimensioni" il panorama delle compravendite residenziali della Regione Emilia Romagna - registrato nel 2019 - è riferito al parametro dimensionale delle abitazioni oggetto di transazione. A tale scopo, in Tabella 3 è riportato, per intera provincia e per singola città capoluogo, la superficie media delle abitazioni compravendute, nonché la differenza (in m<sup>2</sup>) con l'analogo valore registrato per l'anno 2018.

Una caratterizzazione più dettagliata del mercato immobiliare è fornita dalle Tabelle 4 e 5, in cui le transazioni registrate nell'anno 2019 sono suddivise per classi dimensionali di abitazioni (monolocale, piccola, medio - piccola, media e grande), rispettivamente per intera provincia e per singola città capoluogo.

La correlazione tra transazioni immobiliari del 2019 e parametro dimensionale delle abitazioni evidenzia che le dimensioni da 50 a 85 m<sup>2</sup> e da 85 a 115 m<sup>2</sup> sono quelle risultate oggetto di maggiore movimentazione (più del 60% di tutte le transazioni registrate); tale tendenza si conferma anche per l'esame delle transazioni ristretto alle sole città capoluogo (circa il 65% di tutte le transazioni registrate).

Il confronto, tra anno 2019 e anno 2018, di come siano variate per classi dimensionali le compravendite nel 2019 è riportato nelle Tabelle 6 e 7.

Nella sezione “Le Quotazioni” sono analizzate le quotazioni del settore immobiliare residenziale della Regione Emilia Romagna nell’anno 2019. In Tabella 8 è fornita la quotazione (media) per capoluogo di provincia e resto provincia; è inoltre riportata la variazione di quotazione rispetto lo stesso valore dell’anno 2018.

I dati del mercato delle abitazioni rilevati dall’Osservatorio del Mercato Immobiliare per l’anno 2019 evidenziano, su scala regionale, un andamento della quotazione media diverso a seconda che l’esame venga condotto per le città capoluogo o con riferimento alla rimanente parte del territorio provinciale. Soffermandosi alle rilevazioni delle nove città capoluogo, la quotazione media regionale risulta invariata rispetto all’anno 2018, mentre per il “resto provincia” è monitorato un decremento delle quotazioni (-0,6% su scala regionale).

L’esame puntuale per capoluogo di provincia evidenzia che tale stabilità è dovuta agli incrementi di quotazione registrati per le città di Bologna (+0,4%) e Parma (+0,7%), mentre tutti gli altri capoluoghi di provincia evidenziano una generalizzata (seppur contenuta) diminuzione delle quotazioni, con picchi di decremento per la città di Ferrara (-0,9%) e Forlì (-1,3%).

Le quotazioni del “resto provincia” registrano (con le sole eccezioni dei territori parmense, +0,4%, e ravennate, +0,3%) una diminuzione delle quotazioni, con la provincia di Ferrara che si attesta alla percentuale di ribasso più elevata (- 4,0%).

La serie temporale delle quotazioni immobiliari, diagrammata in Figura 6 attraverso il numero indice delle quotazioni (a partire dalla base 100 relativa all’anno 2004) conferma la tendenza alla diminuzione di quotazione su scala regionale, con andamento pressoché uniforme a quanto registrato nel triennio precedente.

---

Per l’approfondimento delle procedure di estrazione, selezione ed elaborazione dei dati alla base delle statistiche sulle compravendite immobiliari si rinvia al documento Nota metodologica disponibile alla pagina web:

<https://www.agenziaentrate.gov.it/portale/web/quest/schede/fabbricati/terreni/omi/publicazioni/note-metodologiche-2018>

## Le compravendite

Tabella 1: NTN, IMI e variazione annua per intera provincia

Provincia	NTN 2019	NTN Variazione % 2018/19	Quota NTN per provincia	IMI 2019	Differenza IMI 2018/19
Bologna	14.137	3,7%	25,9%	2,48%	0,08
Ferrara	4.542	9,2%	8,3%	2,01%	0,17
Forlì - Cesena	4.067	2,5%	7,5%	1,93%	0,04
Modena	8.570	5,3%	15,7%	2,24%	0,11
Parma	5.701	4,3%	10,5%	2,13%	0,08
Piacenza	3.274	-0,1%	6,0%	1,77%	-0,01
Ravenna	4.739	5,3%	8,7%	2,03%	0,10
Reggio Emilia	6.072	7,5%	11,1%	2,21%	0,15
Rimini	3.434	7,6%	6,3%	1,79%	0,12
<b>Emilia Romagna</b>	<b>54.538</b>	<b>4,9%</b>	<b>100,0%</b>	<b>2,15%</b>	<b>0,10</b>

Tabella 2: NTN, IMI e variazione annua per capoluogo

Capoluogo	NTN 2019	NTN Variazione % 2018/19	Quota NTN per provincia	IMI 2019	Differenza IMI 2018/19
Bologna	6.290	6,2%	28,7%	2,78%	0,15
Ferrara	1.853	11,2%	8,5%	2,38%	0,23
Forlì - Cesena	1.223	1,4%	5,6%	2,03%	0,02
Modena	2.388	4,4%	10,9%	2,49%	0,10
Parma	2.762	2,4%	12,6%	2,59%	0,05
Piacenza	1.330	-1,8%	6,1%	2,32%	-0,05
Ravenna	2.191	3,0%	10,0%	2,15%	0,06
Reggio Emilia	2.318	13,3%	10,6%	2,75%	0,32
Rimini	1.548	8,3%	7,1%	1,93%	0,14
<b>Emilia Romagna</b>	<b>21.902</b>	<b>5,6%</b>	<b>100,0%</b>	<b>2,46%</b>	<b>0,12</b>

Figura 1: Distribuzione NTN 2019 per intera provincia e capoluogo

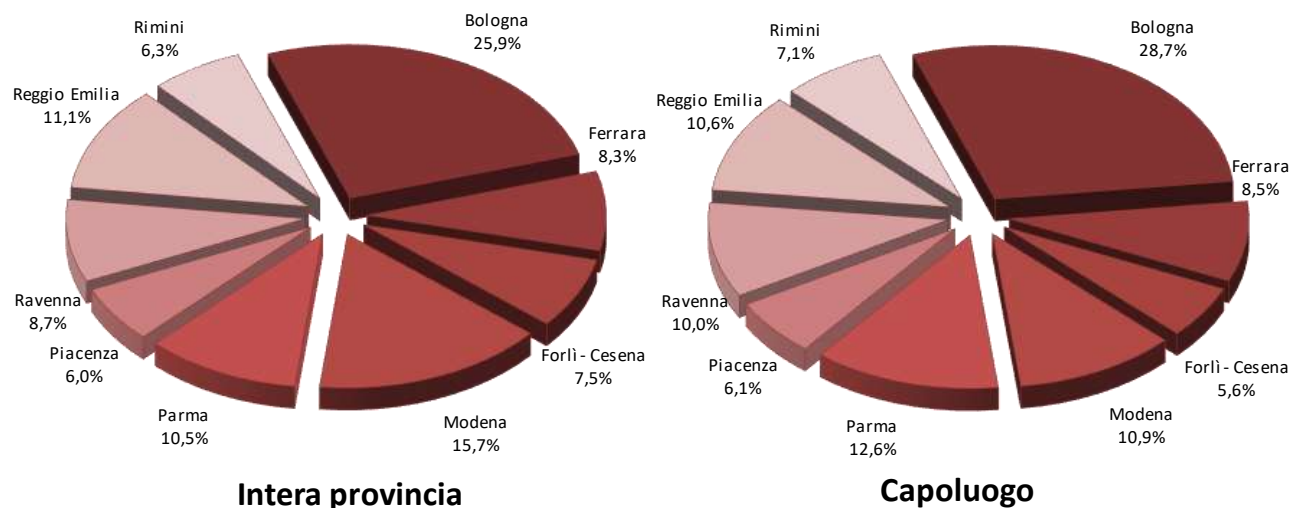


Figura 2: Numero indice NTN per intera regione, comuni capoluogo e comuni non capoluogo

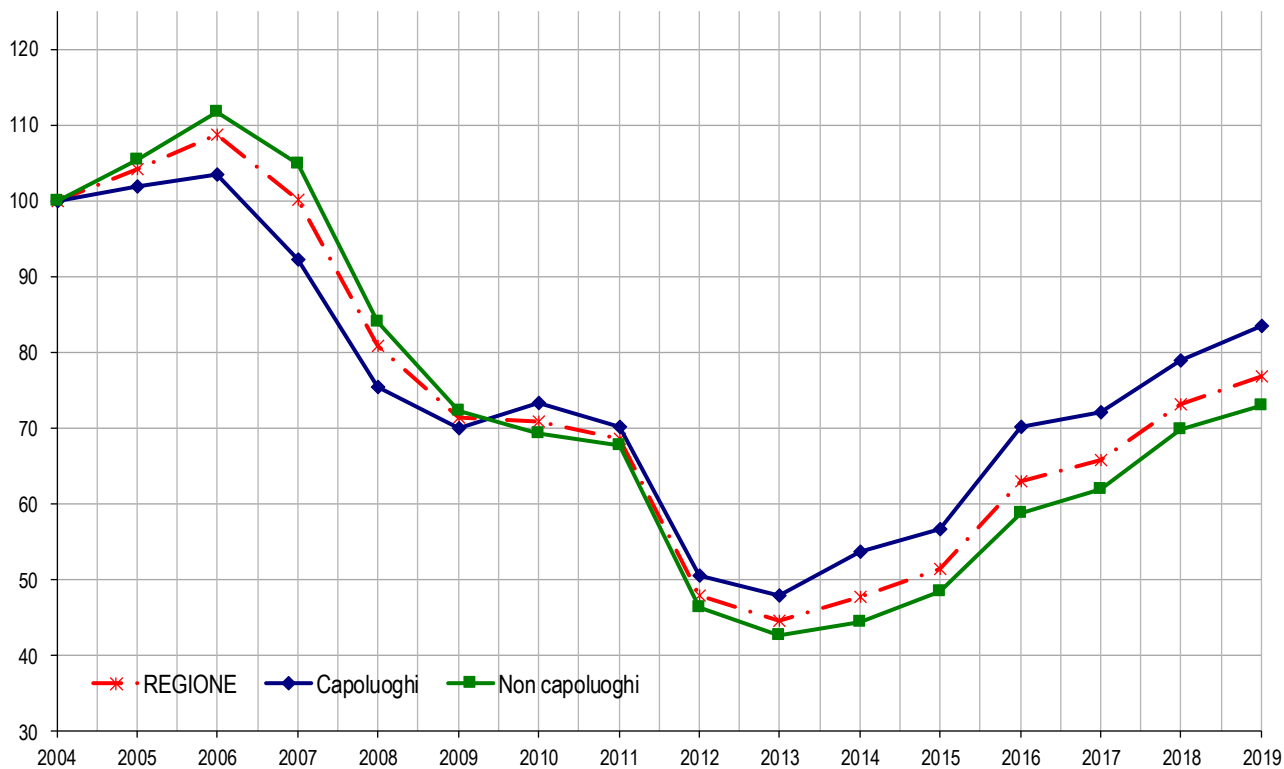


Figura 3: IMI per intera regione, comuni capoluogo e comuni non capoluogo

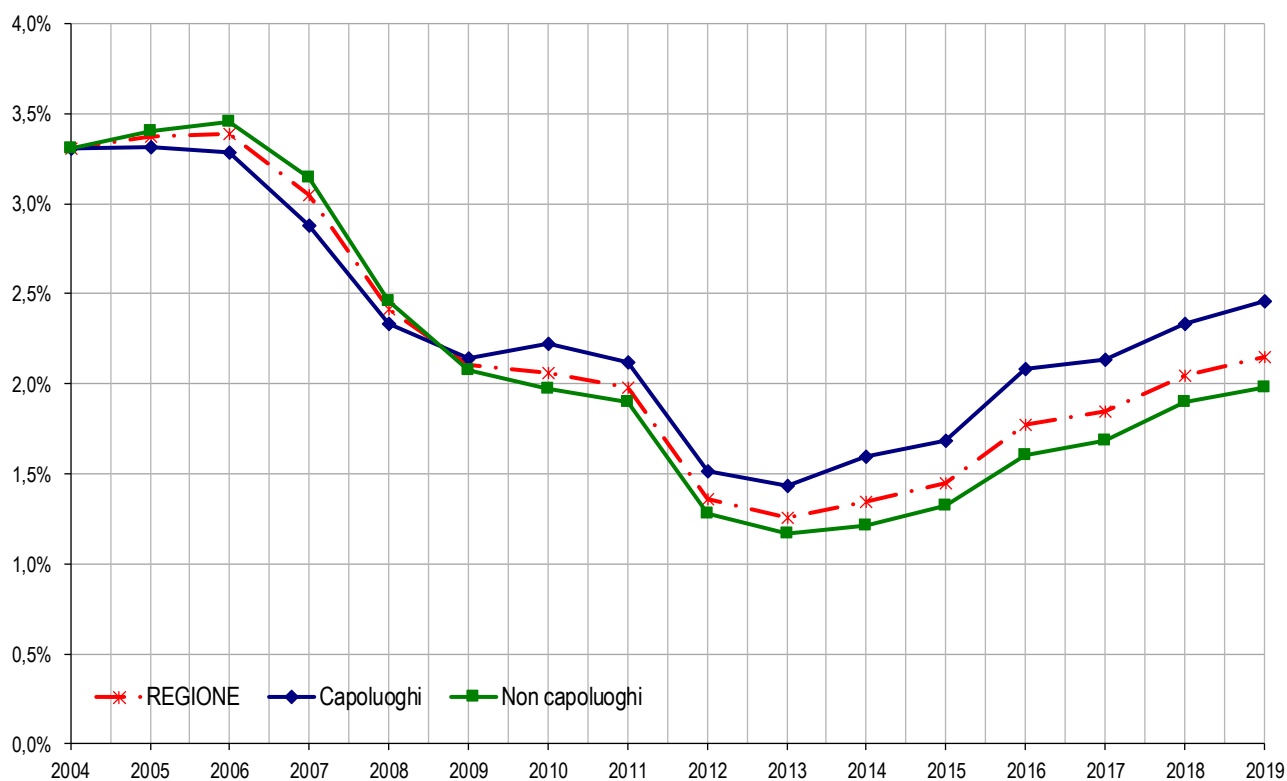


Figura 4: Distribuzione NTN nei comuni della regione

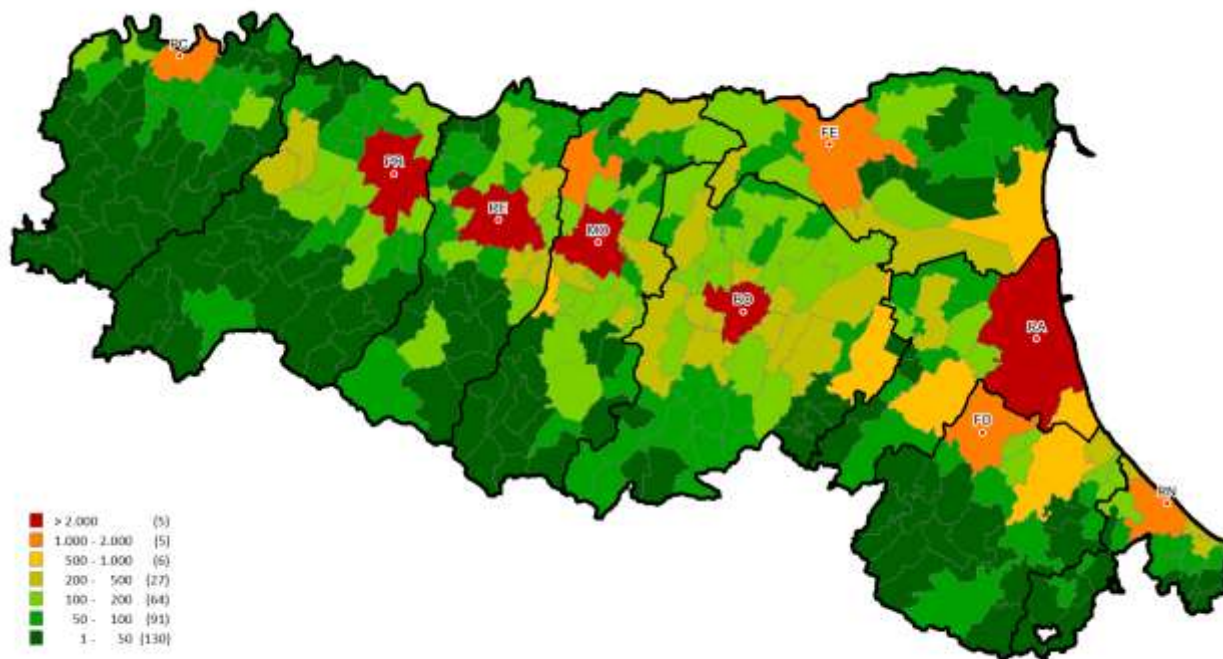
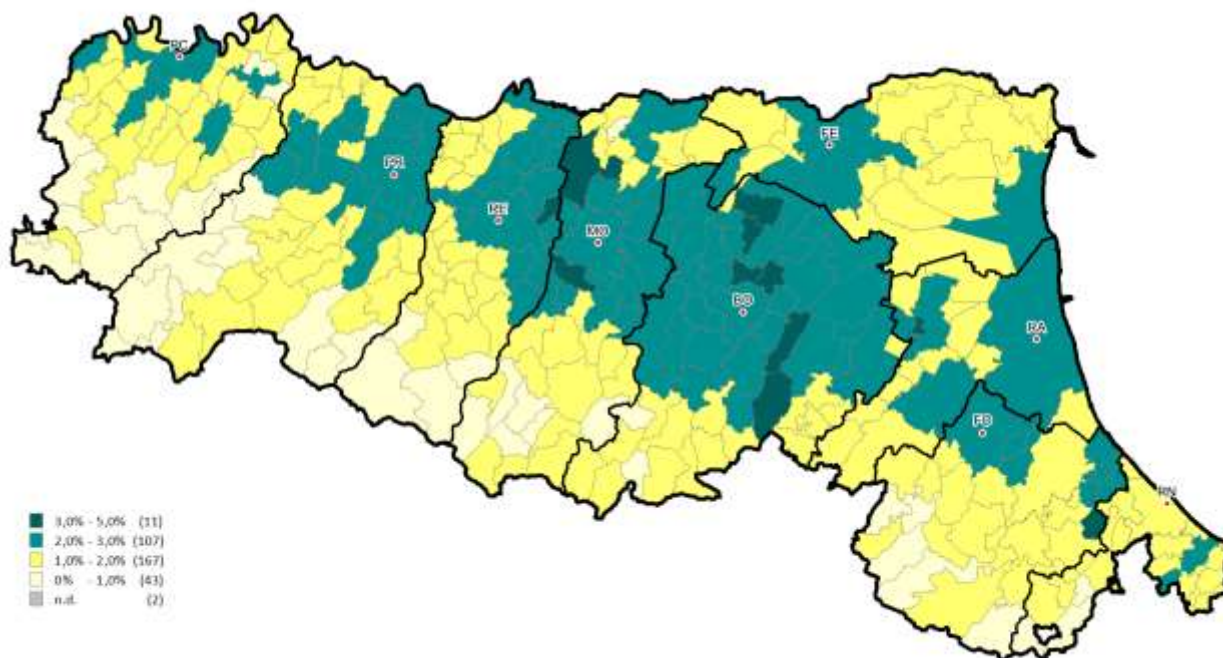


Figura 5: Distribuzione IMI nei comuni della regione



## Le dimensioni

Tabella 3: STN media e differenza annua per intera provincia e solo capoluogo

	Intera provincia		Capoluogo	
	STN media m <sup>2</sup>	STN media Differenza m <sup>2</sup>	STN media m <sup>2</sup>	STN media Differenza m <sup>2</sup>
	2019	2018/19	2019	2018/19
Bologna	99,7	0,6	88,0	-1,4
Ferrara	104,7	-2,5	107,2	-2,1
Forlì - Cesena	109,9	1,3	109,8	0,1
Modena	110,6	0,5	101,5	-2,7
Parma	109,9	-1,9	97,8	-1,6
Piacenza	119,6	0,3	104,0	-0,1
Ravenna	110,4	1,8	100,4	1,6
Reggio Emilia	116,2	0,4	103,3	-2,4
Rimini	98,8	1,7	96,5	0,8
<b>Emilia Romagna</b>	<b>107,6</b>	<b>0,3</b>	<b>98,0</b>	<b>-1,1</b>

Tabella 4: NTN 2019 per classi dimensionali delle abitazioni per intera provincia

Provincia	fino a 50m <sup>2</sup>	da 50m <sup>2</sup> fino a 85m <sup>2</sup>	da 85m <sup>2</sup> fino a 115m <sup>2</sup>	da 115m <sup>2</sup> fino a 145m <sup>2</sup>	oltre 145m <sup>2</sup>	Totale
Bologna	1.331	5.131	4.123	1.741	1.812	14.137
Ferrara	431	1.465	1.174	686	786	4.542
Forlì - Cesena	298	1.210	1.170	617	772	4.067
Modena	481	2.388	2.784	1.416	1.502	8.570
Parma	373	1.589	1.892	880	967	5.701
Piacenza	160	757	1.009	578	769	3.274
Ravenna	358	1.660	1.149	580	992	4.739
Reggio Emilia	283	1.579	1.986	912	1.311	6.072
Rimini	316	1.176	1.074	453	415	3.434
<b>Emilia Romagna</b>	<b>4.032</b>	<b>16.957</b>	<b>16.360</b>	<b>7.863</b>	<b>9.326</b>	<b>54.538</b>

Tabella 5: NTN 2019 per classi dimensionali delle abitazioni per capoluogo

Capoluogo	fino a 50m <sup>2</sup>	da 50m <sup>2</sup> fino a 85m <sup>2</sup>	da 85m <sup>2</sup> fino a 115m <sup>2</sup>	da 115m <sup>2</sup> fino a 145m <sup>2</sup>	oltre 145m <sup>2</sup>	Totale
Bologna	958	2.575	1.693	608	456	6.290
Ferrara	104	621	529	282	316	1.853
Forlì - Cesena	69	335	418	199	203	1.223
Modena	215	726	786	367	295	2.388
Parma	253	923	963	346	277	2.762
Piacenza	92	393	481	179	185	1.330
Ravenna	246	853	527	217	349	2.191
Reggio Emilia	160	685	843	308	322	2.318
Rimini	140	537	528	184	159	1.548
<b>Emilia Romagna</b>	<b>2.237</b>	<b>7.648</b>	<b>6.766</b>	<b>2.690</b>	<b>2.561</b>	<b>21.902</b>

Tabella 6: Variazione % NTN 2018/19 per classi dimensionali delle abitazioni per intera provincia

Provincia	fino a 50m <sup>2</sup>	da 50m <sup>2</sup> fino a 85m <sup>2</sup>	da 85m <sup>2</sup> fino a 115m <sup>2</sup>	da 115m <sup>2</sup> fino a 145m <sup>2</sup>	oltre 145m <sup>2</sup>	Totale
Bologna	10,2%	2,6%	2,1%	2,7%	7,2%	3,7%
Ferrara	27,5%	12,8%	6,4%	2,9%	4,7%	9,2%
Forlì - Cesena	-12,4%	1,9%	5,8%	-0,9%	8,5%	2,5%
Modena	11,8%	2,9%	6,8%	5,4%	4,4%	5,3%
Parma	-5,3%	8,0%	4,4%	7,8%	-0,7%	4,3%
Piacenza	6,0%	4,3%	-1,1%	-11,2%	5,4%	-0,1%
Ravenna	7,5%	3,8%	6,8%	-7,8%	15,1%	5,3%
Reggio Emilia	12,5%	5,5%	8,6%	2,9%	10,5%	7,5%
Rimini	3,4%	1,3%	14,0%	6,9%	16,2%	7,6%
<b>Emilia Romagna</b>	<b>7,4%</b>	<b>4,3%</b>	<b>5,4%</b>	<b>1,7%</b>	<b>7,2%</b>	<b>4,9%</b>

Tabella 7: Variazione % NTN 2018/19 per classi dimensionali delle abitazioni per capoluogo

Capoluogo	fino a 50m <sup>2</sup>	da 50m <sup>2</sup> fino a 85m <sup>2</sup>	da 85m <sup>2</sup> fino a 115m <sup>2</sup>	da 115m <sup>2</sup> fino a 145m <sup>2</sup>	oltre 145m <sup>2</sup>	Totale
Bologna	20,0%	5,3%	6,1%	-0,4%	-3,3%	6,2%
Ferrara	15,1%	23,9%	1,8%	4,8%	10,8%	11,2%
Forlì - Cesena	-31,7%	8,3%	14,7%	-15,1%	2,6%	1,4%
Modena	29,2%	13,6%	0,7%	-9,3%	-1,0%	4,4%
Parma	-7,0%	9,2%	0,2%	5,5%	-4,4%	2,4%
Piacenza	14,4%	0,3%	-0,1%	-19,5%	4,0%	-1,8%
Ravenna	7,3%	1,3%	7,7%	-16,8%	13,4%	3,0%
Reggio Emilia	24,5%	13,9%	15,6%	1,6%	13,3%	13,3%
Rimini	-3,9%	8,9%	17,8%	-10,6%	16,0%	8,3%
<b>Emilia Romagna</b>	<b>11,2%</b>	<b>8,2%</b>	<b>6,3%</b>	<b>-5,2%</b>	<b>4,6%</b>	<b>5,6%</b>

## Le quotazioni

Tabella 8: Quotazione media e variazione annua per capoluogo e resto provincia

	Capoluogo		Resto provincia	
	Quotazione media €/m <sup>2</sup>	Quotazione media Variazione %	Quotazione media €/m <sup>2</sup>	Quotazione media Variazione %
	2019	2018/19	2019	2018/19
Bologna	2.808	0,4%	1.545	-0,5%
Ferrara	1.203	-0,9%	994	-4,0%
Forlì - Cesena	1.562	-1,3%	1.589	-1,0%
Modena	1.586	-0,6%	1.079	-0,3%
Parma	1.647	0,7%	920	0,4%
Piacenza	1.510	-0,4%	1.027	0,0%
Ravenna	1.659	-0,1%	1.441	0,3%
Reggio Emilia	1.312	-0,1%	944	-0,1%
Rimini	2.299	-0,4%	2.289	-0,3%
<b>Emilia Romagna</b>	<b>1.911</b>	<b>0,0%</b>	<b>1.290</b>	<b>-0,6%</b>

NB: La quotazione relativa ai capoluoghi qui presentata, calcolata come media dei valori centrali degli intervalli di tutte le tipologie residenziali presenti in ogni zona OMI appartenente al comune, differisce da quella presente all'interno degli approfondimenti provinciali, che è invece ottenuta pesando le quotazioni comunali con lo stock abitativo presente in ogni zona, depurando lo stock totale della quota dello stesso non associabile.

Figura 6: Numero indice quotazioni per intera regione, comuni capoluogo e comuni non capoluogo

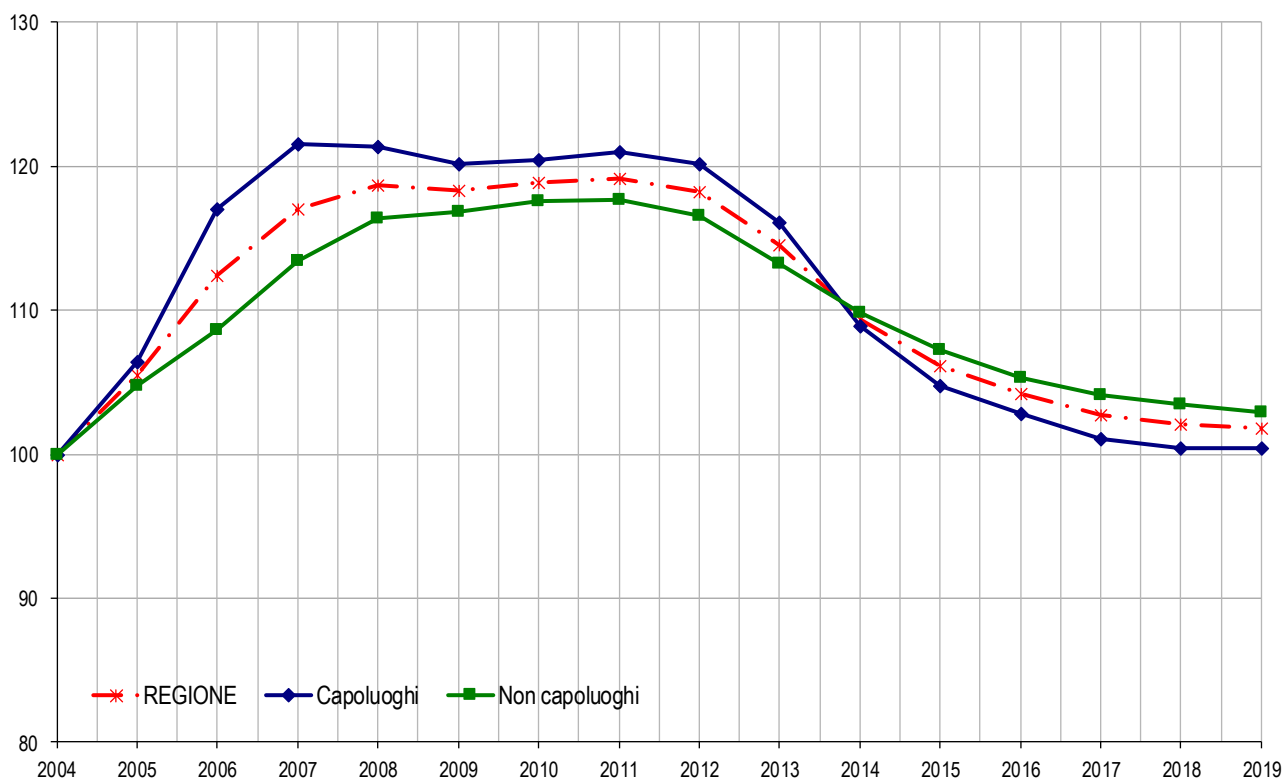
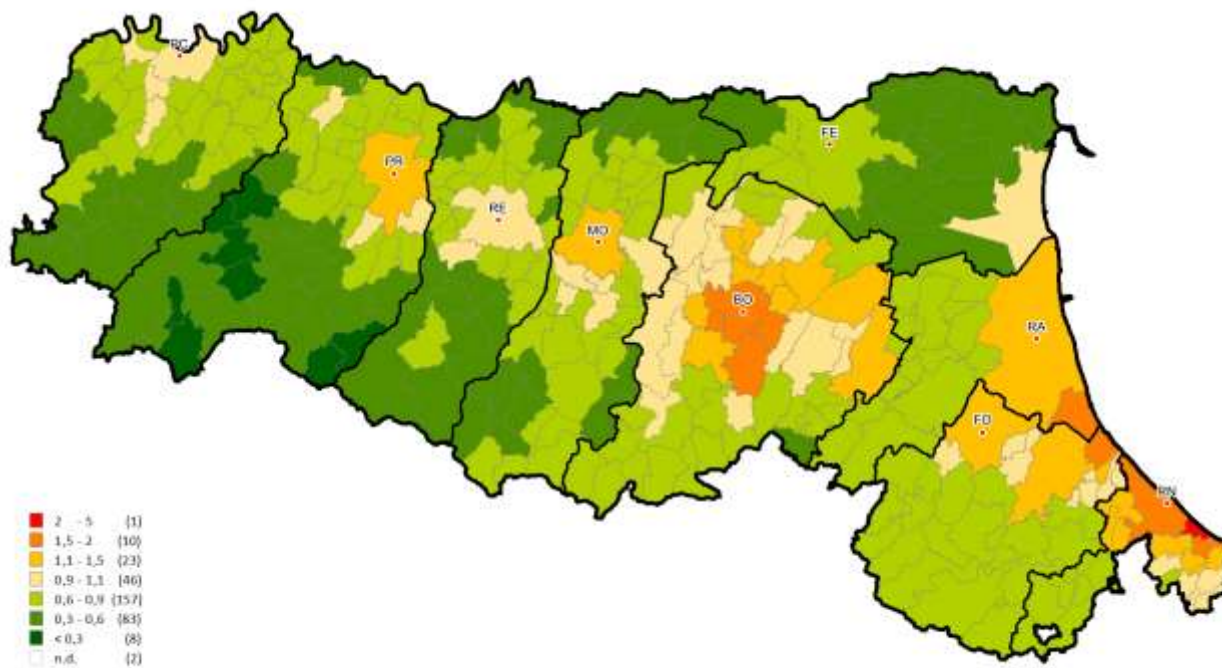




Figura 7: Differenziale delle quotazioni medie comunali 2019 (valore medio nazionale =1)



## FOCUS provinciale – Forlì Cesena

In questo paragrafo sono analizzati i dati riguardanti il mercato residenziale della provincia di Forlì-Cesena.

Il territorio provinciale, costituito da 30 Comuni, è stato suddiviso in sette macroaree geografiche, di seguito elencate e rappresentate nella mappa tematica sotto riportata (Figura 20):

- **Appennino centrale:** Bagno di Romagna, Civitella di Romagna, Galeata, Santa Sofia e Verghereto;
- **Cesena e Valle del Rubicone:** Cesena, Gambettola, Gatteo, Longiano, San Mauro Pascoli e Savignano sul Rubicone;
- **Cesenatico;**
- **Colline del Savio:** Borghi, Mercato saraceno, Montiano, Roncofreddo, Sarsina e Sogliano al Rubicone;
- **Colline Forlivesi:** Bertinoro, Castrocaro Terme e Terra del Sole, Forlimpopoli, Meldola e Predappio;
- **Forlì:** capoluogo;
- **Vallata del Montone:** Dovadola, Modigliana, Portico e San Benedetto, Premilcuore, Rocca San Casciano e Tredozio.

Tale suddivisione è avvenuta mediante l'accorpamento di comuni omologhi per caratteristiche geografiche e socio economiche, ritenute di interesse ai fini della presente trattazione.

Il numero di transazioni normalizzate (NTN) della provincia forlivese (Tabella 21) per l'anno 2019, pari a 4.067 NTN, ha fatto registrare un incremento percentuale pari al +2,5% rispetto alle transazioni del 2018. Dall'analisi delle singole macroaree si nota che i dati registrano un andamento non omogeneo tra loro, con variazioni comprese tra un -12,9% dell' "Appennino centrale" ad un massimo del +5,1% di "Cesena e Valle del Rubicone" e "Cesenatico". Tali dati evidenziano un sensibile decremento del volume di scambi, che nel 2018 aveva totalizzato un +16%, e che l'interesse degli acquirenti si è concentrato maggiormente nel territorio del cesenate e dintorni. Il capoluogo ha registrato un lieve incremento, pari ad un +1,4% rispetto allo scorso anno.

Per quanto concerne l'aspetto economico, analizzato nella Tabella 22, le quotazioni non seguono il trend positivo dell'aumento del volume di scambi, al contrario continuano a registrare, come nel 2018, un calo generalizzato per tutta la provincia. La diminuzione percentuale delle quotazioni, infatti registra un ribasso per la provincia forlivese del -1,0%; tra le varie macroaree il calo è compreso in una forbice che va dal -0,2% della "Vallata del Montone" al -2,1% di "Cesenatico".

In valore assoluto, le quotazioni medie più elevate rimangono quelle di Cesenatico con €/m<sup>2</sup> 2.644, di "Cesena e Valle del Rubicone" e "Forlì capoluogo" con rispettivamente €/m<sup>2</sup> 1.581 ed €/m<sup>2</sup> 1.562, per contro le quotazioni più basse si registrano nella "Vallata del Montone" con €/m<sup>2</sup> 1.078, la medesima registrata lo scorso anno.

L'osservazione delle serie storiche dei numeri indici dell'NTN (Figura 21) e delle quotazioni (Figura 23) mettono in evidenza due tendenze differenti: il prolungato calo delle quotazioni, che dal 2011 si protrae anche nell'anno in esame, a fronte di una apprezzabile ripresa del numero delle transazioni (NTN) che ha portato il volume di scambio a livelli pressoché pari agli anni 2010/11.

Il focus sul mercato del comune di Forlì (capoluogo provinciale) permette di individuare l'andamento degli indicatori all'interno del territorio comunale, evidenziando l'articolazione dei dati nelle otto zone in cui il comune capoluogo è stato suddiviso.

La Tabella 23 riporta i dati relativi al numero di transazioni normalizzate, alla quotazione media e alla sua variazione percentuale per ciascuna zona rispetto all'anno 2018.

Relativamente al numero di transazioni normalizzate (NTN) si rileva che, l'andamento del mercato immobiliare del territorio comunale, è complessivamente in crescita registrando un +1,4%, in linea con la tendenza dell'intera Provincia. Tale incremento è particolarmente marcato nelle zone "suburbana E2 ed E3", dove si registra un aumento del +25% circa, segue la zona "periferica D2" che registra un +9,6%, pressoché invariate la zona "semicentrale C1" (+0,6%) e la "suburbana E3" (-0,4%). Le rimanenti zone segnano tutte delle diminuzioni: la peggiore è la zona "centrale B3" con -14,2%, segue poi quella "periferica D2" con -4,2%.

Per quanto riguarda l'aspetto economico, le quotazioni medie continuano a registrare variazioni in diminuzione seguendo, anch'esse, la tendenza dell'intera Provincia; tali scostamenti hanno infatti determinato un calo complessivo, per l'intero territorio comunale, del -1,5%: quelli più significativi si sono riscontrati nella zona "centrale B3" (-4,6%) e in quella "semicentrale C1" (-2,1%).

In termini di apprezzamento non è più il centro storico a detenere il ruolo principale, ma bensì la zona "semicentrale C1" che, con una quotazione pari ad €/m<sup>2</sup> 1.613, oltrepassa quella della zona "centrale B3", pari ad €/m<sup>2</sup> 1.563. A seguire troviamo le zone periferiche D3 e D4, rispettivamente €/m<sup>2</sup> 1.600 ed €/m<sup>2</sup> 1.569.

## La provincia – Forlì Cesena

Figura 20: Macroaree provinciali di Forlì Cesena

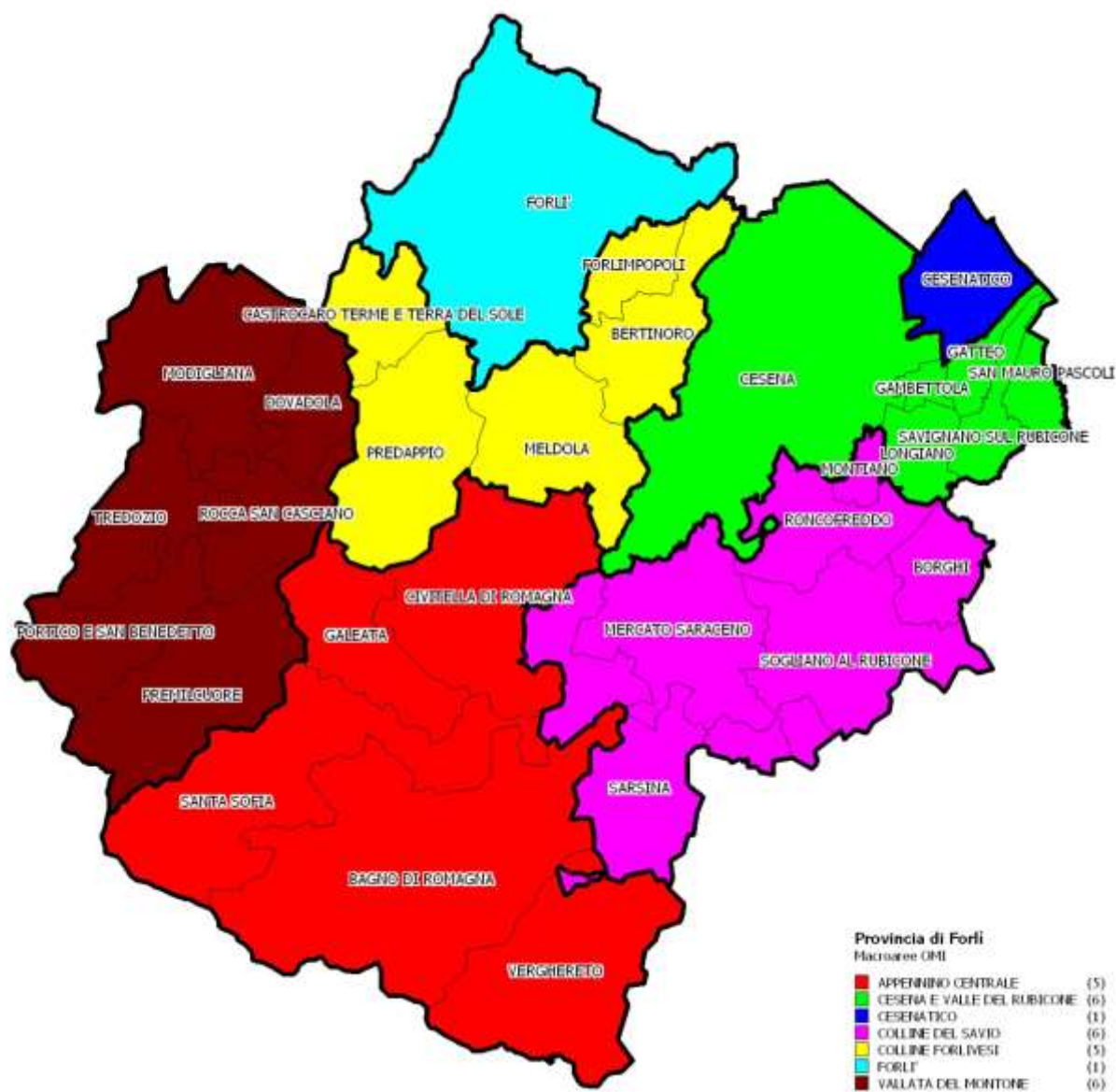


Tabella 21: NTN, IMI e variazione annua per macroarea provinciale

Macroaree provinciali	NTN 2019	NTN Variazione % 2018/19	Quota NTN per provincia	IMI 2019	Differenza IMI 2018/19
Appennino centrale	131	-12,9%	3,2%	1,03%	-0,15
Cesena e Valle del Rubicone	1.531	5,1%	37,6%	2,09%	0,10
Cesenatico	424	5,1%	10,4%	2,17%	0,10
Colline del Salvio	232	2,6%	5,7%	1,88%	0,05
Colline forlivesi	446	1,1%	11,0%	1,81%	0,02
Vallata del Montone	81	-4,6%	2,0%	1,04%	-0,05
<b>Forlì Comune</b>	<b>1.223</b>	<b>1,4%</b>	<b>30,1%</b>	<b>2,03%</b>	<b>0,02</b>
<b>Forlì e Cesena Provincia</b>	<b>4.067</b>	<b>2,5%</b>	<b>100,0%</b>	<b>1,93%</b>	<b>0,04</b>

Figura 21: Numero indice NTN per intera provincia, capoluogo e comuni non capoluogo

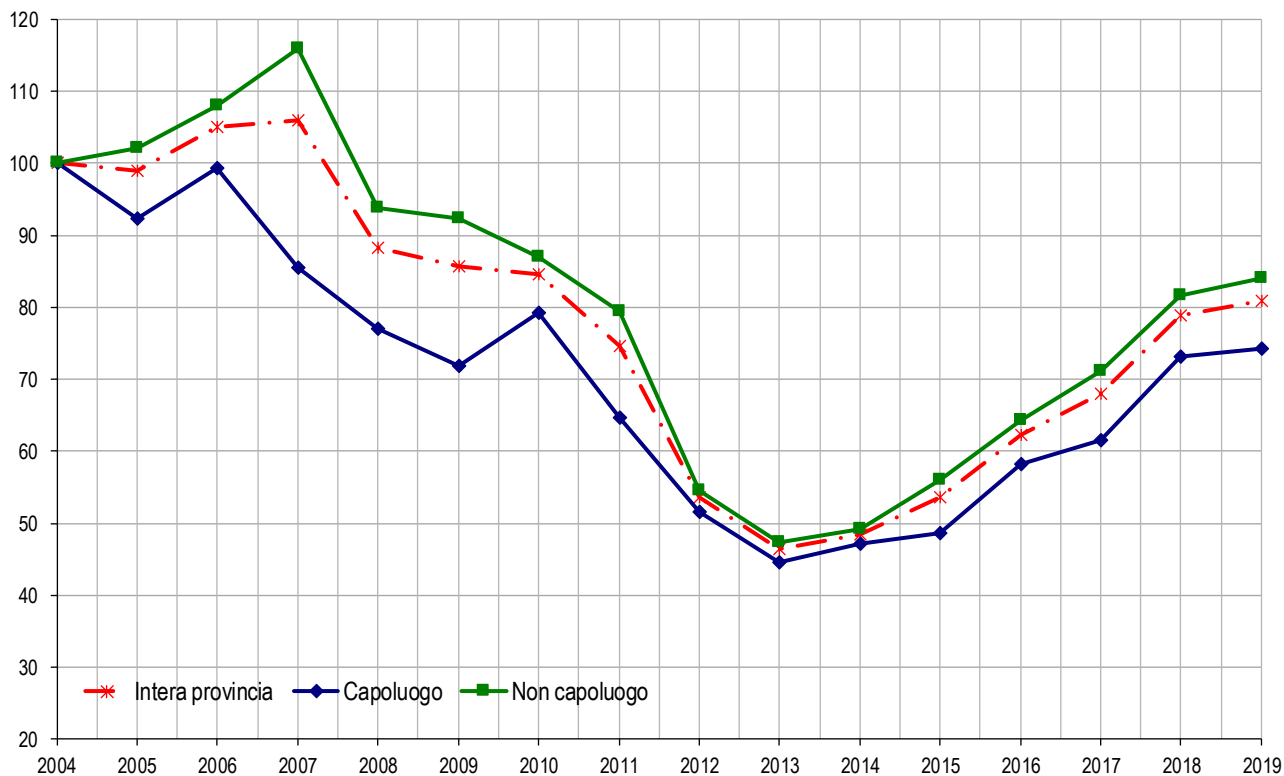


Figura 22: IMI per intera provincia, capoluogo e comuni non capoluogo

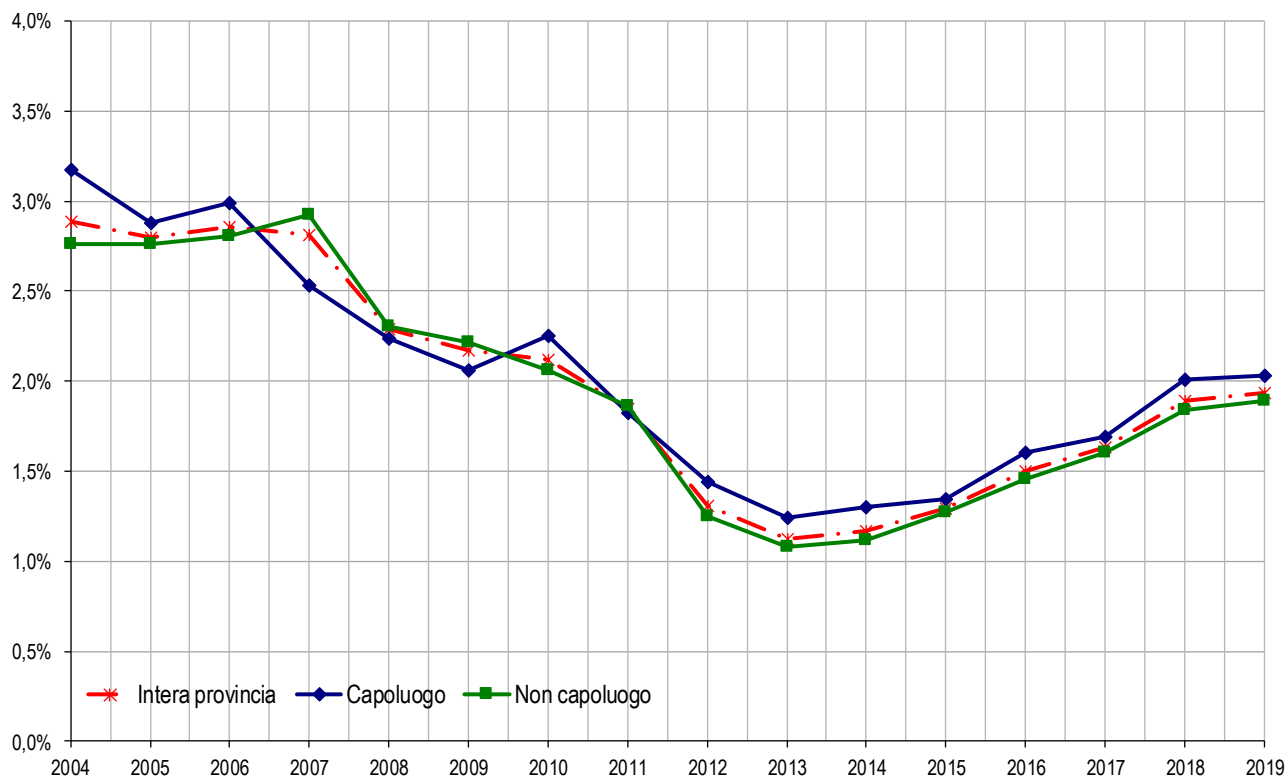
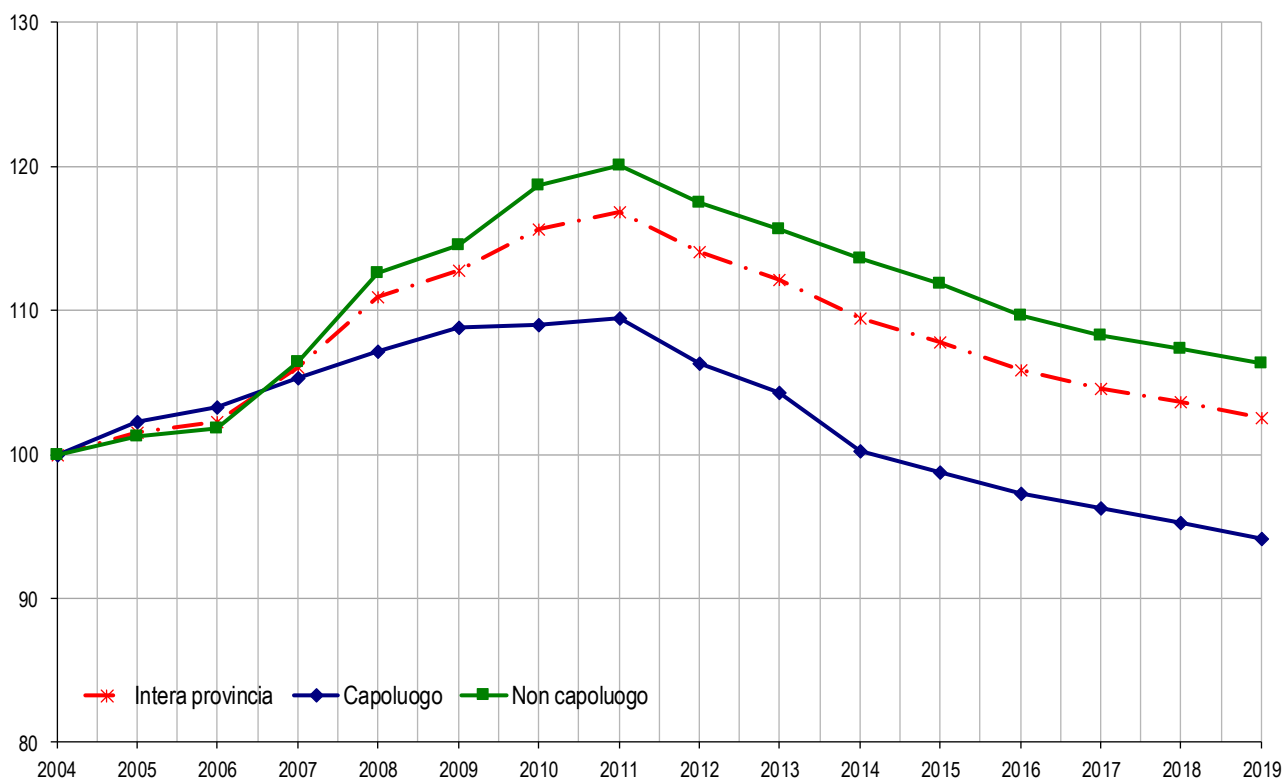


Tabella 22: Quotazione media e variazione annua per macroarea provinciale

Macroaree provinciali	Quotazione media	Quotazione media
	€/m <sup>2</sup>	Variazione %
	2019	2018/19
Appennino centrale	1.148	0,0%
Cesena e Valle del Rubicone	1.581	-0,7%
Cesenatico	2.644	-2,1%
Colline del Salvio	1.219	-0,3%
Colline forlivesi	1.350	-0,9%
Vallata del Montone	1.078	-0,2%
<b>Forlì Comune</b>	<b>1.562</b>	<b>-1,3%</b>
<b>Forlì e Cesena Provincia</b>	<b>1.581</b>	<b>-1,0%</b>

Figura 23: Numero indice quotazioni per intera provincia, capoluogo e comuni non capoluogo



## Il comune – Forlì

Tabella 23: NTN, IMI e quotazione media – Comune di Forlì

Zona OMI	Denominazione	NTN 2019	NTN Variazione % 2018/19	IMI 2019	Quotazione media €/m <sup>2</sup> 2019	Quotazione media Variazione % 2018/19
B3	CENTRO STORICO	151	-14,2%	1,99%	1.563	-4,6%
C1	PORTA SCHIAVONIA, VIALE V. VENETO, STAZIONE, MUSICISTI, GRANDI ITALIANI, BUSSECCHIO, CA' OSSI, PARCO URBANO, PORTA RAVALDINO	430	0,6%	2,29%	1.613	-2,1%
D2	PIEVEACQUEDOTTO, SAN GIORGIO, CORIANO	46	9,6%	2,53%	1.550	-0,5%
D3	RONCO, CARPENA, SAN MARTINO IN STRADA, GRISIGNANO, VECCHIAZZANO	194	-0,4%	1,92%	1.600	-0,6%
D4	OSPEDALETTO, PIANTA, FORO BOARIO, CAVA, ROMITI	206	-4,1%	1,97%	1.569	0,0%
E2	MAGLIANO, COLLINA, SAN LORENZO IN NOCETO, MASSA, LADINO, ROVERE, SAN VARANO, IL QUATTRO, VILLAGRAPPA, VILLANOVA	87	25,0%	1,84%	1.483	-1,1%
E3	S. TOME', VILLAFRANCA, BRANZOLINO, RONCADELLO, BARISANO, BAGNOLO, CARPINELLO, PIEVEQUINTA, LA CASERMA, SAN LEONARDO, VILLA SELVA	101	25,8%	1,52%	1.525	0,0%
R1	REG. AG. N. 4 PIANURA FORLIVESE E CESENATE: RAVALDINO	-	-	-	-	-
	nd	8	-	-	-	-
	<b>FORLI'</b>	<b>1.223</b>	<b>1,4%</b>	<b>2,03%</b>	<b>1.573</b>	<b>-1,5%</b>

## Considerazioni metodologiche

### Le fonti utilizzate

I dati elaborati sono contenuti negli archivi delle banche dati catastali, di pubblicità immobiliare, del registro e dell'Osservatorio Mercato Immobiliare (OMI) dell'Agenzia delle Entrate.

Dalle Banche Dati Catastali sono desunte le informazioni relative alla consistenza degli *stock* esistenti di unità immobiliari per alcune categorie catastali.

Dalle Banche Dati della Pubblicità immobiliare (ex Conservatorie) sono desunte le informazioni relative alle compravendite. I dati di consuntivo, estratti nel mese di febbraio, si riferiscono a ciascuna annualità, salvo possibili registrazioni avvenute oltre i termini di legge. Si tratta in ogni caso di quantità residuali non rilevanti ai fini statistici.

Dalle Banche dati delle Quotazioni OMI sono desunte le informazioni relative ai valori immobiliari delle tipologie residenziali (abitazioni di tipo economico, abitazioni civili, abitazioni signorili, ville e villini).

### Tabella delle aggregazioni delle categorie catastali

	(Categoria catastale)	(Descrizione)
SETTORE RESIDENZIALE	A1	Abitazione di tipo signorile
	A2	Abitazioni di tipo civile
	A3	Abitazioni di tipo economico
	A4	Abitazioni di tipo popolare
	A5	Abitazioni di tipo ultrapopolare
	A6	Abitazioni di tipo rurale
	A7	Abitazione in villino
	A8	Abitazione in villa
	A9	Castelli, palazzi di pregio artistici o storici.
	A11	Abitazioni ed alloggi tipici dei luoghi.

### Tabella delle classi dimensionali delle abitazioni

Monocalci	Fino a 2,5 vani catastali
Piccola	da 2,5 e fino a 4 vani catastali
Medio - piccola	da 4 e fino a 5,5 vani catastali
Media	da 5,5 e fino a 7 vani catastali
Grande	Maggiore di 7 vani catastali
nd	Non determinate - Unità immobiliari per le quali non è presente nella Nota Unica, di trascrizione e registrazione, la consistenza in vani catastali.

## Glossario

NTN	Numero di transazioni di unità immobiliari "normalizzate". Le compravendite dei diritti di proprietà sono "contate" relativamente a ciascuna unità immobiliare tenendo conto della quota di proprietà oggetto di transazione; ciò significa che se di un'unità immobiliare è compravenduta una frazione di quota di proprietà, per esempio il 50%, essa non è contata come una transazione, ma come 0,5 transazioni.
IMI	(Intensità del Mercato Immobiliare) Rapporto percentuale tra NTN e <i>stock</i> di unità immobiliari, indica la quota percentuale di <i>stock</i> compravenduto in un determinato periodo.
<i>Stock</i> di unità immobiliari	Numero di unità immobiliari censite negli archivi catastali relativamente ad un determinato ambito territoriale.
ZONA OMI	La zona OMI è una porzione continua del territorio comunale che riflette un comparto omogeneo del mercato immobiliare locale, nel quale si registra uniformità di apprezzamento per condizioni economiche e socio-ambientali. Tale uniformità viene tradotta in omogeneità nei caratteri posizionali, urbanistici, storico-ambientali, socio-economici degli insediamenti, nonché nella dotazione dei servizi e delle infrastrutture urbane. Nella zona omogenea individuata i valori di mercato unitari delle unità immobiliari, in stato di conservazione e manutenzione ordinario, hanno uno scostamento, tra valore minimo e valore massimo, non superiore al 50%, riscontrabile per la tipologia edilizia prevalente, nell'ambito della destinazione residenziale.
QUOTAZIONE DI RIFERIMENTO MEDIA COMUNALE	La banca dati delle quotazioni OMI fornisce per tutti i comuni italiani (8.096), a loro volta suddivisi in circa 31.000 zone omogenee, un intervallo dei valori di mercato e di locazione sia delle tipologie residenziali (abitazioni signorili, civili, economiche, ville e villini), sia delle principali altre tipologie di fabbricati: uffici, negozi, laboratori, capannoni, magazzini, box e posti auto. L'aggiornamento delle quotazioni avviene con cadenza semestrale. La quotazione in €/m <sup>2</sup> a livello comunale è calcolata come media dei valori centrali degli intervalli di tutte le tipologie residenziali presenti in ogni zona OMI appartenente al comune.
QUOTAZIONE MEDIA PESATA	Quando si esaminano raggruppamenti territoriali (Italia, macroarea geografica, regione, provincia, macroarea provinciale) le quotazioni di riferimento relative, sono calcolate pesando le quotazioni comunali con lo <i>stock</i> abitativo presente in ogni comune, rapportato allo <i>stock</i> totale dell'aggregazione considerata. Inoltre, per il comune capoluogo oggetto di analisi nella presente nota, il valore medio viene calcolato pesando le quotazioni di zona con lo <i>stock</i> abitativo presente in ogni zona, rapportato allo <i>stock</i> comunale.
QUOTAZIONE MEDIA DI ZONA OMI	La quotazione media di zona delle abitazioni è la media aritmetica dei valori centrali degli intervalli di quotazioni OMI riferiti alle tipologie edilizie residenziali (Abitazioni signorili, Abitazioni civili, Abitazioni di tipo economico e Ville e villini) valorizzate in quella zona.
DIFFERENZIALE VALORE MEDIO	Rapporto tra il valore medio di un ambito territoriale (comune, macroarea urbana, zona OMI) rispetto al valore medio pesato dell'aggregazione di livello superiore.
SUPERFICIE DELLE ABITAZIONI	Le superfici complessive e medie per unità residenziale oggetto di compravendita sono state stimate sulla base dei vani catastali e della superficie del vano medio comunale. La banca dati catastale contiene per circa il 90% delle unità del gruppo A la misura della superficie calcolata secondo i criteri definiti nell'allegato C del decreto del Presidente della Repubblica 23 marzo 1998 n. 138. Sulla base di tali informazioni è stata calcolata, nell'ambito di ciascun comune la dimensione media in m <sup>2</sup> del vano delle unità abitative.



## Indici

---



# Indice generale

*pagina*    *titolo*

---

3	Avvertenze generali e legende
13	Imprese attive per natura giuridica
29	Unità locali attive per tipo di unità locale
45	Imprese attive per classe di addetti
61	Addetti alle imprese attive per classe di addetti
77	Appendice
10-	Indici



# Indice delle tavole

*pagina*

*tabella*

*titolo*

## **Imprese attive per natura giuridica**

14	CS.01.01	Imprese attive per natura giuridica e divisione Ateco - F - Costruzioni
15	CS.01.02	Imprese attive per natura giuridica e gruppo Ateco - F - Costruzioni
16	CS.01.03	Imprese attive per natura giuridica e territorio - F - Costruzioni
17	CS.01.04.01	Imprese attive per natura giuridica e territorio - F 41 - Costruzione di edifici
18	CS.01.04.02	Imprese attive per natura giuridica e territorio - F 42 - Ingegneria civile
19	CS.01.04.03	Imprese attive per natura giuridica e territorio - F 43 - Lavori di costruzione specializzati
20	CS.01.05.01	Imprese attive per natura giuridica e territorio - F 41.1 - Sviluppo di progetti immobiliari
21	CS.01.05.02	Imprese attive per natura giuridica e territorio - F 41.2 - Costruzione di edifici residenziali e non residenziali
22	CS.01.05.03	Imprese attive per natura giuridica e territorio - F 42.1 - Costruzione di strade e ferrovie
23	CS.01.05.04	Imprese attive per natura giuridica e territorio - F 42.2 - Costruzione di opere di pubblica utilità
24	CS.01.05.05	Imprese attive per natura giuridica e territorio - F 42.9 - Costruzione di altre opere di ingegneria civile
25	CS.01.05.06	Imprese attive per natura giuridica e territorio - F 43.1 - Demolizione e preparazione del cantiere edile
26	CS.01.05.07	Imprese attive per natura giuridica e territorio - F 43.2 - Installazione di impianti elettrici, idraulici ed altri lavori di costruzione e installazione
27	CS.01.05.08	Imprese attive per natura giuridica e territorio - F 43.3 - Completamento e finitura di edifici
28	CS.01.05.09	Imprese attive per natura giuridica e territorio - F 43.9 - Altri lavori specializzati di costruzione

## **Unità locali attive per tipo di unità locale**

30	CS.02.01	Unità locali delle imprese attive per tipologia di unità locale e divisione Ateco - F - Costruzioni
31	CS.02.02	Unità locali delle imprese attive per tipologia di unità locale e gruppo Ateco - F - Costruzioni
32	CS.02.03	Unità locali delle imprese attive per tipologia di unità locale e territorio - F - Costruzioni
33	CS.02.04.01	Unità locali delle imprese attive per tipologia di unità locale e territorio - F 41 - Costruzione di edifici
34	CS.02.04.02	Unità locali delle imprese attive per tipologia di unità locale e territorio - F 42 - Ingegneria civile
35	CS.02.04.03	Unità locali delle imprese attive per tipologia di unità locale e territorio - F 43 - Lavori di costruzione specializzati
36	CS.02.05.01	Unità locali delle imprese attive per tipologia di unità locale e territorio - F 41.1 - Sviluppo di progetti immobiliari
37	CS.02.05.02	Unità locali delle imprese attive per tipologia di unità locale e territorio - F 41.2 - Costruzione di edifici residenziali e non residenziali
38	CS.02.05.03	Unità locali delle imprese attive per tipologia di unità locale e territorio - F 42.1 - Costruzione di strade e ferrovie
39	CS.02.05.04	Unità locali delle imprese attive per tipologia di unità locale e territorio - F 42.2 - Costruzione di opere di pubblica utilità
40	CS.02.05.05	Unità locali delle imprese attive per tipologia di unità locale e territorio - F 42.9 - Costruzione di altre opere di ingegneria civile
41	CS.02.05.06	Unità locali delle imprese attive per tipologia di unità locale e territorio - F 43.1 - Demolizione e preparazione del cantiere edile

42	CS.02.05.07	Unità locali delle imprese attive per tipologia di unità locale e territorio - F 43.2 - Installazione di impianti elettrici, idraulici ed altri lavori di costruzione e installazione
43	CS.02.05.08	Unità locali delle imprese attive per tipologia di unità locale e territorio - F 43.3 - Completamento e finitura di edifici
44	CS.02.05.09	Unità locali delle imprese attive per tipologia di unità locale e territorio - F 43.9 - Altri lavori specializzati di costruzione

**Imprese attive per classe di addetti**

46	CS.03.01	Imprese attive per classe di addetti e divisione Ateco - F - Costruzioni
47	CS.03.02	Imprese attive per classe di addetti e gruppo Ateco - F - Costruzioni
48	CS.03.03	Imprese attive per classe di addetti e territorio - F - Costruzioni
49	CS.03.04.01	Imprese attive per classe di addetti e territorio - F 41 - Costruzione di edifici
50	CS.03.04.02	Imprese attive per classe di addetti e territorio - F 42 - Ingegneria civile
51	CS.03.04.03	Imprese attive per classe di addetti e territorio - F 43 - Lavori di costruzione specializzati
52	CS.03.05.01	Imprese attive per classe di addetti e territorio - F 41.1 - Sviluppo di progetti immobiliari
53	CS.03.05.02	Imprese attive per classe di addetti e territorio - F 41.2 - Costruzione di edifici residenziali e non residenziali
54	CS.03.05.03	Imprese attive per classe di addetti e territorio - F 42.1 - Costruzione di strade e ferrovie
55	CS.03.05.04	Imprese attive per classe di addetti e territorio - F 42.2 - Costruzione di opere di pubblica utilità
56	CS.03.05.05	Imprese attive per classe di addetti e territorio - F 42.9 - Costruzione di altre opere di ingegneria civile
57	CS.03.05.06	Imprese attive per classe di addetti e territorio - F 43.1 - Demolizione e preparazione del cantiere edile
58	CS.03.05.07	Imprese attive per classe di addetti e territorio - F 43.2 - Installazione di impianti elettrici, idraulici ed altri lavori di costruzione e installazione
59	CS.03.05.08	Imprese attive per classe di addetti e territorio - F 43.3 - Completamento e finitura di edifici
60	CS.03.05.09	Imprese attive per classe di addetti e territorio - F 43.9 - Altri lavori specializzati di costruzione

**Addetti alle imprese attive per classe di addetti**

62	CS.04.01	Addetti alle imprese attive per classe di addetti e divisione Ateco - F - Costruzioni
63	CS.04.02	Addetti alle imprese attive per classe di addetti e gruppo Ateco - F - Costruzioni
64	CS.04.03	Addetti alle imprese attive per classe di addetti e territorio - F - Costruzioni
65	CS.04.04.01	Addetti alle imprese attive per classe di addetti e territorio - F 41 - Costruzione di edifici
66	CS.04.04.02	Addetti alle imprese attive per classe di addetti e territorio - F 42 - Ingegneria civile
67	CS.04.04.03	Addetti alle imprese attive per classe di addetti e territorio - F 43 - Lavori di costruzione specializzati
68	CS.04.05.01	Addetti alle imprese attive per classe di addetti e territorio - F 41.1 - Sviluppo di progetti immobiliari
69	CS.04.05.02	Addetti alle imprese attive per classe di addetti e territorio - F 41.2 - Costruzione di edifici residenziali e non residenziali
70	CS.04.05.03	Addetti alle imprese attive per classe di addetti e territorio - F 42.1 - Costruzione di strade e ferrovie
71	CS.04.05.04	Addetti alle imprese attive per classe di addetti e territorio - F 42.2 - Costruzione di opere di pubblica utilità
72	CS.04.05.05	Addetti alle imprese attive per classe di addetti e territorio - F 42.9 - Costruzione di altre opere di ingegneria civile
73	CS.04.05.06	Addetti alle imprese attive per classe di addetti e territorio - F 43.1 - Demolizione e preparazione del cantiere edile
74	CS.04.05.07	Addetti alle imprese attive per classe di addetti e territorio - F 43.2 - Installazione di impianti elettrici, idraulici ed altri lavori di costruzione e installazione
75	CS.04.05.08	Addetti alle imprese attive per classe di addetti e territorio - F 43.3 - Completamento e finitura di edifici

<i>pagina</i>	<i>tabella</i>	<i>titolo</i>
76	CS.04.05.09	Addetti alle imprese attive per classe di addetti e territorio - F 43.9 - Altri lavori specializzati di costruzione

QUADERNI DI STATISTICA – COSTRUZIONI 2019

Camera di commercio della Romagna - Forlì-Cesena e Rimini

Presidente: Alberto Zambianchi

Segretario Generale: Antonio Nannini

Responsabile Redazione Ufficio Informazione Economica: Cinzia Cimatti

Redazione: Andrea Donati

I dati contenuti in questa pubblicazione sono forniti da INFOCAMERE (banca dati StockView)  
ed elaborati tramite SIMET, Sistema Integrato di Monitoraggio dell'Economia del Territorio  
realizzato dall'Azienda Speciale CISE per la Camera di commercio  
GIUGNO 2020