



quaderni di statistica

COSTRUZIONI

2020

Forlì-Cesena

- * imprese attive per natura giuridica
- * unità locali attive per tipo di unità locale
- * imprese attive per classe di addetti
- * addetti alle imprese attive per classe di addetti

a cura dell'ufficio informazione economica della
**Camera di commercio della Romagna -
Forlì-Cesena e Rimini**

Avvertenze generali e legende

AVVERTENZE GENERALI

FONTE

La fonte dei dati è il Registro delle Imprese tenuto dalla Camera di Commercio della Romagna – Forlì-Cesena e Rimini; la gestione del Registro avviene, come per la totalità delle Camere di Commercio italiane, attraverso l'infrastruttura fornita da INFOCAMERE (Società Consortile delle Camere di Commercio Italiane p. A.); le informazioni inserite dall'Ufficio Registro Imprese camerale alimentano, fra le altre, anche la banca dati **StockView**. I risultati sono poi rielaborati da **SIMET**, un sistema di monitoraggio dell'economia del territorio realizzato dall'Azienda Speciale C.I.S.E. per conto della Camera di Commercio della Romagna – Forlì-Cesena e Rimini, che genera la maggioranza delle tavole di questa pubblicazione.

Naturalmente le tavole riportate di seguito risentono di eventuali limiti della fonte originale e, quindi si rende necessario rammentare le principali disposizioni amministrative inerenti la tenuta del Registro delle Imprese onde meglio interpretarne le risultanze.

CONTENUTO

La disciplina del Registro è contenuta principalmente nell'art. 8 della Legge 29/12/1993 n. 580 e nel DPR 7/12/95 n. 581 e successive modifiche.

L'iscrizione va effettuata alla Camera di Commercio della provincia dove si trova la sede legale dell'impresa e presso le Camere di Commercio dove si trovano altre unità locali.

Sono soggetti all'obbligo dell'iscrizione nel Registro le **imprese** che esercitano:

- 1) un'attività industriale diretta alla produzione di beni e servizi;
- 2) un'attività intermediaria nella circolazione dei beni;
- 3) un'attività di trasporto per terra, per acqua o per aria;
- 4) un'attività bancaria o assicurativa;
- 5) altre attività ausiliarie delle precedenti.

Oltre queste attività la normativa assoggetta all'obbligo anche le attività agricole esercitate dagli imprenditori agricoli di cui all'art. 2135 del Codice Civile e dai coltivatori diretti, con iscrizione nella sezione speciale del Registro.

Restano escluse le attività economiche e professionali per le quali sussiste l'obbligo di iscrizione in Albi tenuti da Ordini e Collegi professionali fatto salvo per le “**società tra avvocati**” di cui al D.Lgs. n. 96/2001 e per le “**società tra professionisti**” (STP), la cui attuale disciplina è contenuta nella Legge 183/2011 e nel regolamento di attuazione emanato con Decreto del Ministero della Giustizia n. 34/2013.

Inoltre la pubblica amministrazione, centrale e periferica, non è sottoposta all'obbligo di iscrizione al Registro Imprese salvo gli **Enti pubblici** aventi per oggetto esclusivo o principale un'**attività commerciale** (art. 2201 del Codice Civile) e le **aziende speciali** degli enti locali che devono essere iscritte nel Registro delle Imprese ai sensi del D.Lgs. 267/200 (Testo Unico degli enti Locali), vista la loro autonomia imprenditoriale. Le istituzioni degli enti locali, invece, considerata la loro natura di organismo strumentale dell'ente locale per l'esercizio di servizi sociali sono tenute ad iscriversi nel Repertorio Economico amministrativo.

Tali vincoli giuridici trovano riflesso nei dati statistici esposti che, di conseguenza, non comprendono tutte le attività di produzione o di servizio.

A partire dal 2008 l'informazione degli addetti ottenibile dalla banca dati statistica è riferita all'impresa e riguarda tutto il personale occupato nell'impresa stessa in tutte le sue unità locali siano esse situate sul territorio provinciale o in altre province.

Va sottolineato che tale informazione è raccolta tramite autodichiarazione da parte delle imprese ed aggiornata trimestralmente con sistemi automatici di incrocio con l'archivio dell'INPS. Nel corso degli anni questo incrocio è divenuto sempre più accurato e tempestivo tuttavia comporta ancora errori di stima. In primo luogo, in assenza di aggiornamento da INPS o dall'impresa, i

valori degli addetti registrati negli anni precedenti non vengono cancellati e continuano ad essere conteggiati qualora l'impresa risulti ancora attiva. Va detto che dalla fine del 2014 è già possibile individuare gli addetti nei vari comuni in cui l'impresa opera, ma nella stesura di questo elaborato non si è ritenuto opportuno modificare la reportistica. Gli addetti sono quindi attribuiti tutti alla sede dell'impresa e non distribuiti nelle varie unità locali dove essi effettivamente lavorano.

E' altresì importante sottolineare che i dati qui riportati non sono direttamente confrontabili con quelli ISTAT (Censimento Generale dell'Industria, dell'Agricoltura ecc.) oltre che per le differenti date di rilevazione e diversi criteri di individuazione e localizzazione delle imprese, anche per la sostanziale diversità del campo di osservazione dei fenomeni.

DEFINIZIONI

"Per **impresa (ditta)** si intende l'organizzazione di un'attività economica esercitata con carattere professionale al fine della produzione o dello scambio di beni o servizi. Le imprese possono essere unilocalizzate, costituite, cioè, da una sola unità locale o plurilocalizzate, costituite da due o più unità locali delle quali una coincidente con la sede dell'impresa." (ISTAT). Le imprese plurilocalizzate in più province sono conteggiate una sola volta ed attribuite alla provincia nella quale l'iniziativa imprenditoriale ha la sede legale.

"Per **unità locale** si intende l'impianto (o corpo di impianti) situato in un dato luogo e variamente denominato (stabilimento, laboratorio, negozio, ristorante, albergo, bar, ufficio, ecc.) in cui viene effettuata la produzione o la distribuzione di beni o la prestazione di servizi" (ISTAT).

"Gli **addetti** sono costituiti dalle persone indipendenti e dipendenti, occupate nelle unità locali" (ISTAT). Nel Registro delle Imprese gli addetti sono riferiti all'impresa.

DESCRIZIONE DELLE TABELLE

Per aiutare il lettore si riporta di seguito la descrizione delle singole tabelle indicandone il contenuto e le principali avvertenze.

Dall'edizione 2009 si è adottata la classificazione delle attività economiche **ATECO 2007** al posto dell'ATECO2002 utilizzata in precedenza; per questa ragione i valori riportati non possono essere confrontati direttamente con la serie precedente. Le attività economiche sono raggruppate per sezione (una lettera), divisione (due cifre), gruppo (tre cifre) e classe (quattro cifre).

Le tabelle presentano diverse abbreviazioni e pertanto si è ritenuto utile riportare nelle pagine seguenti la classificazione delle attività economiche adottata con la descrizione completa e lo schema di raggruppamento dei comuni per aree geografiche.

Le imprese che non hanno descritto nel dettaglio l'attività svolta sono state conteggiate in gruppi con estensione numerica .0 e con la stessa etichetta della divisione corrispondente; così ad esempio il gruppo "A.01.0 Agricoltura, caccia e relativi servizi" è da intendersi come il gruppo delle imprese della divisione "A.01 Agricoltura, caccia e relativi servizi" che svolgono attività non meglio specificata e che, quindi, non è stato possibile assegnare agli altri gruppi.

Le tabelle del presente volume sono:

TAB. CS.01.xx - Numero delle imprese attive suddivise per natura giuridica, per divisione, gruppo e per comune o aggregazione territoriale.

TAB. CS.02.xx - Numero delle unità locali delle imprese attive suddivise per tipo di unità locale, per divisione, gruppo e per comune o aggregazione territoriale. Nella colonna "sedi" sono riportate le imprese che hanno la sede principale in provincia e in "unità locali con sede in provincia" le altre unità locali provinciali delle imprese riportate nella prima colonna; "prime unità locali con sede fuori provincia" è da intendersi come il numero delle imprese con sede in altre province e localizzate anche a Forlì-Cesena mentre le "altre unità locali" sono le localizzazioni che non rientrano nei casi precedenti e nella quasi totalità rappresentano le unità locali (diverse dalla prima) di imprese con sede non in provincia. Si tenga presente che non sono comprese le unità locali delle imprese con sede in provincia localizzate in altri territori.

TAB. CS.03.xx - Numero delle imprese attive suddivise per classi di addetti, per divisione, gruppo e per comune o aggregazione territoriale. In relazione ad un certo numero di imprese non si dispone del numero degli addetti: questi casi vengono conteggiati nella prima colonna (0 addetti) assieme a quelli in cui effettivamente non ci sono addetti. L'ultima classe di addetti riportata in questa tavola (più di 250 addetti) è stata ottenuta sommando le numerose classi fornite da Stock View in quanto tale dettaglio è risultato eccessivo per la struttura economica provinciale. Tutte le informazioni sul numero degli addetti sono state raccolte nelle tabb. CS.04.xx.

TAB. CS.04.xx - Numero degli addetti alle imprese attive suddivisi per classi di addetti, per divisione, gruppo e per comune o aggregazione territoriale. Tutte le informazioni sul numero delle imprese sono state raccolte nelle tabb. CS.03.xx.

Per quanto attiene l'analisi effettuata non è stato possibile, per ovvi motivi di spazio, fornire tutti i dati con il massimo dettaglio ma si è ritenuto opportuno valutare, da caso a caso, secondo la seguente priorità:

- 1) totale per divisione (primi due numeri della classificazione ATECO 2007);
- 2) totale per gruppo (primi tre numeri della classificazione ATECO 2007);
- 3) totale per territorio (comune ed aggregazione territoriale);
- 4) totale di ogni divisione significativa per territorio;
- 5) totale di ogni gruppo significativo per territorio;

Per divisione e gruppo “significativo” si intende che comprenda almeno 20 imprese ed almeno 200 addetti.

Ulteriori dettagli sono reperibili nel volume “Attività economiche” della medesima serie “Quaderni di statistica”.

Legenda delle attività economiche per sezioni in codifica Ateco 2007

- A - Agricoltura, silvicoltura e pesca
- B - Estrazione di minerali da cave e miniere
- C - Attività manifatturiere
- D - Fornitura di energia elettrica, gas, vapore e aria condizionata
- E - Fornitura di acqua; reti fognarie, attività di gestione dei rifiuti e risanamento
- F - Costruzioni
- G - Commercio all'ingrosso e al dettaglio; riparazione di autoveicoli e motocicli
- H - Trasporto e magazzinaggio
- I - Attività dei servizi di alloggio e di ristorazione
- J - Servizi di informazione e comunicazione
- K - Attività finanziarie e assicurative
- L - Attività immobiliari
- M - Attività professionali, scientifiche e tecniche
- N - Noleggio, agenzie di viaggio, servizi di supporto alle imprese
- O - Amministrazione pubblica e difesa; assicurazione sociale obbligatoria
- P - Istruzione
- Q - Sanità e assistenza sociale
- R - Attività artistiche, sportive, di intrattenimento e divertimento
- S - Altre attività di servizi
- T - Attività di famiglie e convivenze come datori di lavoro per personale domestico; produzione di beni e servizi indifferenziati per uso proprio da parte di famiglie e convivenze
- U - Organizzazioni ed organismi extraterritoriali
- X - Imprese non classificate

Legenda delle attività economiche per divisioni e gruppi della sezione F in codifica Ateco 2007

F - Costruzioni

F 41 - Costruzione di edifici

- F 41.0 - Costruzione di edifici
- F 41.1 - Sviluppo di progetti immobiliari
- F 41.2 - Costruzione di edifici residenziali e non residenziali

F 42 - Ingegneria civile

- F 42.0 - Ingegneria civile
- F 42.1 - Costruzione di strade e ferrovie
- F 42.2 - Costruzione di opere di pubblica utilità
- F 42.9 - Costruzione di altre opere di ingegneria civile

F 43 - Lavori di costruzione specializzati

- F 43.0 - Lavori di costruzione specializzati
- F 43.1 - Demolizione e preparazione del cantiere edile
- F 43.2 - Installazione di impianti elettrici, idraulici ed altri lavori di costruzione e installazione
- F 43.3 - Completamento e finitura di edifici
- F 43.9 - Altri lavori specializzati di costruzione

Legenda delle aggregazioni territoriali

Forlì-Cesena per Comprensori

Comprensorio di Forlì

Portico e San Benedetto
Premilcuore
Santa Sofia
Castrocaro Terme e Terra del Sole
Civitella di Romagna
Dovadola
Galeata
Meldola
Modigliana
Predappio
Rocca San Casciano
Tredozio
Bertinoro
Forlì
Forlimpopoli

Comprensorio di Cesena

Bagno di Romagna
Verghereto
Borghi
Mercato Saraceno
Montiano
Roncofreddo
Sarsina
Sogliano al Rubicone
Cesena
Cesenatico
Gambettola
Gatteo
Longiano
San Mauro Pascoli
Savignano sul Rubicone

Forlì-Cesena per Altimetrie

Montagna -FC-

Portico e San Benedetto
Premilcuore
Santa Sofia
Bagno di Romagna
Verghereto

Collina -FC-

Castrocaro Terme e Terra del Sole
Civitella di Romagna
Dovadola
Galeata
Meldola
Modigliana
Predappio
Rocca San Casciano
Tredozio
Borghi
Mercato Saraceno
Montiano
Roncofreddo
Sarsina
Sogliano al Rubicone

Pianura -FC-

Bertinoro
Forlì
Forlimpopoli
Cesena
Cesenatico
Gambettola
Gatteo
Longiano
San Mauro Pascoli
Savignano sul Rubicone

Forlì-Cesena per Vallate

Valle del Tramazzo

Modigliana
Tredozio

Valle del Montone

Castrocaro Terme e Terra del Sole
Dovadola
Portico e San Benedetto
Rocca San Casciano

Valle del Rabbi

Predappio
Premilcuore

Valle del Bidente

Civitella di Romagna
Galeata
Meldola
Santa Sofia

Valle del Savio

Bagno di Romagna
Mercato Saraceno
Sarsina
Verghereto

Valle Uso-Rubicone

Borghi
Montiano
Roncofreddo
Sogliano al Rubicone

Valle del Basso Rubicone

Gambettola
Gatteo
Longiano
San Mauro Pascoli
Savignano sul Rubicone

Grandi Centri -FC-

Cesena
Forlì

Comuni di Cintura -FC-

Bertinoro
Cesenatico
Forlimpopoli

Forlì-Cesena per Unioni

U.C. Romagna Forlivese

Bertinoro
Castrocaro Terme e Terra del Sole
Civitella di Romagna
Dovadola
Forlì
Forlimpopoli
Galeata
Meldola
Modigliana
Portico e San Benedetto
Predappio
Premilcuore
Rocca San Casciano
Santa Sofia
Tredozio

U.C. Valle del Savio

Bagno di Romagna
Cesena
Mercato Saraceno
Montiano
Sarsina
Verghereto

U.C. Rubicone Mare

Borghi

Cesenatico
Gambettola
Gatteo
Longiano
Roncofreddo
San Mauro Pascoli
Savignano sul Rubicone
Sogliano al Rubicone

Forlì-Cesena per Vocazioni turistiche

Comuni Marittimi -FC-

Cesenatico
Gatteo
San Mauro Pascoli
Savignano sul Rubicone

Comuni Termali

Bagno di Romagna
Bertinoro
Castrocaro Terme e Terra del Sole



Imprese attive per natura giuridica

TAB. CS.01.01 - Imprese attive per natura giuridica e divisione Ateco - F - Costruzioni
 Forlì-Cesena - Situazione al 31/12/2020

	Imprese individuali	Società di persone	Società di capitale	Consorzi	Cooperative	Altre forme	Totale
F 41 - Costruzione di edifici.....	418	328	465	5	20	5	1.241
F 42 - Ingegneria civile.....	20	9	29	7	1	7	73
F 43 - Lavori di costruzione.. ..	3.343	440	418	3	28	5	4.237
F - Costruzioni.....	3.781	777	912	15	49	17	5.551

Fonte: StockView - Infocamere

Elaborazione: SIMET - Camera di commercio della Romagna - Forlì-Cesena e Rimini

TAB. CS.01.02 - Imprese attive per natura giuridica e gruppo Ateco - F - Costruzioni
Forlì-Cesena - Situazione al 31/12/2020

	Imprese individuali	Società di persone	Società di capitale	Consorzi	Cooperative	Altre forme	Totale
F 41.0 - Costruzione di edifici.....	0	1	1	0	0	0	2
F 41.1 - Sviluppo di progett..	2	30	48	2	3	1	86
F 41.2 - Costruzione di edif..	416	297	416	3	17	4	1.153
F 42.0 - Ingegneria civile.....	0	0	0	1	0	0	1
F 42.1 - Costruzione di stra..	11	6	19	2	0	5	43
F 42.2 - Costruzione di oper..	6	3	5	3	0	0	17
F 42.9 - Costruzione di altr..	3	0	5	1	1	2	12
F 43.0 - Lavori di costruzio..	0	0	0	0	0	0	0
F 43.1 - Demolizione e prepa..	59	38	23	0	1	1	122
F 43.2 - Installazione di im..	701	220	187	1	14	1	1.124
F 43.3 - Completamento e fin..	2.432	139	163	2	9	1	2.746
F 43.9 - Altri lavori specia..	151	43	45	0	4	2	245
F - Costruzioni.....	3.781	777	912	15	49	17	5.551

Fonte: StockView - Infocamere

Elaborazione: SIMET - Camera di commercio della Romagna - Forlì-Cesena e Rimini

TAB. CS.01.03 - Imprese attive per natura giuridica e territorio - F - Costruzioni
Forlì-Cesena - Situazione al 31/12/2020

	Imprese individuali	Società di persone	Società di capitale	Consorzi	Cooperative	Altre forme	Totale
Bagno di Romagna.....	53	22	12	0	1	1	89
Bertinoro.....	87	22	17	0	0	1	127
Borghi.....	38	4	3	0	0	0	45
Castrocaro Terme e Terra del.....	92	8	6	0	0	1	107
Cesena.....	734	172	261	5	12	3	1.187
Cesenatico.....	345	75	60	0	3	0	483
Civitella di Romagna.....	65	6	10	0	0	0	81
Dovadola.....	20	4	1	1	0	0	26
Forlì.....	1.038	177	313	5	21	11	1.565
Forlimpopoli.....	68	14	37	2	1	0	122
Galeata.....	20	7	5	0	0	0	32
Gambettola.....	119	39	21	0	0	0	179
Gatteo.....	155	8	15	0	1	0	179
Longiano.....	78	26	14	0	1	0	119
Meldola.....	149	16	11	0	0	0	176
Mercato Saraceno.....	61	28	17	0	1	0	107
Modigliana.....	52	10	3	0	0	0	65
Montiano.....	17	5	4	0	0	0	26
Portico e San Benedetto.....	12	1	1	0	0	0	14
Predappio.....	47	14	10	0	0	0	71
Premilcuore.....	3	1	0	0	0	0	4
Rocca San Casciano.....	19	1	1	0	0	0	21
Roncofreddo.....	41	8	3	0	0	0	52
San Mauro Pascoli.....	142	28	17	0	1	0	188
Santa Sofia.....	21	4	1	0	0	0	26
Sarsina.....	23	8	8	0	0	0	39
Savignano sul Rubicone.....	207	52	52	2	7	0	320
Sogliano al Rubicone.....	41	13	6	0	0	0	60
Tredozio.....	15	1	0	0	0	0	16
Verghereto.....	19	3	3	0	0	0	25
Forlì-Cesena.....	3.781	777	912	15	49	17	5.551
Comprensorio di Forlì.....	1.708	286	416	8	22	13	2.453
Comprensorio di Cesena.....	2.073	491	496	7	27	4	3.098
Montagna Forlivese.....	36	6	2	0	0	0	44
Collina Forlivese.....	479	67	47	1	0	1	595
Pianura Forlivese.....	1.193	213	367	7	22	12	1.814
Montagna Cesenate.....	72	25	15	0	1	1	114
Collina Cesenate.....	221	66	41	0	1	0	329
Pianura Cesenate.....	1.780	400	440	7	25	3	2.655
Montagna -FC-.....	108	31	17	0	1	1	158
Collina -FC-.....	700	133	88	1	1	1	924
Pianura -FC-.....	2.973	613	807	14	47	15	4.469
Valle del Tramazzo.....	67	11	3	0	0	0	81
Valle del Montone.....	143	14	9	1	0	1	168
Valle del Rabbi.....	50	15	10	0	0	0	75
Valle del Bidente.....	255	33	27	0	0	0	315
Valle del Savio.....	156	61	40	0	2	1	260
Valle Uso-Rubicone.....	137	30	16	0	0	0	183
Valle del Basso Rubicone.....	701	153	119	2	10	0	985
Grandi Centri -FC-.....	1.772	349	574	10	33	14	2.752
Comuni di Cintura -FC-.....	500	111	114	2	4	1	732
Comuni Marittimi -FC-.....	849	163	144	2	12	0	1.170
Comuni Termali.....	232	52	35	0	1	3	323
U.C. Romagna Forlivese.....	1.708	286	416	8	22	13	2.453
U.C. Valle del Savio.....	907	238	305	5	14	4	1.473
U.C. Rubicone Mare.....	1.166	253	191	2	13	0	1.625

Fonte: StockView - Infocamere

Elaborazione: SIMET - Camera di commercio della Romagna - Forlì-Cesena e Rimini

TAB. CS.01.04.01 - Imprese attive per natura giuridica e territorio - F 41 - Costruzione di edifici
Forlì-Cesena - Situazione al 31/12/2020

	Imprese individuali	Società di persone	Società di capitale	Consorzi	Cooperative	Altre forme	Totale
Bagno di Romagna.....	3	6	6	0	1	0	16
Bertinoro.....	7	11	7	0	0	0	25
Borghi.....	2	0	1	0	0	0	3
Castrocaro Terme e Terra del.....	10	3	2	0	0	0	15
Cesena.....	80	74	150	1	5	0	310
Cesenatico.....	28	35	30	0	1	0	94
Civitella di Romagna.....	8	1	7	0	0	0	16
Dovadola.....	3	3	1	0	0	0	7
Forlì.....	118	71	159	3	6	5	362
Forlimpopoli.....	10	4	14	1	1	0	30
Galeata.....	2	2	1	0	0	0	5
Gambettola.....	16	20	9	0	0	0	45
Gatteo.....	5	2	3	0	1	0	11
Longiano.....	15	14	6	0	0	0	35
Meldola.....	26	8	7	0	0	0	41
Mercato Saraceno.....	11	18	7	0	0	0	36
Modigliana.....	5	9	1	0	0	0	15
Montiano.....	3	2	3	0	0	0	8
Portico e San Benedetto.....	2	0	1	0	0	0	3
Predappio.....	9	4	3	0	0	0	16
Premilcuore.....	0	0	0	0	0	0	0
Rocca San Casciano.....	6	0	1	0	0	0	7
Roncofreddo.....	5	1	0	0	0	0	6
San Mauro Pascoli.....	14	8	11	0	1	0	34
Santa Sofia.....	1	0	1	0	0	0	2
Sarsina.....	4	4	4	0	0	0	12
Savignano sul Rubicone.....	19	21	27	0	4	0	71
Sogliano al Rubicone.....	2	6	3	0	0	0	11
Tredozio.....	1	0	0	0	0	0	1
Verghereto.....	3	1	0	0	0	0	4
Forlì-Cesena.....	418	328	465	5	20	5	1.241
Comprensorio di Forlì.....	208	116	205	4	7	5	545
Comprensorio di Cesena.....	210	212	260	1	13	0	696
Montagna Forlivese.....	3	0	2	0	0	0	5
Collina Forlivese.....	70	30	23	0	0	0	123
Pianura Forlivese.....	135	86	180	4	7	5	417
Montagna Cesenate.....	6	7	6	0	1	0	20
Collina Cesenate.....	27	31	18	0	0	0	76
Pianura Cesenate.....	177	174	236	1	12	0	600
Montagna -FC-.....	9	7	8	0	1	0	25
Collina -FC-.....	97	61	41	0	0	0	199
Pianura -FC-.....	312	260	416	5	19	5	1.017
Valle del Tramazzo.....	6	9	1	0	0	0	16
Valle del Montone.....	21	6	5	0	0	0	32
Valle del Rabbi.....	9	4	3	0	0	0	16
Valle del Bidente.....	37	11	16	0	0	0	64
Valle del Savio.....	21	29	17	0	1	0	68
Valle Uso-Rubicone.....	12	9	7	0	0	0	28
Valle del Basso Rubicone.....	69	65	56	0	6	0	196
Grandi Centri -FC-.....	198	145	309	4	11	5	672
Comuni di Cintura -FC-.....	45	50	51	1	2	0	149
Comuni Marittimi -FC-.....	66	66	71	0	7	0	210
Comuni Termali.....	20	20	15	0	1	0	56
U.C. Romagna Forlivese.....	208	116	205	4	7	5	545
U.C. Valle del Savio.....	104	105	170	1	6	0	386
U.C. Rubicone Mare.....	106	107	90	0	7	0	310

Fonte: StockView - Infocamere

Elaborazione: SIMET - Camera di commercio della Romagna - Forlì-Cesena e Rimini

TAB. CS.01.04.02 - Imprese attive per natura giuridica e territorio - F 42 - Ingegneria civile
Forlì-Cesena - Situazione al 31/12/2020

	Imprese individuali	Società di persone	Società di capitale	Consorzi	Cooperative	Altre forme	Totale
Bagno di Romagna.....	0	0	0	0	0	1	1
Bertinoro.....	1	0	1	0	0	0	2
Borghi.....	0	0	0	0	0	0	0
Castrocaro Terme e Terra del.....	0	0	0	0	0	1	1
Cesena.....	2	2	6	4	1	2	17
Cesenatico.....	1	0	1	0	0	0	2
Civitella di Romagna.....	2	1	0	0	0	0	3
Dovadola.....	0	0	0	1	0	0	1
Forlì.....	6	2	10	2	0	3	23
Forlimpopoli.....	2	1	4	0	0	0	7
Galeata.....	0	0	1	0	0	0	1
Gambettola.....	1	0	0	0	0	0	1
Gatteo.....	0	0	0	0	0	0	0
Longiano.....	0	0	0	0	0	0	0
Meldola.....	1	0	0	0	0	0	1
Mercato Saraceno.....	0	0	3	0	0	0	3
Modigliana.....	0	0	0	0	0	0	0
Montiano.....	0	0	0	0	0	0	0
Portico e San Benedetto.....	0	0	0	0	0	0	0
Predappio.....	0	1	0	0	0	0	1
Premilcuore.....	0	0	0	0	0	0	0
Rocca San Casciano.....	1	0	0	0	0	0	1
Roncofreddo.....	1	1	1	0	0	0	3
San Mauro Pascoli.....	0	0	0	0	0	0	0
Santa Sofia.....	2	1	0	0	0	0	3
Sarsina.....	0	0	0	0	0	0	0
Savignano sul Rubicone.....	0	0	2	0	0	0	2
Sogliano al Rubicone.....	0	0	0	0	0	0	0
Tredozio.....	0	0	0	0	0	0	0
Verghereto.....	0	0	0	0	0	0	0
Forlì-Cesena.....	20	9	29	7	1	7	73
Comprensorio di Forlì.....	15	6	16	3	0	4	44
Comprensorio di Cesena.....	5	3	13	4	1	3	29
Montagna Forlivese.....	2	1	0	0	0	0	3
Collina Forlivese.....	4	2	1	1	0	1	9
Pianura Forlivese.....	9	3	15	2	0	3	32
Montagna Cesenate.....	0	0	0	0	0	1	1
Collina Cesenate.....	1	1	4	0	0	0	6
Pianura Cesenate.....	4	2	9	4	1	2	22
Montagna -FC-.....	2	1	0	0	0	1	4
Collina -FC-.....	5	3	5	1	0	1	15
Pianura -FC-.....	13	5	24	6	1	5	54
Valle del Tramazzo.....	0	0	0	0	0	0	0
Valle del Montone.....	1	0	0	1	0	1	3
Valle del Rabbi.....	0	1	0	0	0	0	1
Valle del Bidente.....	5	2	1	0	0	0	8
Valle del Savio.....	0	0	3	0	0	1	4
Valle Uso-Rubicone.....	1	1	1	0	0	0	3
Valle del Basso Rubicone.....	1	0	2	0	0	0	3
Grandi Centri -FC-.....	8	4	16	6	1	5	40
Comuni di Cintura -FC-.....	4	1	6	0	0	0	11
Comuni Marittimi -FC-.....	1	0	3	0	0	0	4
Comuni Termali.....	1	0	1	0	0	2	4
U.C. Romagna Forlivese.....	15	6	16	3	0	4	44
U.C. Valle del Savio.....	2	2	9	4	1	3	21
U.C. Rubicone Mare.....	3	1	4	0	0	0	8

Fonte: StockView - Infocamere

Elaborazione: SIMET - Camera di commercio della Romagna - Forlì-Cesena e Rimini

TAB. CS.01.04.03 - Imprese attive per natura giuridica e territorio - F 43 - Lavori di costruzione specializzati
Forlì-Cesena - Situazione al 31/12/2020

	Imprese individuali	Società di persone	Società di capitale	Consorzi	Cooperative	Altre forme	Totale
Bagno di Romagna.....	50	16	6	0	0	0	72
Bertinoro.....	79	11	9	0	0	1	100
Borghi.....	36	4	2	0	0	0	42
Castrocaro Terme e Terra del.....	82	5	4	0	0	0	91
Cesena.....	652	96	105	0	6	1	860
Cesenatico.....	316	40	29	0	2	0	387
Civitella di Romagna.....	55	4	3	0	0	0	62
Dovadola.....	17	1	0	0	0	0	18
Forlì.....	914	104	144	0	15	3	1.180
Forlimpopoli.....	56	9	19	1	0	0	85
Galeata.....	18	5	3	0	0	0	26
Gambettola.....	102	19	12	0	0	0	133
Gatteo.....	150	6	12	0	0	0	168
Longiano.....	63	12	8	0	1	0	84
Meldola.....	122	8	4	0	0	0	134
Mercato Saraceno.....	50	10	7	0	1	0	68
Modigliana.....	47	1	2	0	0	0	50
Montiano.....	14	3	1	0	0	0	18
Portico e San Benedetto.....	10	1	0	0	0	0	11
Predappio.....	38	9	7	0	0	0	54
Premilcuore.....	3	1	0	0	0	0	4
Rocca San Casciano.....	12	1	0	0	0	0	13
Roncofreddo.....	35	6	2	0	0	0	43
San Mauro Pascoli.....	128	20	6	0	0	0	154
Santa Sofia.....	18	3	0	0	0	0	21
Sarsina.....	19	4	4	0	0	0	27
Savignano sul Rubicone.....	188	31	23	2	3	0	247
Sogliano al Rubicone.....	39	7	3	0	0	0	49
Tredozio.....	14	1	0	0	0	0	15
Verghereto.....	16	2	3	0	0	0	21
Forlì-Cesena.....	3.343	440	418	3	28	5	4.237
Comprensorio di Forlì.....	1.485	164	195	1	15	4	1.864
Comprensorio di Cesena.....	1.858	276	223	2	13	1	2.373
Montagna Forlivese.....	31	5	0	0	0	0	36
Collina Forlivese.....	405	35	23	0	0	0	463
Pianura Forlivese.....	1.049	124	172	1	15	4	1.365
Montagna Cesenate.....	66	18	9	0	0	0	93
Collina Cesenate.....	193	34	19	0	1	0	247
Pianura Cesenate.....	1.599	224	195	2	12	1	2.033
Montagna -FC-.....	97	23	9	0	0	0	129
Collina -FC-.....	598	69	42	0	1	0	710
Pianura -FC-.....	2.648	348	367	3	27	5	3.398
Valle del Tramazzo.....	61	2	2	0	0	0	65
Valle del Montone.....	121	8	4	0	0	0	133
Valle del Rabbi.....	41	10	7	0	0	0	58
Valle del Bidente.....	213	20	10	0	0	0	243
Valle del Savio.....	135	32	20	0	1	0	188
Valle Uso-Rubicone.....	124	20	8	0	0	0	152
Valle del Basso Rubicone.....	631	88	61	2	4	0	786
Grandi Centri -FC-.....	1.566	200	249	0	21	4	2.040
Comuni di Cintura -FC-.....	451	60	57	1	2	1	572
Comuni Marittimi -FC-.....	782	97	70	2	5	0	956
Comuni Termali.....	211	32	19	0	0	1	263
U.C. Romagna Forlivese.....	1.485	164	195	1	15	4	1.864
U.C. Valle del Savio.....	801	131	126	0	7	1	1.066
U.C. Rubicone Mare.....	1.057	145	97	2	6	0	1.307

Fonte: StockView - Infocamere

Elaborazione: SIMET - Camera di commercio della Romagna - Forlì-Cesena e Rimini

TAB. CS.01.05.01 - Imprese attive per natura giuridica e territorio - F 41.1 - Sviluppo di progetti immobiliari
Forlì-Cesena - Situazione al 31/12/2020

	Imprese individuali	Società di persone	Società di capitale	Consorzi	Cooperative	Altre forme	Totale
Bagno di Romagna.....	0	0	0	0	0	0	0
Bertinoro.....	0	0	2	0	0	0	2
Borghi.....	0	0	0	0	0	0	0
Castrocaro Terme e Terra del.....	0	0	0	0	0	0	0
Cesena.....	0	9	18	1	2	0	30
Cesenatico.....	1	2	1	0	0	0	4
Civitella di Romagna.....	0	0	0	0	0	0	0
Dovadola.....	0	0	0	0	0	0	0
Forlì.....	1	11	18	0	1	1	32
Forlimpopoli.....	0	1	4	1	0	0	6
Galeata.....	0	0	0	0	0	0	0
Gambettola.....	0	2	0	0	0	0	2
Gatteo.....	0	0	0	0	0	0	0
Longiano.....	0	0	0	0	0	0	0
Meldola.....	0	1	1	0	0	0	2
Mercato Saraceno.....	0	0	1	0	0	0	1
Modigliana.....	0	0	0	0	0	0	0
Montiano.....	0	0	0	0	0	0	0
Portico e San Benedetto.....	0	0	0	0	0	0	0
Predappio.....	0	0	1	0	0	0	1
Premilcuore.....	0	0	0	0	0	0	0
Rocca San Casciano.....	0	0	0	0	0	0	0
Roncofreddo.....	0	0	0	0	0	0	0
San Mauro Pascoli.....	0	1	0	0	0	0	1
Santa Sofia.....	0	0	0	0	0	0	0
Sarsina.....	0	0	0	0	0	0	0
Savignano sul Rubicone.....	0	3	2	0	0	0	5
Sogliano al Rubicone.....	0	0	0	0	0	0	0
Tredozio.....	0	0	0	0	0	0	0
Verghereto.....	0	0	0	0	0	0	0
Forlì-Cesena.....	2	30	48	2	3	1	86
Comprensorio di Forlì.....	1	13	26	1	1	1	43
Comprensorio di Cesena.....	1	17	22	1	2	0	43
Montagna Forlivese.....	0	0	0	0	0	0	0
Collina Forlivese.....	0	1	2	0	0	0	3
Pianura Forlivese.....	1	12	24	1	1	1	40
Montagna Cesenate.....	0	0	0	0	0	0	0
Collina Cesenate.....	0	0	1	0	0	0	1
Pianura Cesenate.....	1	17	21	1	2	0	42
Montagna -FC-.....	0	0	0	0	0	0	0
Collina -FC-.....	0	1	3	0	0	0	4
Pianura -FC-.....	2	29	45	2	3	1	82
Valle del Tramazzo.....	0	0	0	0	0	0	0
Valle del Montone.....	0	0	0	0	0	0	0
Valle del Rabbi.....	0	0	1	0	0	0	1
Valle del Bidente.....	0	1	1	0	0	0	2
Valle del Savio.....	0	0	1	0	0	0	1
Valle Uso-Rubicone.....	0	0	0	0	0	0	0
Valle del Basso Rubicone.....	0	6	2	0	0	0	8
Grandi Centri -FC-.....	1	20	36	1	3	1	62
Comuni di Cintura -FC-.....	1	3	7	1	0	0	12
Comuni Marittimi -FC-.....	1	6	3	0	0	0	10
Comuni Termali.....	0	0	2	0	0	0	2
U.C. Romagna Forlivese.....	1	13	26	1	1	1	43
U.C. Valle del Savio.....	0	9	19	1	2	0	31
U.C. Rubicone Mare.....	1	8	3	0	0	0	12

Fonte: StockView - Infocamere

Elaborazione: SIMET - Camera di commercio della Romagna - Forlì-Cesena e Rimini

TAB. CS.01.05.02 - Imprese attive per natura giuridica e territorio - F 41.2 - Costruzione di edifici residenziali e non residenziali
Forlì-Cesena - Situazione al 31/12/2020

	Imprese individuali	Società di persone	Società di capitale	Consorzi	Cooperative	Altre forme	Totale
Bagno di Romagna.....	3	6	6	0	1	0	16
Bertinoro.....	7	11	5	0	0	0	23
Borghi.....	2	0	1	0	0	0	3
Castrocaro Terme e Terra del.....	10	3	2	0	0	0	15
Cesena.....	80	65	132	0	3	0	280
Cesenatico.....	27	33	29	0	1	0	90
Civitella di Romagna.....	8	1	7	0	0	0	16
Dovadola.....	3	3	1	0	0	0	7
Forlì.....	117	60	140	3	5	4	329
Forlimpopoli.....	10	3	10	0	1	0	24
Galeata.....	2	2	1	0	0	0	5
Gambettola.....	16	18	9	0	0	0	43
Gatteo.....	5	2	3	0	1	0	11
Longiano.....	15	14	6	0	0	0	35
Meldola.....	26	7	6	0	0	0	39
Mercato Saraceno.....	11	18	6	0	0	0	35
Modigliana.....	5	9	1	0	0	0	15
Montiano.....	3	2	3	0	0	0	8
Portico e San Benedetto.....	2	0	1	0	0	0	3
Predappio.....	9	3	2	0	0	0	14
Premilcuore.....	0	0	0	0	0	0	0
Rocca San Casciano.....	6	0	1	0	0	0	7
Roncofreddo.....	5	1	0	0	0	0	6
San Mauro Pascoli.....	14	7	11	0	1	0	33
Santa Sofia.....	1	0	1	0	0	0	2
Sarsina.....	4	4	4	0	0	0	12
Savignano sul Rubicone.....	19	18	25	0	4	0	66
Sogliano al Rubicone.....	2	6	3	0	0	0	11
Tredozio.....	1	0	0	0	0	0	1
Verghereto.....	3	1	0	0	0	0	4
Forlì-Cesena.....	416	297	416	3	17	4	1.153
Comprensorio di Forlì.....	207	102	178	3	6	4	500
Comprensorio di Cesena.....	209	195	238	0	11	0	653
Montagna Forlivese.....	3	0	2	0	0	0	5
Collina Forlivese.....	70	28	21	0	0	0	119
Pianura Forlivese.....	134	74	155	3	6	4	376
Montagna Cesenate.....	6	7	6	0	1	0	20
Collina Cesenate.....	27	31	17	0	0	0	75
Pianura Cesenate.....	176	157	215	0	10	0	558
Montagna -FC-.....	9	7	8	0	1	0	25
Collina -FC-.....	97	59	38	0	0	0	194
Pianura -FC-.....	310	231	370	3	16	4	934
Valle del Tramazzo.....	6	9	1	0	0	0	16
Valle del Montone.....	21	6	5	0	0	0	32
Valle del Rabbi.....	9	3	2	0	0	0	14
Valle del Bidente.....	37	10	15	0	0	0	62
Valle del Savio.....	21	29	16	0	1	0	67
Valle Uso-Rubicone.....	12	9	7	0	0	0	28
Valle del Basso Rubicone.....	69	59	54	0	6	0	188
Grandi Centri -FC-.....	197	125	272	3	8	4	609
Comuni di Cintura -FC-.....	44	47	44	0	2	0	137
Comuni Marittimi -FC-.....	65	60	68	0	7	0	200
Comuni Termali.....	20	20	13	0	1	0	54
U.C. Romagna Forlivese.....	207	102	178	3	6	4	500
U.C. Valle del Savio.....	104	96	151	0	4	0	355
U.C. Rubicone Mare.....	105	99	87	0	7	0	298

Fonte: StockView - Infocamere

Elaborazione: SIMET - Camera di commercio della Romagna - Forlì-Cesena e Rimini

TAB. CS.01.05.03 - Imprese attive per natura giuridica e territorio - F 42.1 - Costruzione di strade e ferrovie
Forlì-Cesena - Situazione al 31/12/2020

	Imprese individuali	Società di persone	Società di capitale	Consorzi	Cooperative	Altre forme	Totale
Bagno di Romagna.....	0	0	0	0	0	1	1
Bertinoro.....	0	0	1	0	0	0	1
Borghi.....	0	0	0	0	0	0	0
Castrocaro Terme e Terra del.....	0	0	0	0	0	1	1
Cesena.....	0	0	2	1	0	1	4
Cesenatico.....	1	0	0	0	0	0	1
Civitella di Romagna.....	2	1	0	0	0	0	3
Dovadola.....	0	0	0	1	0	0	1
Forlì.....	2	1	7	0	0	2	12
Forlimpopoli.....	2	1	4	0	0	0	7
Galeata.....	0	0	1	0	0	0	1
Gambettola.....	0	0	0	0	0	0	0
Gatteo.....	0	0	0	0	0	0	0
Longiano.....	0	0	0	0	0	0	0
Meldola.....	1	0	0	0	0	0	1
Mercato Saraceno.....	0	0	3	0	0	0	3
Modigliana.....	0	0	0	0	0	0	0
Montiano.....	0	0	0	0	0	0	0
Portico e San Benedetto.....	0	0	0	0	0	0	0
Predappio.....	0	1	0	0	0	0	1
Premilcuore.....	0	0	0	0	0	0	0
Rocca San Casciano.....	1	0	0	0	0	0	1
Roncofreddo.....	0	1	1	0	0	0	2
San Mauro Pascoli.....	0	0	0	0	0	0	0
Santa Sofia.....	2	1	0	0	0	0	3
Sarsina.....	0	0	0	0	0	0	0
Savignano sul Rubicone.....	0	0	0	0	0	0	0
Sogliano al Rubicone.....	0	0	0	0	0	0	0
Tredozio.....	0	0	0	0	0	0	0
Verghereto.....	0	0	0	0	0	0	0
Forlì-Cesena.....	11	6	19	2	0	5	43
Comprensorio di Forlì.....	10	5	13	1	0	3	32
Comprensorio di Cesena.....	1	1	6	1	0	2	11
Montagna Forlivese.....	2	1	0	0	0	0	3
Collina Forlivese.....	4	2	1	1	0	1	9
Pianura Forlivese.....	4	2	12	0	0	2	20
Montagna Cesenate.....	0	0	0	0	0	1	1
Collina Cesenate.....	0	1	4	0	0	0	5
Pianura Cesenate.....	1	0	2	1	0	1	5
Montagna -FC-.....	2	1	0	0	0	1	4
Collina -FC-.....	4	3	5	1	0	1	14
Pianura -FC-.....	5	2	14	1	0	3	25
Valle del Tramazzo.....	0	0	0	0	0	0	0
Valle del Montone.....	1	0	0	1	0	1	3
Valle del Rabbi.....	0	1	0	0	0	0	1
Valle del Bidente.....	5	2	1	0	0	0	8
Valle del Savio.....	0	0	3	0	0	1	4
Valle Uso-Rubicone.....	0	1	1	0	0	0	2
Valle del Basso Rubicone.....	0	0	0	0	0	0	0
Grandi Centri -FC-.....	2	1	9	1	0	3	16
Comuni di Cintura -FC-.....	3	1	5	0	0	0	9
Comuni Marittimi -FC-.....	1	0	0	0	0	0	1
Comuni Termali.....	0	0	1	0	0	2	3
U.C. Romagna Forlivese.....	10	5	13	1	0	3	32
U.C. Valle del Savio.....	0	0	5	1	0	2	8
U.C. Rubicone Mare.....	1	1	1	0	0	0	3

Fonte: StockView - Infocamere

Elaborazione: SIMET - Camera di commercio della Romagna - Forlì-Cesena e Rimini

TAB. CS.01.05.04 - Imprese attive per natura giuridica e territorio - F 42.2 - Costruzione di opere di pubblica utilità

Forlì-Cesena - Situazione al 31/12/2020

	Imprese individuali	Società di persone	Società di capitale	Consorzi	Cooperative	Altre forme	Totale
Bagno di Romagna.....	0	0	0	0	0	0	0
Bertinoro.....	1	0	0	0	0	0	1
Borghi.....	0	0	0	0	0	0	0
Castrocaro Terme e Terra del.....	0	0	0	0	0	0	0
Cesena.....	0	2	4	1	0	0	7
Cesenatico.....	0	0	0	0	0	0	0
Civitella di Romagna.....	0	0	0	0	0	0	0
Dovadola.....	0	0	0	0	0	0	0
Forlì.....	4	1	1	2	0	0	8
Forlimpopoli.....	0	0	0	0	0	0	0
Galeata.....	0	0	0	0	0	0	0
Gambettola.....	1	0	0	0	0	0	1
Gatteo.....	0	0	0	0	0	0	0
Longiano.....	0	0	0	0	0	0	0
Meldola.....	0	0	0	0	0	0	0
Mercato Saraceno.....	0	0	0	0	0	0	0
Modigliana.....	0	0	0	0	0	0	0
Montiano.....	0	0	0	0	0	0	0
Portico e San Benedetto.....	0	0	0	0	0	0	0
Predappio.....	0	0	0	0	0	0	0
Premilcuore.....	0	0	0	0	0	0	0
Rocca San Casciano.....	0	0	0	0	0	0	0
Roncofreddo.....	0	0	0	0	0	0	0
San Mauro Pascoli.....	0	0	0	0	0	0	0
Santa Sofia.....	0	0	0	0	0	0	0
Sarsina.....	0	0	0	0	0	0	0
Savignano sul Rubicone.....	0	0	0	0	0	0	0
Sogliano al Rubicone.....	0	0	0	0	0	0	0
Tredozio.....	0	0	0	0	0	0	0
Verghereto.....	0	0	0	0	0	0	0
Forlì-Cesena.....	6	3	5	3	0	0	17
Comprensorio di Forlì.....	5	1	1	2	0	0	9
Comprensorio di Cesena.....	1	2	4	1	0	0	8
Montagna Forlivese.....	0	0	0	0	0	0	0
Collina Forlivese.....	0	0	0	0	0	0	0
Pianura Forlivese.....	5	1	1	2	0	0	9
Montagna Cesenate.....	0	0	0	0	0	0	0
Collina Cesenate.....	0	0	0	0	0	0	0
Pianura Cesenate.....	1	2	4	1	0	0	8
Montagna -FC-.....	0	0	0	0	0	0	0
Collina -FC-.....	0	0	0	0	0	0	0
Pianura -FC-.....	6	3	5	3	0	0	17
Valle del Tramazzo.....	0	0	0	0	0	0	0
Valle del Montone.....	0	0	0	0	0	0	0
Valle del Rabbi.....	0	0	0	0	0	0	0
Valle del Bidente.....	0	0	0	0	0	0	0
Valle del Savio.....	0	0	0	0	0	0	0
Valle Uso-Rubicone.....	0	0	0	0	0	0	0
Valle del Basso Rubicone.....	1	0	0	0	0	0	1
Grandi Centri -FC-.....	4	3	5	3	0	0	15
Comuni di Cintura -FC-.....	1	0	0	0	0	0	1
Comuni Marittimi -FC-.....	0	0	0	0	0	0	0
Comuni Termali.....	1	0	0	0	0	0	1
U.C. Romagna Forlivese.....	5	1	1	2	0	0	9
U.C. Valle del Savio.....	0	2	4	1	0	0	7
U.C. Rubicone Mare.....	1	0	0	0	0	0	1

Fonte: StockView - Infocamere

Elaborazione: SIMET - Camera di commercio della Romagna - Forlì-Cesena e Rimini

TAB. CS.01.05.05 - Imprese attive per natura giuridica e territorio - F 42.9 - Costruzione di altre opere di ingegneria civile
Forlì-Cesena - Situazione al 31/12/2020

	Imprese individuali	Società di persone	Società di capitale	Consorzi	Cooperative	Altre forme	Totale
Bagno di Romagna.....	0	0	0	0	0	0	0
Bertinoro.....	0	0	0	0	0	0	0
Borghi.....	0	0	0	0	0	0	0
Castrocaro Terme e Terra del.....	0	0	0	0	0	0	0
Cesena.....	2	0	0	1	1	1	5
Cesenatico.....	0	0	1	0	0	0	1
Civitella di Romagna.....	0	0	0	0	0	0	0
Dovadola.....	0	0	0	0	0	0	0
Forlì.....	0	0	2	0	0	1	3
Forlimpopoli.....	0	0	0	0	0	0	0
Galeata.....	0	0	0	0	0	0	0
Gambettola.....	0	0	0	0	0	0	0
Gatteo.....	0	0	0	0	0	0	0
Longiano.....	0	0	0	0	0	0	0
Meldola.....	0	0	0	0	0	0	0
Mercato Saraceno.....	0	0	0	0	0	0	0
Modigliana.....	0	0	0	0	0	0	0
Montiano.....	0	0	0	0	0	0	0
Portico e San Benedetto.....	0	0	0	0	0	0	0
Predappio.....	0	0	0	0	0	0	0
Premilcuore.....	0	0	0	0	0	0	0
Rocca San Casciano.....	0	0	0	0	0	0	0
Roncofreddo.....	1	0	0	0	0	0	1
San Mauro Pascoli.....	0	0	0	0	0	0	0
Santa Sofia.....	0	0	0	0	0	0	0
Sarsina.....	0	0	0	0	0	0	0
Savignano sul Rubicone.....	0	0	2	0	0	0	2
Sogliano al Rubicone.....	0	0	0	0	0	0	0
Tredozio.....	0	0	0	0	0	0	0
Verghereto.....	0	0	0	0	0	0	0
Forlì-Cesena.....	3	0	5	1	1	2	12
Comprensorio di Forlì.....	0	0	2	0	0	1	3
Comprensorio di Cesena.....	3	0	3	1	1	1	9
Montagna Forlivese.....	0	0	0	0	0	0	0
Collina Forlivese.....	0	0	0	0	0	0	0
Pianura Forlivese.....	0	0	2	0	0	1	3
Montagna Cesenate.....	0	0	0	0	0	0	0
Collina Cesenate.....	1	0	0	0	0	0	1
Pianura Cesenate.....	2	0	3	1	1	1	8
Montagna -FC.....	0	0	0	0	0	0	0
Collina -FC.....	1	0	0	0	0	0	1
Pianura -FC.....	2	0	5	1	1	2	11
Valle del Tramazzo.....	0	0	0	0	0	0	0
Valle del Montone.....	0	0	0	0	0	0	0
Valle del Rabbi.....	0	0	0	0	0	0	0
Valle del Bidente.....	0	0	0	0	0	0	0
Valle del Savio.....	0	0	0	0	0	0	0
Valle Uso-Rubicone.....	1	0	0	0	0	0	1
Valle del Basso Rubicone.....	0	0	2	0	0	0	2
Grandi Centri -FC.....	2	0	2	1	1	2	8
Comuni di Cintura -FC.....	0	0	1	0	0	0	1
Comuni Marittimi -FC.....	0	0	3	0	0	0	3
Comuni Termali.....	0	0	0	0	0	0	0
U.C. Romagna Forlivese.....	0	0	2	0	0	1	3
U.C. Valle del Savio.....	2	0	0	1	1	1	5
U.C. Rubicone Mare.....	1	0	3	0	0	0	4

Fonte: StockView - Infocamere

Elaborazione: SIMET - Camera di commercio della Romagna - Forlì-Cesena e Rimini

TAB. CS.01.05.06 - Imprese attive per natura giuridica e territorio - F 43.1 - Demolizione e preparazione del cantiere edile
Forlì-Cesena - Situazione al 31/12/2020

	Imprese individuali	Società di persone	Società di capitale	Consorzi	Cooperative	Altre forme	Totale
Bagno di Romagna.....	2	4	1	0	0	0	7
Bertinoro.....	2	2	3	0	0	1	8
Borghi.....	1	3	2	0	0	0	6
Castrocaro Terme e Terra del.....	4	1	0	0	0	0	5
Cesena.....	3	6	6	0	0	0	15
Cesenatico.....	3	2	0	0	0	0	5
Civitella di Romagna.....	3	0	0	0	0	0	3
Dovadola.....	0	1	0	0	0	0	1
Forlì.....	13	4	3	0	1	0	21
Forlimpopoli.....	1	0	4	0	0	0	5
Galeata.....	0	1	0	0	0	0	1
Gambettola.....	0	2	1	0	0	0	3
Gatteo.....	0	0	0	0	0	0	0
Longiano.....	3	0	0	0	0	0	3
Meldola.....	2	1	0	0	0	0	3
Mercato Saraceno.....	7	3	0	0	0	0	10
Modigliana.....	0	0	0	0	0	0	0
Montiano.....	1	0	0	0	0	0	1
Portico e San Benedetto.....	0	0	0	0	0	0	0
Predappio.....	1	0	0	0	0	0	1
Premilcuore.....	0	1	0	0	0	0	1
Rocca San Casciano.....	2	0	0	0	0	0	2
Roncofreddo.....	4	1	1	0	0	0	6
San Mauro Pascoli.....	0	0	0	0	0	0	0
Santa Sofia.....	1	1	0	0	0	0	2
Sarsina.....	0	0	0	0	0	0	0
Savignano sul Rubicone.....	1	0	0	0	0	0	1
Sogliano al Rubicone.....	1	3	0	0	0	0	4
Tredozio.....	2	0	0	0	0	0	2
Verghereto.....	2	2	2	0	0	0	6
Forlì-Cesena.....	59	38	23	0	1	1	122
Comprensorio di Forlì.....	31	12	10	0	1	1	55
Comprensorio di Cesena.....	28	26	13	0	0	0	67
Montagna Forlivese.....	1	2	0	0	0	0	3
Collina Forlivese.....	14	4	0	0	0	0	18
Pianura Forlivese.....	16	6	10	0	1	1	34
Montagna Cesenate.....	4	6	3	0	0	0	13
Collina Cesenate.....	14	10	3	0	0	0	27
Pianura Cesenate.....	10	10	7	0	0	0	27
Montagna -FC-.....	5	8	3	0	0	0	16
Collina -FC-.....	28	14	3	0	0	0	45
Pianura -FC-.....	26	16	17	0	1	1	61
Valle del Tramazzo.....	2	0	0	0	0	0	2
Valle del Montone.....	6	2	0	0	0	0	8
Valle del Rabbi.....	1	1	0	0	0	0	2
Valle del Bidente.....	6	3	0	0	0	0	9
Valle del Savio.....	11	9	3	0	0	0	23
Valle Uso-Rubicone.....	7	7	3	0	0	0	17
Valle del Basso Rubicone.....	4	2	1	0	0	0	7
Grandi Centri -FC-.....	16	10	9	0	1	0	36
Comuni di Cintura -FC-.....	6	4	7	0	0	1	18
Comuni Marittimi -FC-.....	4	2	0	0	0	0	6
Comuni Termali.....	8	7	4	0	0	1	20
U.C. Romagna Forlivese.....	31	12	10	0	1	1	55
U.C. Valle del Savio.....	15	15	9	0	0	0	39
U.C. Rubicone Mare.....	13	11	4	0	0	0	28

Fonte: StockView - Infocamere

Elaborazione: SIMET - Camera di commercio della Romagna - Forlì-Cesena e Rimini

TAB. CS.01.05.07 - Imprese attive per natura giuridica e territorio - F 43.2 - Installazione di impianti elettrici, idraulici ed altri lavori di costruzione e installazione
Forlì-Cesena - Situazione al 31/12/2020

	Imprese individuali	Società di persone	Società di capitale	Consorzi	Cooperative	Altre forme	Totale
Bagno di Romagna.....	12	7	3	0	0	0	22
Bertinoro.....	21	3	3	0	0	0	27
Borghi.....	6	1	0	0	0	0	7
Castrocaro Terme e Terra del.....	19	2	1	0	0	0	22
Cesena.....	174	52	61	0	4	0	291
Cesenatico.....	63	20	11	0	1	0	95
Civitella di Romagna.....	5	2	0	0	0	0	7
Dovadola.....	4	0	0	0	0	0	4
Forlì.....	177	63	58	0	8	1	307
Forlimpopoli.....	12	6	6	0	0	0	24
Galeata.....	0	2	2	0	0	0	4
Gambettola.....	21	9	6	0	0	0	36
Gatteo.....	31	2	4	0	0	0	37
Longiano.....	14	5	3	0	0	0	22
Meldola.....	22	4	1	0	0	0	27
Mercato Saraceno.....	11	3	5	0	0	0	19
Modigliana.....	10	1	2	0	0	0	13
Montiano.....	2	1	0	0	0	0	3
Portico e San Benedetto.....	4	0	0	0	0	0	4
Predappio.....	15	5	7	0	0	0	27
Premilcuore.....	2	0	0	0	0	0	2
Rocca San Casciano.....	3	0	0	0	0	0	3
Roncofreddo.....	9	2	1	0	0	0	12
San Mauro Pascoli.....	17	8	2	0	0	0	27
Santa Sofia.....	9	1	0	0	0	0	10
Sarsina.....	5	1	2	0	0	0	8
Savignano sul Rubicone.....	16	15	7	1	1	0	40
Sogliano al Rubicone.....	8	4	2	0	0	0	14
Tredozio.....	2	1	0	0	0	0	3
Verghereto.....	7	0	0	0	0	0	7
Forlì-Cesena.....	701	220	187	1	14	1	1.124
Comprensorio di Forlì.....	305	90	80	0	8	1	484
Comprensorio di Cesena.....	396	130	107	1	6	0	640
Montagna Forlivese.....	15	1	0	0	0	0	16
Collina Forlivese.....	80	17	13	0	0	0	110
Pianura Forlivese.....	210	72	67	0	8	1	358
Montagna Cesenate.....	19	7	3	0	0	0	29
Collina Cesenate.....	41	12	10	0	0	0	63
Pianura Cesenate.....	336	111	94	1	6	0	548
Montagna -FC-.....	34	8	3	0	0	0	45
Collina -FC-.....	121	29	23	0	0	0	173
Pianura -FC-.....	546	183	161	1	14	1	906
Valle del Tramazzo.....	12	2	2	0	0	0	16
Valle del Montone.....	30	2	1	0	0	0	33
Valle del Rabbi.....	17	5	7	0	0	0	29
Valle del Bidente.....	36	9	3	0	0	0	48
Valle del Savio.....	35	11	10	0	0	0	56
Valle Uso-Rubicone.....	25	8	3	0	0	0	36
Valle del Basso Rubicone.....	99	39	22	1	1	0	162
Grandi Centri -FC-.....	351	115	119	0	12	1	598
Comuni di Cintura -FC-.....	96	29	20	0	1	0	146
Comuni Marittimi -FC-.....	127	45	24	1	2	0	199
Comuni Termali.....	52	12	7	0	0	0	71
U.C. Romagna Forlivese.....	305	90	80	0	8	1	484
U.C. Valle del Savio.....	211	64	71	0	4	0	350
U.C. Rubicone Mare.....	185	66	36	1	2	0	290

Fonte: StockView - Infocamere

Elaborazione: SIMET - Camera di commercio della Romagna - Forlì-Cesena e Rimini

TAB. CS.01.05.08 - Imprese attive per natura giuridica e territorio - F 43.3 - Completamento e finitura di edifici
Forlì-Cesena - Situazione al 31/12/2020

	Imprese individuali	Società di persone	Società di capitale	Consorzi	Cooperative	Altre forme	Totale
Bagno di Romagna.....	33	5	2	0	0	0	40
Bertinoro.....	55	4	1	0	0	0	60
Borghi.....	29	0	0	0	0	0	29
Castrocaro Terme e Terra del.....	56	2	2	0	0	0	60
Cesena.....	451	25	25	0	2	1	504
Cesenatico.....	238	14	13	0	0	0	265
Civitella di Romagna.....	47	2	3	0	0	0	52
Dovadola.....	12	0	0	0	0	0	12
Forlì.....	680	31	70	0	4	0	785
Forlimpopoli.....	39	2	7	1	0	0	49
Galeata.....	16	2	1	0	0	0	19
Gambettola.....	75	5	3	0	0	0	83
Gatteo.....	113	3	7	0	0	0	123
Longiano.....	42	6	4	0	1	0	53
Meldola.....	88	2	3	0	0	0	93
Mercato Saraceno.....	29	2	2	0	0	0	33
Modigliana.....	35	0	0	0	0	0	35
Montiano.....	11	2	1	0	0	0	14
Portico e San Benedetto.....	6	1	0	0	0	0	7
Predappio.....	21	3	0	0	0	0	24
Premilcuore.....	1	0	0	0	0	0	1
Rocca San Casciano.....	7	1	0	0	0	0	8
Roncofreddo.....	21	3	0	0	0	0	24
San Mauro Pascoli.....	105	9	3	0	0	0	117
Santa Sofia.....	8	0	0	0	0	0	8
Sarsina.....	12	2	1	0	0	0	15
Savignano sul Rubicone.....	157	13	13	1	2	0	186
Sogliano al Rubicone.....	29	0	1	0	0	0	30
Tredozio.....	9	0	0	0	0	0	9
Verghereto.....	7	0	1	0	0	0	8
Forlì-Cesena.....	2.432	139	163	2	9	1	2.746
Comprensorio di Forlì.....	1.080	50	87	1	4	0	1.222
Comprensorio di Cesena.....	1.352	89	76	1	5	1	1.524
Montagna Forlivese.....	15	1	0	0	0	0	16
Collina Forlivese.....	291	12	9	0	0	0	312
Pianura Forlivese.....	774	37	78	1	4	0	894
Montagna Cesenate.....	40	5	3	0	0	0	48
Collina Cesenate.....	131	9	5	0	0	0	145
Pianura Cesenate.....	1.181	75	68	1	5	1	1.331
Montagna -FC-.....	55	6	3	0	0	0	64
Collina -FC-.....	422	21	14	0	0	0	457
Pianura -FC-.....	1.955	112	146	2	9	1	2.225
Valle del Tramazzo.....	44	0	0	0	0	0	44
Valle del Montone.....	81	4	2	0	0	0	87
Valle del Rabbi.....	22	3	0	0	0	0	25
Valle del Bidente.....	159	6	7	0	0	0	172
Valle del Savio.....	81	9	6	0	0	0	96
Valle Uso-Rubicone.....	90	5	2	0	0	0	97
Valle del Basso Rubicone.....	492	36	30	1	3	0	562
Grandi Centri -FC-.....	1.131	56	95	0	6	1	1.289
Comuni di Cintura -FC-.....	332	20	21	1	0	0	374
Comuni Marittimi -FC-.....	613	39	36	1	2	0	691
Comuni Termali.....	144	11	5	0	0	0	160
U.C. Romagna Forlivese.....	1.080	50	87	1	4	0	1.222
U.C. Valle del Savio.....	543	36	32	0	2	1	614
U.C. Rubicone Mare.....	809	53	44	1	3	0	910

Fonte: StockView - Infocamere

Elaborazione: SIMET - Camera di commercio della Romagna - Forlì-Cesena e Rimini

TAB. CS.01.05.09 - Imprese attive per natura giuridica e territorio - F 43.9 - Altri lavori specializzati di costruzione
Forlì-Cesena - Situazione al 31/12/2020

	Imprese individuali	Società di persone	Società di capitale	Consorzi	Cooperative	Altre forme	Totale
Bagno di Romagna.....	3	0	0	0	0	0	3
Bertinoro.....	1	2	2	0	0	0	5
Borghi.....	0	0	0	0	0	0	0
Castrocaro Terme e Terra del.....	3	0	1	0	0	0	4
Cesena.....	24	13	13	0	0	0	50
Cesenatico.....	12	4	5	0	1	0	22
Civitella di Romagna.....	0	0	0	0	0	0	0
Dovadola.....	1	0	0	0	0	0	1
Forlì.....	44	6	13	0	2	2	67
Forlimpopoli.....	4	1	2	0	0	0	7
Galeata.....	2	0	0	0	0	0	2
Gambettola.....	6	3	2	0	0	0	11
Gatteo.....	6	1	1	0	0	0	8
Longiano.....	4	1	1	0	0	0	6
Meldola.....	10	1	0	0	0	0	11
Mercato Saraceno.....	3	2	0	0	1	0	6
Modigliana.....	2	0	0	0	0	0	2
Montiano.....	0	0	0	0	0	0	0
Portico e San Benedetto.....	0	0	0	0	0	0	0
Predappio.....	1	1	0	0	0	0	2
Premilcuore.....	0	0	0	0	0	0	0
Rocca San Casciano.....	0	0	0	0	0	0	0
Roncofreddo.....	1	0	0	0	0	0	1
San Mauro Pascoli.....	6	3	1	0	0	0	10
Santa Sofia.....	0	1	0	0	0	0	1
Sarsina.....	2	1	1	0	0	0	4
Savignano sul Rubicone.....	14	3	3	0	0	0	20
Sogliano al Rubicone.....	1	0	0	0	0	0	1
Tredozio.....	1	0	0	0	0	0	1
Verghereto.....	0	0	0	0	0	0	0
Forlì-Cesena.....	151	43	45	0	4	2	245
Comprensorio di Forlì.....	69	12	18	0	2	2	103
Comprensorio di Cesena.....	82	31	27	0	2	0	142
Montagna Forlivese.....	0	1	0	0	0	0	1
Collina Forlivese.....	20	2	1	0	0	0	23
Pianura Forlivese.....	49	9	17	0	2	2	79
Montagna Cesenate.....	3	0	0	0	0	0	3
Collina Cesenate.....	7	3	1	0	1	0	12
Pianura Cesenate.....	72	28	26	0	1	0	127
Montagna -FC-.....	3	1	0	0	0	0	4
Collina -FC-.....	27	5	2	0	1	0	35
Pianura -FC-.....	121	37	43	0	3	2	206
Valle del Tramazzo.....	3	0	0	0	0	0	3
Valle del Montone.....	4	0	1	0	0	0	5
Valle del Rabbi.....	1	1	0	0	0	0	2
Valle del Bidente.....	12	2	0	0	0	0	14
Valle del Savio.....	8	3	1	0	1	0	13
Valle Uso-Rubicone.....	2	0	0	0	0	0	2
Valle del Basso Rubicone.....	36	11	8	0	0	0	55
Grandi Centri -FC-.....	68	19	26	0	2	2	117
Comuni di Cintura -FC-.....	17	7	9	0	1	0	34
Comuni Marittimi -FC-.....	38	11	10	0	1	0	60
Comuni Termali.....	7	2	3	0	0	0	12
U.C. Romagna Forlivese.....	69	12	18	0	2	2	103
U.C. Valle del Savio.....	32	16	14	0	1	0	63
U.C. Rubicone Mare.....	50	15	13	0	1	0	79

Fonte: StockView - Infocamere

Elaborazione: SIMET - Camera di commercio della Romagna - Forlì-Cesena e Rimini

Unità locali attive per tipo di unità locale

TAB. CS.02.01 - Unità locali delle imprese attive per tipologia di unità locale e divisione Ateco - F - Costruzioni
 Forlì-Cesena - Situazione al 31/12/2020

	Sedi	Unità locali con sede in provincia	Prime unità locali con sede fuori provincia	Altre unità locali	Totale
F 41 - Costruzione di edifici.....	1.241	78	66	2	1.387
F 42 - Ingegneria civile.....	73	15	6	2	96
F 43 - Lavori di costruzione specializzati.....	4.237	229	54	5	4.525
F - Costruzioni.....	5.551	322	126	9	6.008

Fonte: StockView - Infocamere

Elaborazione: SIMET - Camera di commercio della Romagna - Forlì-Cesena e Rimini

TAB. CS.02.02 - Unità locali delle imprese attive per tipologia di unità locale e gruppo Ateco - F - Costruzioni
Forlì-Cesena - Situazione al 31/12/2020

	Sedi	Unità locali con sede in provincia	Prime unità locali con sede fuori provincia	Altre unità locali	Totale
F 41.0 - Costruzione di edifici.....	2	0	1	0	3
F 41.1 - Sviluppo di progetti immobiliari.....	86	4	3	0	93
F 41.2 - Costruzione di edifici residenziali ..	1.153	74	62	2	1.291
F 42.0 - Ingegneria civile.....	1	0	0	0	1
F 42.1 - Costruzione di strade e ferrovie.....	43	10	2	2	57
F 42.2 - Costruzione di opere di pubblica uti..	17	3	3	0	23
F 42.9 - Costruzione di altre opere di ingegn..	12	2	1	0	15
F 43.0 - Lavori di costruzione specializzati.....	0	0	0	0	0
F 43.1 - Demolizione e preparazione del canti..	122	19	3	0	144
F 43.2 - Installazione di impianti elettrici,..	1.124	109	34	5	1.272
F 43.3 - Completamento e finitura di edifici.....	2.746	77	14	0	2.837
F 43.9 - Altri lavori specializzati di costru..	245	24	3	0	272
F - Costruzioni.....	5.551	322	126	9	6.008

Fonte: StockView - Infocamere

Elaborazione: SIMET - Camera di commercio della Romagna - Forlì-Cesena e Rimini

TAB. CS.02.03 - Unità locali delle imprese attive per tipologia di unità locale e territorio - F - Costruzioni
Forlì-Cesena - Situazione al 31/12/2020

	Sedi	Unità locali con sede in provincia	Prime unità locali con sede fuori provincia	Altre unità locali	Totale
Bagno di Romagna.....	89	7	1	0	97
Bertinoro.....	127	9	3	0	139
Borghi.....	45	0	0	0	45
Castrocaro Terme e Terra del Sole.....	107	9	2	0	118
Cesena.....	1.187	66	27	3	1.283
Cesenatico.....	483	23	11	0	517
Civitella di Romagna.....	81	3	1	0	85
Dovadola.....	26	0	0	0	26
Forlì.....	1.565	77	51	5	1.698
Forlimpopoli.....	122	9	4	0	135
Galeata.....	32	6	0	0	38
Gambettola.....	179	14	2	0	195
Gatteo.....	179	6	3	0	188
Longiano.....	119	11	1	0	131
Meldola.....	176	11	1	0	188
Mercato Saraceno.....	107	6	4	1	118
Modigliana.....	65	3	1	0	69
Montiano.....	26	0	0	0	26
Portico e San Benedetto.....	14	2	0	0	16
Predappio.....	71	7	0	0	78
Premilcuore.....	4	0	0	0	4
Rocca San Casciano.....	21	2	0	0	23
Roncofreddo.....	52	2	0	0	54
San Mauro Pascoli.....	188	11	7	0	206
Santa Sofia.....	26	4	0	0	30
Sarsina.....	39	5	0	0	44
Savignano sul Rubicone.....	320	23	6	0	349
Sogliano al Rubicone.....	60	2	0	0	62
Tredozio.....	16	0	0	0	16
Verghereto.....	25	4	1	0	30
Forlì-Cesena.....	5.551	322	126	9	6.008
Comprensorio di Forlì.....	2.453	142	63	5	2.663
Comprensorio di Cesena.....	3.098	180	63	4	3.345
Montagna Forlivese.....	44	6	0	0	50
Collina Forlivese.....	595	41	5	0	641
Pianura Forlivese.....	1.814	95	58	5	1.972
Montagna Cesenate.....	114	11	2	0	127
Collina Cesenate.....	329	15	4	1	349
Pianura Cesenate.....	2.655	154	57	3	2.869
Montagna -FC-.....	158	17	2	0	177
Collina -FC-.....	924	56	9	1	990
Pianura -FC-.....	4.469	249	115	8	4.841
Valle del Tramazzo.....	81	3	1	0	85
Valle del Montone.....	168	13	2	0	183
Valle del Rabbi.....	75	7	0	0	82
Valle del Bidente.....	315	24	2	0	341
Valle del Savio.....	260	22	6	1	289
Valle Uso-Rubicone.....	183	4	0	0	187
Valle del Basso Rubicone.....	985	65	19	0	1.069
Grandi Centri -FC-.....	2.752	143	78	8	2.981
Comuni di Cintura -FC-.....	732	41	18	0	791
Comuni Marittimi -FC-.....	1.170	63	27	0	1.260
Comuni Termali.....	323	25	6	0	354
U.C. Romagna Forlivese.....	2.453	142	63	5	2.663
U.C. Valle del Savio.....	1.473	88	33	4	1.598
U.C. Rubicone Mare.....	1.625	92	30	0	1.747

Fonte: StockView - Infocamere

Elaborazione: SIMET - Camera di commercio della Romagna - Forlì-Cesena e Rimini

TAB. CS.02.04.01 - Unità locali delle imprese attive per tipologia di unità locale e territorio - F 41 - Costruzione di edifici

Forlì-Cesena - Situazione al 31/12/2020

	Sedi	Unità locali con sede in provincia	Prime unità locali con sede fuori provincia	Altre unità locali	Totale
Bagno di Romagna.....	16	0	0	0	16
Bertinoro.....	25	2	2	0	29
Borghi.....	3	0	0	0	3
Castrocaro Terme e Terra del Sole.....	15	1	1	0	17
Cesena.....	310	18	11	1	340
Cesenatico.....	94	8	9	0	111
Civitella di Romagna.....	16	0	1	0	17
Dovadola.....	7	0	0	0	7
Forlì.....	362	23	26	1	412
Forlimpopoli.....	30	2	4	0	36
Galeata.....	5	2	0	0	7
Gambettola.....	45	2	2	0	49
Gatteo.....	11	2	2	0	15
Longiano.....	35	4	1	0	40
Meldola.....	41	2	1	0	44
Mercato Saraceno.....	36	1	2	0	39
Modigliana.....	15	0	0	0	15
Montiano.....	8	0	0	0	8
Portico e San Benedetto.....	3	0	0	0	3
Predappio.....	16	1	0	0	17
Premilcuore.....	0	0	0	0	0
Rocca San Casciano.....	7	1	0	0	8
Roncofreddo.....	6	0	0	0	6
San Mauro Pascoli.....	34	2	1	0	37
Santa Sofia.....	2	1	0	0	3
Sarsina.....	12	0	0	0	12
Savignano sul Rubicone.....	71	4	3	0	78
Sogliano al Rubicone.....	11	0	0	0	11
Tredozio.....	1	0	0	0	1
Verghereto.....	4	2	0	0	6
Forlì-Cesena.....	1.241	78	66	2	1.387
Comprensorio di Forlì.....	545	35	35	1	616
Comprensorio di Cesena.....	696	43	31	1	771
Montagna Forlivese.....	5	1	0	0	6
Collina Forlivese.....	123	7	3	0	133
Pianura Forlivese.....	417	27	32	1	477
Montagna Cesenate.....	20	2	0	0	22
Collina Cesenate.....	76	1	2	0	79
Pianura Cesenate.....	600	40	29	1	670
Montagna -FC-.....	25	3	0	0	28
Collina -FC-.....	199	8	5	0	212
Pianura -FC-.....	1.017	67	61	2	1.147
Valle del Tramazzo.....	16	0	0	0	16
Valle del Montone.....	32	2	1	0	35
Valle del Rabbi.....	16	1	0	0	17
Valle del Bidente.....	64	5	2	0	71
Valle del Savio.....	68	3	2	0	73
Valle Uso-Rubicone.....	28	0	0	0	28
Valle del Basso Rubicone.....	196	14	9	0	219
Grandi Centri -FC-.....	672	41	37	2	752
Comuni di Cintura -FC-.....	149	12	15	0	176
Comuni Marittimi -FC-.....	210	16	15	0	241
Comuni Termali.....	56	3	3	0	62
U.C. Romagna Forlivese.....	545	35	35	1	616
U.C. Valle del Savio.....	386	21	13	1	421
U.C. Rubicone Mare.....	310	22	18	0	350

Fonte: StockView - Infocamere

Elaborazione: SIMET - Camera di commercio della Romagna - Forlì-Cesena e Rimini

TAB. CS.02.04.02 - Unità locali delle imprese attive per tipologia di unità locale e territorio - F 42 - Ingegneria civile

Forlì-Cesena - Situazione al 31/12/2020

	Sedi	Unità locali con sede in provincia	Prime unità locali con sede fuori provincia	Altre unità locali	Totale
Bagno di Romagna.....	1	0	0	0	1
Bertinoro.....	2	1	0	0	3
Borghi.....	0	0	0	0	0
Castrocaro Terme e Terra del Sole.....	1	0	0	0	1
Cesena.....	17	5	3	0	25
Cesenatico.....	2	0	0	0	2
Civitella di Romagna.....	3	1	0	0	4
Dovadola.....	1	0	0	0	1
Forlì.....	23	2	1	1	27
Forlimpopoli.....	7	1	0	0	8
Galeata.....	1	0	0	0	1
Gambettola.....	1	0	0	0	1
Gatteo.....	0	0	0	0	0
Longiano.....	0	1	0	0	1
Meldola.....	1	0	0	0	1
Mercato Saraceno.....	3	1	1	1	6
Modigliana.....	0	0	0	0	0
Montiano.....	0	0	0	0	0
Portico e San Benedetto.....	0	0	0	0	0
Predappio.....	1	0	0	0	1
Premilcuore.....	0	0	0	0	0
Rocca San Casciano.....	1	0	0	0	1
Roncofreddo.....	3	0	0	0	3
San Mauro Pascoli.....	0	0	0	0	0
Santa Sofia.....	3	1	0	0	4
Sarsina.....	0	0	0	0	0
Savignano sul Rubicone.....	2	0	1	0	3
Sogliano al Rubicone.....	0	2	0	0	2
Tredozio.....	0	0	0	0	0
Verghereto.....	0	0	0	0	0
Forlì-Cesena.....	73	15	6	2	96
Comprensorio di Forlì.....	44	6	1	1	52
Comprensorio di Cesena.....	29	9	5	1	44
Montagna Forlivese.....	3	1	0	0	4
Collina Forlivese.....	9	1	0	0	10
Pianura Forlivese.....	32	4	1	1	38
Montagna Cesenate.....	1	0	0	0	1
Collina Cesenate.....	6	3	1	1	11
Pianura Cesenate.....	22	6	4	0	32
Montagna -FC-.....	4	1	0	0	5
Collina -FC-.....	15	4	1	1	21
Pianura -FC-.....	54	10	5	1	70
Valle del Tramazzo.....	0	0	0	0	0
Valle del Montone.....	3	0	0	0	3
Valle del Rabbi.....	1	0	0	0	1
Valle del Bidente.....	8	2	0	0	10
Valle del Savio.....	4	1	1	1	7
Valle Uso-Rubicone.....	3	2	0	0	5
Valle del Basso Rubicone.....	3	1	1	0	5
Grandi Centri -FC-.....	40	7	4	1	52
Comuni di Cintura -FC-.....	11	2	0	0	13
Comuni Marittimi -FC-.....	4	0	1	0	5
Comuni Termali.....	4	1	0	0	5
U.C. Romagna Forlivese.....	44	6	1	1	52
U.C. Valle del Savio.....	21	6	4	1	32
U.C. Rubicone Mare.....	8	3	1	0	12

Fonte: StockView - Infocamere

Elaborazione: SIMET - Camera di commercio della Romagna - Forlì-Cesena e Rimini

TAB. CS.02.04.03 - Unità locali delle imprese attive per tipologia di unità locale e territorio - F 43 - Lavori di costruzione specializzati
Forlì-Cesena - Situazione al 31/12/2020

	Sedi	Unità locali con sede in provincia	Prime unità locali con sede fuori provincia	Altre unità locali	Totale
Bagno di Romagna.....	72	7	1	0	80
Bertinoro.....	100	6	1	0	107
Borghi.....	42	0	0	0	42
Castrocaro Terme e Terra del Sole.....	91	8	1	0	100
Cesena.....	860	43	13	2	918
Cesenatico.....	387	15	2	0	404
Civitella di Romagna.....	62	2	0	0	64
Dovadola.....	18	0	0	0	18
Forlì.....	1.180	52	24	3	1.259
Forlimpopoli.....	85	6	0	0	91
Galeata.....	26	4	0	0	30
Gambettola.....	133	12	0	0	145
Gatteo.....	168	4	1	0	173
Longiano.....	84	6	0	0	90
Meldola.....	134	9	0	0	143
Mercato Saraceno.....	68	4	1	0	73
Modigliana.....	50	3	1	0	54
Montiano.....	18	0	0	0	18
Portico e San Benedetto.....	11	2	0	0	13
Predappio.....	54	6	0	0	60
Premilcuore.....	4	0	0	0	4
Rocca San Casciano.....	13	1	0	0	14
Roncofreddo.....	43	2	0	0	45
San Mauro Pascoli.....	154	9	6	0	169
Santa Sofia.....	21	2	0	0	23
Sarsina.....	27	5	0	0	32
Savignano sul Rubicone.....	247	19	2	0	268
Sogliano al Rubicone.....	49	0	0	0	49
Tredozio.....	15	0	0	0	15
Verghereto.....	21	2	1	0	24
Forlì-Cesena.....	4.237	229	54	5	4.525
Comprensorio di Forlì.....	1.864	101	27	3	1.995
Comprensorio di Cesena.....	2.373	128	27	2	2.530
Montagna Forlivese.....	36	4	0	0	40
Collina Forlivese.....	463	33	2	0	498
Pianura Forlivese.....	1.365	64	25	3	1.457
Montagna Cesenate.....	93	9	2	0	104
Collina Cesenate.....	247	11	1	0	259
Pianura Cesenate.....	2.033	108	24	2	2.167
Montagna -FC-.....	129	13	2	0	144
Collina -FC-.....	710	44	3	0	757
Pianura -FC-.....	3.398	172	49	5	3.624
Valle del Tramazzo.....	65	3	1	0	69
Valle del Montone.....	133	11	1	0	145
Valle del Rabbi.....	58	6	0	0	64
Valle del Bidente.....	243	17	0	0	260
Valle del Savio.....	188	18	3	0	209
Valle Uso-Rubicone.....	152	2	0	0	154
Valle del Basso Rubicone.....	786	50	9	0	845
Grandi Centri -FC-.....	2.040	95	37	5	2.177
Comuni di Cintura -FC-.....	572	27	3	0	602
Comuni Marittimi -FC-.....	956	47	11	0	1.014
Comuni Termali.....	263	21	3	0	287
U.C. Romagna Forlivese.....	1.864	101	27	3	1.995
U.C. Valle del Savio.....	1.066	61	16	2	1.145
U.C. Rubicone Mare.....	1.307	67	11	0	1.385

Fonte: StockView - Infocamere

Elaborazione: SIMET - Camera di commercio della Romagna - Forlì-Cesena e Rimini

TAB. CS.02.05.01 - Unità locali delle imprese attive per tipologia di unità locale e territorio - F 41.1 - Sviluppo di progetti immobiliari
Forlì-Cesena - Situazione al 31/12/2020

	Sedi	Unità locali con sede in provincia	Prime unità locali con sede fuori provincia	Altre unità locali	Totale
Bagno di Romagna.....	0	0	0	0	0
Bertinoro.....	2	0	0	0	2
Borghi.....	0	0	0	0	0
Castrocaro Terme e Terra del Sole.....	0	0	0	0	0
Cesena.....	30	1	1	0	32
Cesenatico.....	4	0	0	0	4
Civitella di Romagna.....	0	0	1	0	1
Dovadola.....	0	0	0	0	0
Forlì.....	32	2	0	0	34
Forlimpopoli.....	6	1	0	0	7
Galeata.....	0	0	0	0	0
Gambettola.....	2	0	0	0	2
Gatteo.....	0	0	0	0	0
Longiano.....	0	0	1	0	1
Meldola.....	2	0	0	0	2
Mercato Saraceno.....	1	0	0	0	1
Modigliana.....	0	0	0	0	0
Montiano.....	0	0	0	0	0
Portico e San Benedetto.....	0	0	0	0	0
Predappio.....	1	0	0	0	1
Premilcuore.....	0	0	0	0	0
Rocca San Casciano.....	0	0	0	0	0
Roncofreddo.....	0	0	0	0	0
San Mauro Pascoli.....	1	0	0	0	1
Santa Sofia.....	0	0	0	0	0
Sarsina.....	0	0	0	0	0
Savignano sul Rubicone.....	5	0	0	0	5
Sogliano al Rubicone.....	0	0	0	0	0
Tredozio.....	0	0	0	0	0
Verghereto.....	0	0	0	0	0
Forlì-Cesena.....	86	4	3	0	93
Comprensorio di Forlì.....	43	3	1	0	47
Comprensorio di Cesena.....	43	1	2	0	46
Montagna Forlivese.....	0	0	0	0	0
Collina Forlivese.....	3	0	1	0	4
Pianura Forlivese.....	40	3	0	0	43
Montagna Cesenate.....	0	0	0	0	0
Collina Cesenate.....	1	0	0	0	1
Pianura Cesenate.....	42	1	2	0	45
Montagna -FC-.....	0	0	0	0	0
Collina -FC-.....	4	0	1	0	5
Pianura -FC-.....	82	4	2	0	88
Valle del Tramazzo.....	0	0	0	0	0
Valle del Montone.....	0	0	0	0	0
Valle del Rabbi.....	1	0	0	0	1
Valle del Bidente.....	2	0	1	0	3
Valle del Savio.....	1	0	0	0	1
Valle Uso-Rubicone.....	0	0	0	0	0
Valle del Basso Rubicone.....	8	0	1	0	9
Grandi Centri -FC-.....	62	3	1	0	66
Comuni di Cintura -FC-.....	12	1	0	0	13
Comuni Marittimi -FC-.....	10	0	0	0	10
Comuni Termali.....	2	0	0	0	2
U.C. Romagna Forlivese.....	43	3	1	0	47
U.C. Valle del Savio.....	31	1	1	0	33
U.C. Rubicone Mare.....	12	0	1	0	13

Fonte: StockView - Infocamere

Elaborazione: SIMET - Camera di commercio della Romagna - Forlì-Cesena e Rimini

TAB. CS.02.05.02 - Unità locali delle imprese attive per tipologia di unità locale e territorio - F 41.2 - Costruzione di edifici residenziali e non residenziali
Forlì-Cesena - Situazione al 31/12/2020

	Sedi	Unità locali con sede in provincia	Prime unità locali con sede fuori provincia	Altre unità locali	Totale
Bagno di Romagna.....	16	0	0	0	16
Bertinoro.....	23	2	2	0	27
Borghi.....	3	0	0	0	3
Castrocaro Terme e Terra del Sole.....	15	1	1	0	17
Cesena.....	280	17	9	1	307
Cesenatico.....	90	8	9	0	107
Civitella di Romagna.....	16	0	0	0	16
Dovadola.....	7	0	0	0	7
Forlì.....	329	21	26	1	377
Forlimpopoli.....	24	1	4	0	29
Galeata.....	5	2	0	0	7
Gambettola.....	43	2	2	0	47
Gatteo.....	11	2	2	0	15
Longiano.....	35	4	0	0	39
Meldola.....	39	2	1	0	42
Mercato Saraceno.....	35	1	2	0	38
Modigliana.....	15	0	0	0	15
Montiano.....	8	0	0	0	8
Portico e San Benedetto.....	3	0	0	0	3
Predappio.....	14	1	0	0	15
Premilcuore.....	0	0	0	0	0
Rocca San Casciano.....	7	1	0	0	8
Roncofreddo.....	6	0	0	0	6
San Mauro Pascoli.....	33	2	1	0	36
Santa Sofia.....	2	1	0	0	3
Sarsina.....	12	0	0	0	12
Savignano sul Rubicone.....	66	4	3	0	73
Sogliano al Rubicone.....	11	0	0	0	11
Tredozio.....	1	0	0	0	1
Verghereto.....	4	2	0	0	6
Forlì-Cesena.....	1.153	74	62	2	1.291
Comprensorio di Forlì.....	500	32	34	1	567
Comprensorio di Cesena.....	653	42	28	1	724
Montagna Forlivese.....	5	1	0	0	6
Collina Forlivese.....	119	7	2	0	128
Pianura Forlivese.....	376	24	32	1	433
Montagna Cesenate.....	20	2	0	0	22
Collina Cesenate.....	75	1	2	0	78
Pianura Cesenate.....	558	39	26	1	624
Montagna -FC-.....	25	3	0	0	28
Collina -FC-.....	194	8	4	0	206
Pianura -FC-.....	934	63	58	2	1.057
Valle del Tramazzo.....	16	0	0	0	16
Valle del Montone.....	32	2	1	0	35
Valle del Rabbi.....	14	1	0	0	15
Valle del Bidente.....	62	5	1	0	68
Valle del Savio.....	67	3	2	0	72
Valle Uso-Rubicone.....	28	0	0	0	28
Valle del Basso Rubicone.....	188	14	8	0	210
Grandi Centri -FC-.....	609	38	35	2	684
Comuni di Cintura -FC-.....	137	11	15	0	163
Comuni Marittimi -FC-.....	200	16	15	0	231
Comuni Termali.....	54	3	3	0	60
U.C. Romagna Forlivese.....	500	32	34	1	567
U.C. Valle del Savio.....	355	20	11	1	387
U.C. Rubicone Mare.....	298	22	17	0	337

Fonte: StockView - Infocamere

Elaborazione: SIMET - Camera di commercio della Romagna - Forlì-Cesena e Rimini

TAB. CS.02.05.03 - Unità locali delle imprese attive per tipologia di unità locale e territorio - F 42.1 - Costruzione di strade e ferrovie
Forlì-Cesena - Situazione al 31/12/2020

	Unità locali con Sedi	Unità locali con sede in provincia	Prime unità locali con sede fuori provincia	Altre unità locali	Totale
Bagno di Romagna.....	1	0	0	0	1
Bertinoro.....	1	0	0	0	1
Borghi.....	0	0	0	0	0
Castrocaro Terme e Terra del Sole.....	1	0	0	0	1
Cesena.....	4	2	0	0	6
Cesenatico.....	1	0	0	0	1
Civitella di Romagna.....	3	1	0	0	4
Dovadola.....	1	0	0	0	1
Forlì.....	12	1	0	1	14
Forlimpopoli.....	7	1	0	0	8
Galeata.....	1	0	0	0	1
Gambettola.....	0	0	0	0	0
Gatteo.....	0	0	0	0	0
Longiano.....	0	1	0	0	1
Meldola.....	1	0	0	0	1
Mercato Saraceno.....	3	1	1	1	6
Modigliana.....	0	0	0	0	0
Montiano.....	0	0	0	0	0
Portico e San Benedetto.....	0	0	0	0	0
Predappio.....	1	0	0	0	1
Premilcuore.....	0	0	0	0	0
Rocca San Casciano.....	1	0	0	0	1
Roncofreddo.....	2	0	0	0	2
San Mauro Pascoli.....	0	0	0	0	0
Santa Sofia.....	3	1	0	0	4
Sarsina.....	0	0	0	0	0
Savignano sul Rubicone.....	0	0	1	0	1
Sogliano al Rubicone.....	0	2	0	0	2
Tredozio.....	0	0	0	0	0
Verghereto.....	0	0	0	0	0
Forlì-Cesena.....	43	10	2	2	57
Comprensorio di Forlì.....	32	4	0	1	37
Comprensorio di Cesena.....	11	6	2	1	20
Montagna Forlivese.....	3	1	0	0	4
Collina Forlivese.....	9	1	0	0	10
Pianura Forlivese.....	20	2	0	1	23
Montagna Cesenate.....	1	0	0	0	1
Collina Cesenate.....	5	3	1	1	10
Pianura Cesenate.....	5	3	1	0	9
Montagna -FC-.....	4	1	0	0	5
Collina -FC-.....	14	4	1	1	20
Pianura -FC-.....	25	5	1	1	32
Valle del Tramazzo.....	0	0	0	0	0
Valle del Montone.....	3	0	0	0	3
Valle del Rabbi.....	1	0	0	0	1
Valle del Bidente.....	8	2	0	0	10
Valle del Savio.....	4	1	1	1	7
Valle Uso-Rubicone.....	2	2	0	0	4
Valle del Basso Rubicone.....	0	1	1	0	2
Grandi Centri -FC-.....	16	3	0	1	20
Comuni di Cintura -FC-.....	9	1	0	0	10
Comuni Marittimi -FC-.....	1	0	1	0	2
Comuni Termali.....	3	0	0	0	3
U.C. Romagna Forlivese.....	32	4	0	1	37
U.C. Valle del Savio.....	8	3	1	1	13
U.C. Rubicone Mare.....	3	3	1	0	7

Fonte: StockView - Infocamere

Elaborazione: SIMET - Camera di commercio della Romagna - Forlì-Cesena e Rimini

TAB. CS.02.05.04 - Unità locali delle imprese attive per tipologia di unità locale e territorio - F 42.2 - Costruzione di opere di pubblica utilità
Forlì-Cesena - Situazione al 31/12/2020

	Unità locali con Sedi	Unità locali con sede in provincia	Prime unità locali con sede fuori provincia	Altre unità locali	Totale
Bagno di Romagna.....	0	0	0	0	0
Bertinoro.....	1	1	0	0	2
Borghi.....	0	0	0	0	0
Castrocaro Terme e Terra del Sole.....	0	0	0	0	0
Cesena.....	7	2	3	0	12
Cesenatico.....	0	0	0	0	0
Civitella di Romagna.....	0	0	0	0	0
Dovadola.....	0	0	0	0	0
Forlì.....	8	0	0	0	8
Forlimpopoli.....	0	0	0	0	0
Galeata.....	0	0	0	0	0
Gambettola.....	1	0	0	0	1
Gatteo.....	0	0	0	0	0
Longiano.....	0	0	0	0	0
Meldola.....	0	0	0	0	0
Mercato Saraceno.....	0	0	0	0	0
Modigliana.....	0	0	0	0	0
Montiano.....	0	0	0	0	0
Portico e San Benedetto.....	0	0	0	0	0
Predappio.....	0	0	0	0	0
Premilcuore.....	0	0	0	0	0
Rocca San Casciano.....	0	0	0	0	0
Roncofreddo.....	0	0	0	0	0
San Mauro Pascoli.....	0	0	0	0	0
Santa Sofia.....	0	0	0	0	0
Sarsina.....	0	0	0	0	0
Savignano sul Rubicone.....	0	0	0	0	0
Sogliano al Rubicone.....	0	0	0	0	0
Tredozio.....	0	0	0	0	0
Verghereto.....	0	0	0	0	0
Forlì-Cesena.....	17	3	3	0	23
Comprensorio di Forlì.....	9	1	0	0	10
Comprensorio di Cesena.....	8	2	3	0	13
Montagna Forlivese.....	0	0	0	0	0
Collina Forlivese.....	0	0	0	0	0
Pianura Forlivese.....	9	1	0	0	10
Montagna Cesenate.....	0	0	0	0	0
Collina Cesenate.....	0	0	0	0	0
Pianura Cesenate.....	8	2	3	0	13
Montagna -FC-.....	0	0	0	0	0
Collina -FC-.....	0	0	0	0	0
Pianura -FC-.....	17	3	3	0	23
Valle del Tramazzo.....	0	0	0	0	0
Valle del Montone.....	0	0	0	0	0
Valle del Rabbi.....	0	0	0	0	0
Valle del Bidente.....	0	0	0	0	0
Valle del Savio.....	0	0	0	0	0
Valle Uso-Rubicone.....	0	0	0	0	0
Valle del Basso Rubicone.....	1	0	0	0	1
Grandi Centri -FC-.....	15	2	3	0	20
Comuni di Cintura -FC-.....	1	1	0	0	2
Comuni Marittimi -FC-.....	0	0	0	0	0
Comuni Termali.....	1	1	0	0	2
U.C. Romagna Forlivese.....	9	1	0	0	10
U.C. Valle del Savio.....	7	2	3	0	12
U.C. Rubicone Mare.....	1	0	0	0	1

Fonte: StockView - Infocamere

Elaborazione: SIMET - Camera di commercio della Romagna - Forlì-Cesena e Rimini

TAB. CS.02.05.05 - Unità locali delle imprese attive per tipologia di unità locale e territorio - F 42.9 - Costruzione di altre opere di ingegneria civile
Forlì-Cesena - Situazione al 31/12/2020

	Unità locali con Sedi	Unità locali con sede in provincia	Prime unità locali con sede fuori provincia	Altre unità locali	Totale
Bagno di Romagna.....	0	0	0	0	0
Bertinoro.....	0	0	0	0	0
Borghi.....	0	0	0	0	0
Castrocaro Terme e Terra del Sole.....	0	0	0	0	0
Cesena.....	5	1	0	0	6
Cesenatico.....	1	0	0	0	1
Civitella di Romagna.....	0	0	0	0	0
Dovadola.....	0	0	0	0	0
Forlì.....	3	1	1	0	5
Forlimpopoli.....	0	0	0	0	0
Galeata.....	0	0	0	0	0
Gambettola.....	0	0	0	0	0
Gatteo.....	0	0	0	0	0
Longiano.....	0	0	0	0	0
Meldola.....	0	0	0	0	0
Mercato Saraceno.....	0	0	0	0	0
Modigliana.....	0	0	0	0	0
Montiano.....	0	0	0	0	0
Portico e San Benedetto.....	0	0	0	0	0
Predappio.....	0	0	0	0	0
Premilcuore.....	0	0	0	0	0
Rocca San Casciano.....	0	0	0	0	0
Roncofreddo.....	1	0	0	0	1
San Mauro Pascoli.....	0	0	0	0	0
Santa Sofia.....	0	0	0	0	0
Sarsina.....	0	0	0	0	0
Savignano sul Rubicone.....	2	0	0	0	2
Sogliano al Rubicone.....	0	0	0	0	0
Tredozio.....	0	0	0	0	0
Verghereto.....	0	0	0	0	0
Forlì-Cesena.....	12	2	1	0	15
Comprensorio di Forlì.....	3	1	1	0	5
Comprensorio di Cesena.....	9	1	0	0	10
Montagna Forlivese.....	0	0	0	0	0
Collina Forlivese.....	0	0	0	0	0
Pianura Forlivese.....	3	1	1	0	5
Montagna Cesenate.....	0	0	0	0	0
Collina Cesenate.....	1	0	0	0	1
Pianura Cesenate.....	8	1	0	0	9
Montagna -FC-.....	0	0	0	0	0
Collina -FC-.....	1	0	0	0	1
Pianura -FC-.....	11	2	1	0	14
Valle del Tramazzo.....	0	0	0	0	0
Valle del Montone.....	0	0	0	0	0
Valle del Rabbi.....	0	0	0	0	0
Valle del Bidente.....	0	0	0	0	0
Valle del Savio.....	0	0	0	0	0
Valle Uso-Rubicone.....	1	0	0	0	1
Valle del Basso Rubicone.....	2	0	0	0	2
Grandi Centri -FC-.....	8	2	1	0	11
Comuni di Cintura -FC-.....	1	0	0	0	1
Comuni Marittimi -FC-.....	3	0	0	0	3
Comuni Termali.....	0	0	0	0	0
U.C. Romagna Forlivese.....	3	1	1	0	5
U.C. Valle del Savio.....	5	1	0	0	6
U.C. Rubicone Mare.....	4	0	0	0	4

Fonte: StockView - Infocamere

Elaborazione: SIMET - Camera di commercio della Romagna - Forlì-Cesena e Rimini

TAB. CS.02.05.06 - Unità locali delle imprese attive per tipologia di unità locale e territorio - F 43.1 - Demolizione e preparazione del cantiere edile
Forlì-Cesena - Situazione al 31/12/2020

	Sedi	Unità locali con sede in provincia	Prime unità locali con sede fuori provincia	Altre unità locali	Totale
Bagno di Romagna.....	7	2	0	0	9
Bertinoro.....	8	0	1	0	9
Borghi.....	6	0	0	0	6
Castrocaro Terme e Terra del Sole.....	5	2	0	0	7
Cesena.....	15	4	1	0	20
Cesenatico.....	5	1	0	0	6
Civitella di Romagna.....	3	0	0	0	3
Dovadola.....	1	0	0	0	1
Forlì.....	21	1	1	0	23
Forlimpopoli.....	5	0	0	0	5
Galeata.....	1	1	0	0	2
Gambettola.....	3	1	0	0	4
Gatteo.....	0	0	0	0	0
Longiano.....	3	1	0	0	4
Meldola.....	3	1	0	0	4
Mercato Saraceno.....	10	2	0	0	12
Modigliana.....	0	0	0	0	0
Montiano.....	1	0	0	0	1
Portico e San Benedetto.....	0	0	0	0	0
Predappio.....	1	0	0	0	1
Premilcuore.....	1	0	0	0	1
Rocca San Casciano.....	2	0	0	0	2
Roncofreddo.....	6	0	0	0	6
San Mauro Pascoli.....	0	0	0	0	0
Santa Sofia.....	2	1	0	0	3
Sarsina.....	0	0	0	0	0
Savignano sul Rubicone.....	1	0	0	0	1
Sogliano al Rubicone.....	4	0	0	0	4
Tredozio.....	2	0	0	0	2
Verghereto.....	6	2	0	0	8
Forlì-Cesena.....	122	19	3	0	144
Comprensorio di Forlì.....	55	6	2	0	63
Comprensorio di Cesena.....	67	13	1	0	81
Montagna Forlivese.....	3	1	0	0	4
Collina Forlivese.....	18	4	0	0	22
Pianura Forlivese.....	34	1	2	0	37
Montagna Cesenate.....	13	4	0	0	17
Collina Cesenate.....	27	2	0	0	29
Pianura Cesenate.....	27	7	1	0	35
Montagna -FC-.....	16	5	0	0	21
Collina -FC-.....	45	6	0	0	51
Pianura -FC-.....	61	8	3	0	72
Valle del Tramazzo.....	2	0	0	0	2
Valle del Montone.....	8	2	0	0	10
Valle del Rabbi.....	2	0	0	0	2
Valle del Bidente.....	9	3	0	0	12
Valle del Savio.....	23	6	0	0	29
Valle Uso-Rubicone.....	17	0	0	0	17
Valle del Basso Rubicone.....	7	2	0	0	9
Grandi Centri -FC-.....	36	5	2	0	43
Comuni di Cintura -FC-.....	18	1	1	0	20
Comuni Marittimi -FC-.....	6	1	0	0	7
Comuni Termali.....	20	4	1	0	25
U.C. Romagna Forlivese.....	55	6	2	0	63
U.C. Valle del Savio.....	39	10	1	0	50
U.C. Rubicone Mare.....	28	3	0	0	31

Fonte: StockView - Infocamere

Elaborazione: SIMET - Camera di commercio della Romagna - Forlì-Cesena e Rimini

TAB. CS.02.05.07 - Unità locali delle imprese attive per tipologia di unità locale e territorio - F 43.2 - Installazione di impianti elettrici, idraulici ed altri lavori di costruzione e installazione
Forlì-Cesena - Situazione al 31/12/2020

	Sedi	Unità locali con sede in provincia	Prime unità locali con sede fuori provincia	Altre unità locali	Totale
Bagno di Romagna.....	22	2	0	0	24
Bertinoro.....	27	3	0	0	30
Borghi.....	7	0	0	0	7
Castrocaro Terme e Terra del Sole.....	22	4	0	0	26
Cesena.....	291	19	7	2	319
Cesenatico.....	95	7	2	0	104
Civitella di Romagna.....	7	0	0	0	7
Dovadola.....	4	0	0	0	4
Forlì.....	307	33	18	3	361
Forlimpopoli.....	24	3	0	0	27
Galeata.....	4	1	0	0	5
Gambettola.....	36	8	0	0	44
Gatteo.....	37	3	1	0	41
Longiano.....	22	1	0	0	23
Meldola.....	27	3	0	0	30
Mercato Saraceno.....	19	1	1	0	21
Modigliana.....	13	2	1	0	16
Montiano.....	3	0	0	0	3
Portico e San Benedetto.....	4	2	0	0	6
Predappio.....	27	4	0	0	31
Premilcuore.....	2	0	0	0	2
Rocca San Casciano.....	3	0	0	0	3
Roncofreddo.....	12	2	0	0	14
San Mauro Pascoli.....	27	1	4	0	32
Santa Sofia.....	10	1	0	0	11
Sarsina.....	8	1	0	0	9
Savignano sul Rubicone.....	40	8	0	0	48
Sogliano al Rubicone.....	14	0	0	0	14
Tredozio.....	3	0	0	0	3
Verghereto.....	7	0	0	0	7
Forlì-Cesena.....	1.124	109	34	5	1.272
Comprensorio di Forlì.....	484	56	19	3	562
Comprensorio di Cesena.....	640	53	15	2	710
Montagna Forlivese.....	16	3	0	0	19
Collina Forlivese.....	110	14	1	0	125
Pianura Forlivese.....	358	39	18	3	418
Montagna Cesenate.....	29	2	0	0	31
Collina Cesenate.....	63	4	1	0	68
Pianura Cesenate.....	548	47	14	2	611
Montagna -FC-.....	45	5	0	0	50
Collina -FC-.....	173	18	2	0	193
Pianura -FC-.....	906	86	32	5	1.029
Valle del Tramazzo.....	16	2	1	0	19
Valle del Montone.....	33	6	0	0	39
Valle del Rabbi.....	29	4	0	0	33
Valle del Bidente.....	48	5	0	0	53
Valle del Savio.....	56	4	1	0	61
Valle Uso-Rubicone.....	36	2	0	0	38
Valle del Basso Rubicone.....	162	21	5	0	188
Grandi Centri -FC-.....	598	52	25	5	680
Comuni di Cintura -FC-.....	146	13	2	0	161
Comuni Marittimi -FC-.....	199	19	7	0	225
Comuni Termali.....	71	9	0	0	80
U.C. Romagna Forlivese.....	484	56	19	3	562
U.C. Valle del Savio.....	350	23	8	2	383
U.C. Rubicone Mare.....	290	30	7	0	327

Fonte: StockView - Infocamere

Elaborazione: SIMET - Camera di commercio della Romagna - Forlì-Cesena e Rimini

TAB. CS.02.05.08 - Unità locali delle imprese attive per tipologia di unità locale e territorio - F 43.3 -
 Completamento e finitura di edifici
 Forlì-Cesena - Situazione al 31/12/2020

	Sedi	Unità locali con sede in provincia	Prime unità locali con sede fuori provincia	Altre unità locali	Totale
Bagno di Romagna.....	40	2	1	0	43
Bertinoro.....	60	3	0	0	63
Borghi.....	29	0	0	0	29
Castrocaro Terme e Terra del Sole.....	60	0	1	0	61
Cesena.....	504	16	4	0	524
Cesenatico.....	265	6	0	0	271
Civitella di Romagna.....	52	2	0	0	54
Dovadola.....	12	0	0	0	12
Forlì.....	785	15	4	0	804
Forlimpopoli.....	49	1	0	0	50
Galeata.....	19	1	0	0	20
Gambettola.....	83	2	0	0	85
Gatteo.....	123	1	0	0	124
Longiano.....	53	4	0	0	57
Meldola.....	93	4	0	0	97
Mercato Saraceno.....	33	0	0	0	33
Modigliana.....	35	1	0	0	36
Montiano.....	14	0	0	0	14
Portico e San Benedetto.....	7	0	0	0	7
Predappio.....	24	2	0	0	26
Premilcuore.....	1	0	0	0	1
Rocca San Casciano.....	8	1	0	0	9
Roncofreddo.....	24	0	0	0	24
San Mauro Pascoli.....	117	6	1	0	124
Santa Sofia.....	8	0	0	0	8
Sarsina.....	15	2	0	0	17
Savignano sul Rubicone.....	186	8	2	0	196
Sogliano al Rubicone.....	30	0	0	0	30
Tredozio.....	9	0	0	0	9
Verghereto.....	8	0	1	0	9
Forlì-Cesena.....	2.746	77	14	0	2.837
Comprensorio di Forlì.....	1.222	30	5	0	1.257
Comprensorio di Cesena.....	1.524	47	9	0	1.580
Montagna Forlivese.....	16	0	0	0	16
Collina Forlivese.....	312	11	1	0	324
Pianura Forlivese.....	894	19	4	0	917
Montagna Cesenate.....	48	2	2	0	52
Collina Cesenate.....	145	2	0	0	147
Pianura Cesenate.....	1.331	43	7	0	1.381
Montagna -FC-.....	64	2	2	0	68
Collina -FC-.....	457	13	1	0	471
Pianura -FC-.....	2.225	62	11	0	2.298
Valle del Tramazzo.....	44	1	0	0	45
Valle del Montone.....	87	1	1	0	89
Valle del Rabbi.....	25	2	0	0	27
Valle del Bidente.....	172	7	0	0	179
Valle del Savio.....	96	4	2	0	102
Valle Uso-Rubicone.....	97	0	0	0	97
Valle del Basso Rubicone.....	562	21	3	0	586
Grandi Centri -FC-.....	1.289	31	8	0	1.328
Comuni di Cintura -FC-.....	374	10	0	0	384
Comuni Marittimi -FC-.....	691	21	3	0	715
Comuni Termali.....	160	5	2	0	167
U.C. Romagna Forlivese.....	1.222	30	5	0	1.257
U.C. Valle del Savio.....	614	20	6	0	640
U.C. Rubicone Mare.....	910	27	3	0	940

Fonte: StockView - Infocamere

Elaborazione: SIMET - Camera di commercio della Romagna - Forlì-Cesena e Rimini

TAB. CS.02.05.09 - Unità locali delle imprese attive per tipologia di unità locale e territorio - F 43.9 - Altri lavori specializzati di costruzione
Forlì-Cesena - Situazione al 31/12/2020

	Sedi	Unità locali con sede in provincia	Prime unità locali con sede fuori provincia	Altre unità locali	Totale
Bagno di Romagna.....	3	1	0	0	4
Bertinoro.....	5	0	0	0	5
Borghi.....	0	0	0	0	0
Castrocaro Terme e Terra del Sole.....	4	2	0	0	6
Cesena.....	50	4	1	0	55
Cesenatico.....	22	1	0	0	23
Civitella di Romagna.....	0	0	0	0	0
Dovadola.....	1	0	0	0	1
Forlì.....	67	3	1	0	71
Forlimpopoli.....	7	2	0	0	9
Galeata.....	2	1	0	0	3
Gambettola.....	11	1	0	0	12
Gatteo.....	8	0	0	0	8
Longiano.....	6	0	0	0	6
Meldola.....	11	1	0	0	12
Mercato Saraceno.....	6	1	0	0	7
Modigliana.....	2	0	0	0	2
Montiano.....	0	0	0	0	0
Portico e San Benedetto.....	0	0	0	0	0
Predappio.....	2	0	0	0	2
Premilcuore.....	0	0	0	0	0
Rocca San Casciano.....	0	0	0	0	0
Roncofreddo.....	1	0	0	0	1
San Mauro Pascoli.....	10	2	1	0	13
Santa Sofia.....	1	0	0	0	1
Sarsina.....	4	2	0	0	6
Savignano sul Rubicone.....	20	3	0	0	23
Sogliano al Rubicone.....	1	0	0	0	1
Tredozio.....	1	0	0	0	1
Verghereto.....	0	0	0	0	0
Forlì-Cesena.....	245	24	3	0	272
Comprensorio di Forlì.....	103	9	1	0	113
Comprensorio di Cesena.....	142	15	2	0	159
Montagna Forlivese.....	1	0	0	0	1
Collina Forlivese.....	23	4	0	0	27
Pianura Forlivese.....	79	5	1	0	85
Montagna Cesenate.....	3	1	0	0	4
Collina Cesenate.....	12	3	0	0	15
Pianura Cesenate.....	127	11	2	0	140
Montagna -FC-.....	4	1	0	0	5
Collina -FC-.....	35	7	0	0	42
Pianura -FC-.....	206	16	3	0	225
Valle del Tramazzo.....	3	0	0	0	3
Valle del Montone.....	5	2	0	0	7
Valle del Rabbi.....	2	0	0	0	2
Valle del Bidente.....	14	2	0	0	16
Valle del Savio.....	13	4	0	0	17
Valle Uso-Rubicone.....	2	0	0	0	2
Valle del Basso Rubicone.....	55	6	1	0	62
Grandi Centri -FC-.....	117	7	2	0	126
Comuni di Cintura -FC-.....	34	3	0	0	37
Comuni Marittimi -FC-.....	60	6	1	0	67
Comuni Termali.....	12	3	0	0	15
U.C. Romagna Forlivese.....	103	9	1	0	113
U.C. Valle del Savio.....	63	8	1	0	72
U.C. Rubicone Mare.....	79	7	1	0	87

Fonte: StockView - Infocamere

Elaborazione: SIMET - Camera di commercio della Romagna - Forlì-Cesena e Rimini

Imprese attive per classe di addetti

TAB. CS.03.01 - Imprese attive per classe di addetti e divisione Ateco - F - Costruzioni
 Forlì-Cesena - Situazione al 31/12/2020

	0 addetti	1 addetto	2 - 9 addetti	10 - 19 addetti	20 - 49 addetti	50 - 99 addetti	100 - 249 addetti	più di 250 addetti	Totale
F 41 - Costruzione di edifici.....	292	576	342	21	9	1	0	0	1.241
F 42 - Ingegneria civile.....	16	22	13	8	10	1	3	0	73
F 43 - Lavori di costruzione..	186	2.949	976	86	33	3	2	2	4.237
F - Costruzioni.....	494	3.547	1.331	115	52	5	5	2	5.551

Fonte: StockView - Infocamere

Elaborazione: SIMET - Camera di commercio della Romagna - Forlì-Cesena e Rimini

TAB. CS.03.02 - Imprese attive per classe di addetti e gruppo Ateco - F - Costruzioni
Forlì-Cesena - Situazione al 31/12/2020

	0 addetti	1 addetto	2 - 9 addetti	10 - 19 addetti	20 - 49 addetti	50 - 99 addetti	100 - 249 addetti	più di 250 addetti	Totale
F 41.0 - Costruzione di edifici.....	0	1	1	0	0	0	0	0	2
F 41.1 - Sviluppo di progett..	47	26	12	0	1	0	0	0	86
F 41.2 - Costruzione di edif..	245	549	329	21	8	1	0	0	1.153
F 42.0 - Ingegneria civile.....	0	1	0	0	0	0	0	0	1
F 42.1 - Costruzione di stra..	7	13	7	6	8	0	2	0	43
F 42.2 - Costruzione di oper..	4	5	4	1	2	0	1	0	17
F 42.9 - Costruzione di altr..	5	3	2	1	0	1	0	0	12
F 43.0 - Lavori di costruzio..	0	0	0	0	0	0	0	0	0
F 43.1 - Demolizione e prepa..	7	49	62	3	1	0	0	0	122
F 43.2 - Installazione di im..	41	592	411	52	24	1	2	1	1.124
F 43.3 - Completamento e fin..	124	2.180	414	22	4	2	0	0	2.746
F 43.9 - Altri lavori specia..	14	128	89	9	4	0	0	1	245
F - Costruzioni.....	494	3.547	1.331	115	52	5	5	2	5.551

Fonte: StockView - Infocamere

Elaborazione: SIMET - Camera di commercio della Romagna - Forlì-Cesena e Rimini

TAB. CS.03.03 - Imprese attive per classe di addetti e territorio - F - Costruzioni
Forlì-Cesena - Situazione al 31/12/2020

	0 addetti	1 addetto	2 - 9 addetti	10 - 19 addetti	20 - 49 addetti	50 - 99 addetti	100 - 249 addetti	più di 250 addetti	Totale
Bagno di Romagna.....	5	48	32	2	1	1	0	0	89
Bertinoro.....	9	90	24	3	0	0	1	0	127
Borghi.....	1	37	6	1	0	0	0	0	45
Castrocaro Terme e Terra del.....	3	81	20	2	1	0	0	0	107
Cesena.....	149	710	286	30	7	1	3	1	1.187
Cesenatico.....	34	331	108	7	1	2	0	0	483
Civitella di Romagna.....	4	60	16	1	0	0	0	0	81
Dovadola.....	2	20	4	0	0	0	0	0	26
Forlì.....	170	995	327	43	27	1	1	1	1.565
Forlimpopoli.....	13	66	34	6	3	0	0	0	122
Galeata.....	0	20	10	1	1	0	0	0	32
Gambettola.....	8	114	53	3	1	0	0	0	179
Gatteo.....	6	121	49	0	3	0	0	0	179
Longiano.....	5	77	36	1	0	0	0	0	119
Meldola.....	9	135	31	1	0	0	0	0	176
Mercato Saraceno.....	14	57	30	4	2	0	0	0	107
Modigliana.....	2	48	15	0	0	0	0	0	65
Montiano.....	0	17	9	0	0	0	0	0	26
Portico e San Benedetto.....	1	11	2	0	0	0	0	0	14
Predappio.....	1	43	25	0	2	0	0	0	71
Premilcuore.....	0	3	1	0	0	0	0	0	4
Rocca San Casciano.....	0	18	3	0	0	0	0	0	21
Roncofreddo.....	3	35	14	0	0	0	0	0	52
San Mauro Pascoli.....	10	123	53	2	0	0	0	0	188
Santa Sofia.....	0	18	6	1	1	0	0	0	26
Sarsina.....	2	19	17	1	0	0	0	0	39
Savignano sul Rubicone.....	32	193	89	5	1	0	0	0	320
Sogliano al Rubicone.....	8	32	19	1	0	0	0	0	60
Trezzano.....	2	13	1	0	0	0	0	0	16
Verghereto.....	1	12	11	0	1	0	0	0	25
Forlì-Cesena.....	494	3.547	1.331	115	52	5	5	2	5.551
Comprensorio di Forlì.....	216	1.621	519	58	35	1	2	1	2.453
Comprensorio di Cesena.....	278	1.926	812	57	17	4	3	1	3.098
Montagna Forlivese.....	1	32	9	1	1	0	0	0	44
Collina Forlivese.....	23	438	125	5	4	0	0	0	595
Pianura Forlivese.....	192	1.151	385	52	30	1	2	1	1.814
Montagna Cesenate.....	6	60	43	2	2	1	0	0	114
Collina Cesenate.....	28	197	95	7	2	0	0	0	329
Pianura Cesenate.....	244	1.669	674	48	13	3	3	1	2.655
Montagna -FC-.....	7	92	52	3	3	1	0	0	158
Collina -FC-.....	51	635	220	12	6	0	0	0	924
Pianura -FC-.....	436	2.820	1.059	100	43	4	5	2	4.469
Valle del Tramazzo.....	4	61	16	0	0	0	0	0	81
Valle del Montone.....	6	130	29	2	1	0	0	0	168
Valle del Rabbi.....	1	46	26	0	2	0	0	0	75
Valle del Bidente.....	13	233	63	4	2	0	0	0	315
Valle del Savio.....	22	136	90	7	4	1	0	0	260
Valle Uso-Rubicone.....	12	121	48	2	0	0	0	0	183
Valle del Basso Rubicone.....	61	628	280	11	5	0	0	0	985
Grandi Centri -FC-.....	319	1.705	613	73	34	2	4	2	2.752
Comuni di Cintura -FC-.....	56	487	166	16	4	2	1	0	732
Comuni Marittimi -FC-.....	82	768	299	14	5	2	0	0	1.170
Comuni Termali.....	17	219	76	7	2	1	1	0	323
U.C. Romagna Forlivese.....	216	1.621	519	58	35	1	2	1	2.453
U.C. Valle del Savio.....	171	863	385	37	11	2	3	1	1.473
U.C. Rubicone Mare.....	107	1.063	427	20	6	2	0	0	1.625

Fonte: StockView - Infocamere

Elaborazione: SIMET - Camera di commercio della Romagna - Forlì-Cesena e Rimini

TAB. CS.03.04.01 - Imprese attive per classe di addetti e territorio - F 41 - Costruzione di edifici
Forlì-Cesena - Situazione al 31/12/2020

	0 addetti	1 addetto	2 - 9 addetti	10 - 19 addetti	20 - 49 addetti	50 - 99 addetti	100 - 249 addetti	più di 250 addetti	Totale
Bagno di Romagna.....	4	5	5	0	1	1	0	0	16
Bertinoro.....	6	10	8	1	0	0	0	0	25
Borghi.....	1	2	0	0	0	0	0	0	3
Castrocaro Terme e Terra del.....	1	8	6	0	0	0	0	0	15
Cesena.....	96	126	81	6	1	0	0	0	310
Cesenatico.....	22	42	26	4	0	0	0	0	94
Civitella di Romagna.....	4	6	5	1	0	0	0	0	16
Dovadola.....	0	5	2	0	0	0	0	0	7
Forlì.....	91	182	77	6	6	0	0	0	362
Forlimpopoli.....	9	13	8	0	0	0	0	0	30
Galeata.....	0	3	2	0	0	0	0	0	5
Gambettola.....	5	24	16	0	0	0	0	0	45
Gatteo.....	1	5	5	0	0	0	0	0	11
Longiano.....	4	18	13	0	0	0	0	0	35
Meldola.....	5	30	6	0	0	0	0	0	41
Mercato Saraceno.....	10	14	11	1	0	0	0	0	36
Modigliana.....	1	6	8	0	0	0	0	0	15
Montiano.....	0	4	4	0	0	0	0	0	8
Portico e San Benedetto.....	1	2	0	0	0	0	0	0	3
Predappio.....	1	5	10	0	0	0	0	0	16
Premilcuore.....	0	0	0	0	0	0	0	0	0
Rocca San Casciano.....	0	5	2	0	0	0	0	0	7
Roncofreddo.....	0	4	2	0	0	0	0	0	6
San Mauro Pascoli.....	6	15	12	1	0	0	0	0	34
Santa Sofia.....	0	1	1	0	0	0	0	0	2
Sarsina.....	1	5	6	0	0	0	0	0	12
Savignano sul Rubicone.....	19	30	20	1	1	0	0	0	71
Sogliano al Rubicone.....	4	4	3	0	0	0	0	0	11
Tredozio.....	0	1	0	0	0	0	0	0	1
Verghereto.....	0	1	3	0	0	0	0	0	4
Forlì-Cesena.....	292	576	342	21	9	1	0	0	1.241
Comprensorio di Forlì.....	119	277	135	8	6	0	0	0	545
Comprensorio di Cesena.....	173	299	207	13	3	1	0	0	696
Montagna Forlivese.....	1	3	1	0	0	0	0	0	5
Collina Forlivese.....	12	69	41	1	0	0	0	0	123
Pianura Forlivese.....	106	205	93	7	6	0	0	0	417
Montagna Cesenate.....	4	6	8	0	1	1	0	0	20
Collina Cesenate.....	16	33	26	1	0	0	0	0	76
Pianura Cesenate.....	153	260	173	12	2	0	0	0	600
Montagna -FC-.....	5	9	9	0	1	1	0	0	25
Collina -FC-.....	28	102	67	2	0	0	0	0	199
Pianura -FC-.....	259	465	266	19	8	0	0	0	1.017
Valle del Tramazzo.....	1	7	8	0	0	0	0	0	16
Valle del Montone.....	2	20	10	0	0	0	0	0	32
Valle del Rabbi.....	1	5	10	0	0	0	0	0	16
Valle del Bidente.....	9	40	14	1	0	0	0	0	64
Valle del Savio.....	15	25	25	1	1	1	0	0	68
Valle Uso-Rubicone.....	5	14	9	0	0	0	0	0	28
Valle del Basso Rubicone.....	35	92	66	2	1	0	0	0	196
Grandi Centri -FC-.....	187	308	158	12	7	0	0	0	672
Comuni di Cintura -FC-.....	37	65	42	5	0	0	0	0	149
Comuni Marittimi -FC-.....	48	92	63	6	1	0	0	0	210
Comuni Termali.....	11	23	19	1	1	1	0	0	56
U.C. Romagna Forlivese.....	119	277	135	8	6	0	0	0	545
U.C. Valle del Savio.....	111	155	110	7	2	1	0	0	386
U.C. Rubicone Mare.....	62	144	97	6	1	0	0	0	310

Fonte: StockView - Infocamere

Elaborazione: SIMET - Camera di commercio della Romagna - Forlì-Cesena e Rimini

TAB. CS.03.04.02 - Imprese attive per classe di addetti e territorio - F 42 - Ingegneria civile
Forlì-Cesena - Situazione al 31/12/2020

	0 addetti	1 addetto	2 - 9 addetti	10 - 19 addetti	20 - 49 addetti	50 - 99 addetti	100 - 249 addetti	più di 250 addetti	Totale
Bagno di Romagna.....	1	0	0	0	0	0	0	0	1
Bertinoro.....	0	0	0	1	0	0	1	0	2
Borghi.....	0	0	0	0	0	0	0	0	0
Castrocaro Terme e Terra del.....	0	0	0	0	1	0	0	0	1
Cesena.....	4	6	4	0	2	0	1	0	17
Cesenatico.....	0	1	0	0	0	1	0	0	2
Civitella di Romagna.....	0	3	0	0	0	0	0	0	3
Dovadola.....	1	0	0	0	0	0	0	0	1
Forlì.....	7	6	3	3	3	0	1	0	23
Forlimpopoli.....	1	0	2	3	1	0	0	0	7
Galeata.....	0	0	0	0	1	0	0	0	1
Gambettola.....	0	1	0	0	0	0	0	0	1
Gatteo.....	0	0	0	0	0	0	0	0	0
Longiano.....	0	0	0	0	0	0	0	0	0
Meldola.....	0	1	0	0	0	0	0	0	1
Mercato Saraceno.....	0	0	1	1	1	0	0	0	3
Modigliana.....	0	0	0	0	0	0	0	0	0
Montiano.....	0	0	0	0	0	0	0	0	0
Portico e San Benedetto.....	0	0	0	0	0	0	0	0	0
Predappio.....	0	0	1	0	0	0	0	0	1
Premilcuore.....	0	0	0	0	0	0	0	0	0
Rocca San Casciano.....	0	1	0	0	0	0	0	0	1
Roncofreddo.....	0	1	2	0	0	0	0	0	3
San Mauro Pascoli.....	0	0	0	0	0	0	0	0	0
Santa Sofia.....	0	2	0	0	1	0	0	0	3
Sarsina.....	0	0	0	0	0	0	0	0	0
Savignano sul Rubicone.....	2	0	0	0	0	0	0	0	2
Sogliano al Rubicone.....	0	0	0	0	0	0	0	0	0
Tredozio.....	0	0	0	0	0	0	0	0	0
Verghereto.....	0	0	0	0	0	0	0	0	0
Forlì-Cesena.....	16	22	13	8	10	1	3	0	73
Comprensorio di Forlì.....	9	13	6	7	7	0	2	0	44
Comprensorio di Cesena.....	7	9	7	1	3	1	1	0	29
Montagna Forlivese.....	0	2	0	0	1	0	0	0	3
Collina Forlivese.....	1	5	1	0	2	0	0	0	9
Pianura Forlivese.....	8	6	5	7	4	0	2	0	32
Montagna Cesenate.....	1	0	0	0	0	0	0	0	1
Collina Cesenate.....	0	1	3	1	1	0	0	0	6
Pianura Cesenate.....	6	8	4	0	2	1	1	0	22
Montagna -FC-.....	1	2	0	0	1	0	0	0	4
Collina -FC-.....	1	6	4	1	3	0	0	0	15
Pianura -FC-.....	14	14	9	7	6	1	3	0	54
Valle del Tramazzo.....	0	0	0	0	0	0	0	0	0
Valle del Montone.....	1	1	0	0	1	0	0	0	3
Valle del Rabbi.....	0	0	1	0	0	0	0	0	1
Valle del Bidente.....	0	6	0	0	2	0	0	0	8
Valle del Savio.....	1	0	1	1	1	0	0	0	4
Valle Uso-Rubicone.....	0	1	2	0	0	0	0	0	3
Valle del Basso Rubicone.....	2	1	0	0	0	0	0	0	3
Grandi Centri -FC-.....	11	12	7	3	5	0	2	0	40
Comuni di Cintura -FC-.....	1	1	2	4	1	1	1	0	11
Comuni Marittimi -FC-.....	2	1	0	0	0	1	0	0	4
Comuni Termali.....	1	0	0	1	1	0	1	0	4
U.C. Romagna Forlivese.....	9	13	6	7	7	0	2	0	44
U.C. Valle del Savio.....	5	6	5	1	3	0	1	0	21
U.C. Rubicone Mare.....	2	3	2	0	0	1	0	0	8

Fonte: StockView - Infocamere

Elaborazione: SIMET - Camera di commercio della Romagna - Forlì-Cesena e Rimini

TAB. CS.03.04.03 - Imprese attive per classe di addetti e territorio - F 43 - Lavori di costruzione specializzati
Forlì-Cesena - Situazione al 31/12/2020

	0 addetti	1 addetto	2 - 9 addetti	10 - 19 addetti	20 - 49 addetti	50 - 99 addetti	100 - 249 addetti	più di 250 addetti	Totale
Bagno di Romagna.....	0	43	27	2	0	0	0	0	72
Bertinoro.....	3	80	16	1	0	0	0	0	100
Borghi.....	0	35	6	1	0	0	0	0	42
Castrocaro Terme e Terra del.....	2	73	14	2	0	0	0	0	91
Cesena.....	49	578	201	24	4	1	2	1	860
Cesenatico.....	12	288	82	3	1	1	0	0	387
Civitella di Romagna.....	0	51	11	0	0	0	0	0	62
Dovadola.....	1	15	2	0	0	0	0	0	18
Forlì.....	72	807	247	34	18	1	0	1	1.180
Forlimpopoli.....	3	53	24	3	2	0	0	0	85
Galeata.....	0	17	8	1	0	0	0	0	26
Gambettola.....	3	89	37	3	1	0	0	0	133
Gatteo.....	5	116	44	0	3	0	0	0	168
Longiano.....	1	59	23	1	0	0	0	0	84
Meldola.....	4	104	25	1	0	0	0	0	134
Mercato Saraceno.....	4	43	18	2	1	0	0	0	68
Modigliana.....	1	42	7	0	0	0	0	0	50
Montiano.....	0	13	5	0	0	0	0	0	18
Portico e San Benedetto.....	0	9	2	0	0	0	0	0	11
Predappio.....	0	38	14	0	2	0	0	0	54
Premilcuore.....	0	3	1	0	0	0	0	0	4
Rocca San Casciano.....	0	12	1	0	0	0	0	0	13
Roncofreddo.....	3	30	10	0	0	0	0	0	43
San Mauro Pascoli.....	4	108	41	1	0	0	0	0	154
Santa Sofia.....	0	15	5	1	0	0	0	0	21
Sarsina.....	1	14	11	1	0	0	0	0	27
Savignano sul Rubicone.....	11	163	69	4	0	0	0	0	247
Sogliano al Rubicone.....	4	28	16	1	0	0	0	0	49
Trezzano.....	2	12	1	0	0	0	0	0	15
Verghereto.....	1	11	8	0	1	0	0	0	21
Forlì-Cesena.....	186	2.949	976	86	33	3	2	2	4.237
Comprensorio di Forlì.....	88	1.331	378	43	22	1	0	1	1.864
Comprensorio di Cesena.....	98	1.618	598	43	11	2	2	1	2.373
Montagna Forlivese.....	0	27	8	1	0	0	0	0	36
Collina Forlivese.....	10	364	83	4	2	0	0	0	463
Pianura Forlivese.....	78	940	287	38	20	1	0	1	1.365
Montagna Cesenate.....	1	54	35	2	1	0	0	0	93
Collina Cesenate.....	12	163	66	5	1	0	0	0	247
Pianura Cesenate.....	85	1.401	497	36	9	2	2	1	2.033
Montagna -FC-.....	1	81	43	3	1	0	0	0	129
Collina -FC-.....	22	527	149	9	3	0	0	0	710
Pianura -FC-.....	163	2.341	784	74	29	3	2	2	3.398
Valle del Tramazzo.....	3	54	8	0	0	0	0	0	65
Valle del Montone.....	3	109	19	2	0	0	0	0	133
Valle del Rabbi.....	0	41	15	0	2	0	0	0	58
Valle del Bidente.....	4	187	49	3	0	0	0	0	243
Valle del Savio.....	6	111	64	5	2	0	0	0	188
Valle Uso-Rubicone.....	7	106	37	2	0	0	0	0	152
Valle del Basso Rubicone.....	24	535	214	9	4	0	0	0	786
Grandi Centri -FC-.....	121	1.385	448	58	22	2	2	2	2.040
Comuni di Cintura -FC-.....	18	421	122	7	3	1	0	0	572
Comuni Marittimi -FC-.....	32	675	236	8	4	1	0	0	956
Comuni Termali.....	5	196	57	5	0	0	0	0	263
U.C. Romagna Forlivese.....	88	1.331	378	43	22	1	0	1	1.864
U.C. Valle del Savio.....	55	702	270	29	6	1	2	1	1.066
U.C. Rubicone Mare.....	43	916	328	14	5	1	0	0	1.307

Fonte: StockView - Infocamere

Elaborazione: SIMET - Camera di commercio della Romagna - Forlì-Cesena e Rimini

TAB. CS.03.05.01 - Imprese attive per classe di addetti e territorio - F 41.1 - Sviluppo di progetti immobiliari
Forlì-Cesena - Situazione al 31/12/2020

	0 addetti	1 addetto	2 - 9 addetti	10 - 19 addetti	20 - 49 addetti	50 - 99 addetti	100 - 249 addetti	più di 250 addetti	Totale
Bagno di Romagna.....	0	0	0	0	0	0	0	0	0
Bertinoro.....	2	0	0	0	0	0	0	0	2
Borghi.....	0	0	0	0	0	0	0	0	0
Castrocaro Terme e Terra del.....	0	0	0	0	0	0	0	0	0
Cesena.....	21	6	3	0	0	0	0	0	30
Cesenatico.....	1	1	2	0	0	0	0	0	4
Civitella di Romagna.....	0	0	0	0	0	0	0	0	0
Dovadola.....	0	0	0	0	0	0	0	0	0
Forlì.....	14	15	2	0	1	0	0	0	32
Forlimpopoli.....	5	1	0	0	0	0	0	0	6
Galeata.....	0	0	0	0	0	0	0	0	0
Gambettola.....	0	1	1	0	0	0	0	0	2
Gatteo.....	0	0	0	0	0	0	0	0	0
Longiano.....	0	0	0	0	0	0	0	0	0
Meldola.....	1	1	0	0	0	0	0	0	2
Mercato Saraceno.....	1	0	0	0	0	0	0	0	1
Modigliana.....	0	0	0	0	0	0	0	0	0
Montiano.....	0	0	0	0	0	0	0	0	0
Portico e San Benedetto.....	0	0	0	0	0	0	0	0	0
Predappio.....	0	0	1	0	0	0	0	0	1
Premilcuore.....	0	0	0	0	0	0	0	0	0
Rocca San Casciano.....	0	0	0	0	0	0	0	0	0
Roncofreddo.....	0	0	0	0	0	0	0	0	0
San Mauro Pascoli.....	0	0	1	0	0	0	0	0	1
Santa Sofia.....	0	0	0	0	0	0	0	0	0
Sarsina.....	0	0	0	0	0	0	0	0	0
Savignano sul Rubicone.....	2	1	2	0	0	0	0	0	5
Sogliano al Rubicone.....	0	0	0	0	0	0	0	0	0
Tredozio.....	0	0	0	0	0	0	0	0	0
Verghereto.....	0	0	0	0	0	0	0	0	0
Forlì-Cesena.....	47	26	12	0	1	0	0	0	86
Comprensorio di Forlì.....	22	17	3	0	1	0	0	0	43
Comprensorio di Cesena.....	25	9	9	0	0	0	0	0	43
Montagna Forlivese.....	0	0	0	0	0	0	0	0	0
Collina Forlivese.....	1	1	1	0	0	0	0	0	3
Pianura Forlivese.....	21	16	2	0	1	0	0	0	40
Montagna Cesenate.....	0	0	0	0	0	0	0	0	0
Collina Cesenate.....	1	0	0	0	0	0	0	0	1
Pianura Cesenate.....	24	9	9	0	0	0	0	0	42
Montagna -FC-.....	0	0	0	0	0	0	0	0	0
Collina -FC-.....	2	1	1	0	0	0	0	0	4
Pianura -FC-.....	45	25	11	0	1	0	0	0	82
Valle del Tramazzo.....	0	0	0	0	0	0	0	0	0
Valle del Montone.....	0	0	0	0	0	0	0	0	0
Valle del Rabbi.....	0	0	1	0	0	0	0	0	1
Valle del Bidente.....	1	1	0	0	0	0	0	0	2
Valle del Savio.....	1	0	0	0	0	0	0	0	1
Valle Uso-Rubicone.....	0	0	0	0	0	0	0	0	0
Valle del Basso Rubicone.....	2	2	4	0	0	0	0	0	8
Grandi Centri -FC-.....	35	21	5	0	1	0	0	0	62
Comuni di Cintura -FC-.....	8	2	2	0	0	0	0	0	12
Comuni Marittimi -FC-.....	3	2	5	0	0	0	0	0	10
Comuni Termali.....	2	0	0	0	0	0	0	0	2
U.C. Romagna Forlivese.....	22	17	3	0	1	0	0	0	43
U.C. Valle del Savio.....	22	6	3	0	0	0	0	0	31
U.C. Rubicone Mare.....	3	3	6	0	0	0	0	0	12

Fonte: StockView - Infocamere

Elaborazione: SIMET - Camera di commercio della Romagna - Forlì-Cesena e Rimini

TAB. CS.03.05.02 - Imprese attive per classe di addetti e territorio - F 41.2 - Costruzione di edifici residenziali e non residenziali

Forlì-Cesena - Situazione al 31/12/2020

	0 addetti	1 addetto	2 - 9 addetti	10 - 19 addetti	20 - 49 addetti	50 - 99 addetti	100 - 249 addetti	più di 250 addetti	Totale
Bagno di Romagna.....	4	5	5	0	1	1	0	0	16
Bertinoro.....	4	10	8	1	0	0	0	0	23
Borghesi.....	1	2	0	0	0	0	0	0	3
Castrocaro Terme e Terra del.....	1	8	6	0	0	0	0	0	15
Cesena.....	75	120	78	6	1	0	0	0	280
Cesenatico.....	21	41	24	4	0	0	0	0	90
Civitella di Romagna.....	4	6	5	1	0	0	0	0	16
Dovadola.....	0	5	2	0	0	0	0	0	7
Forlì.....	77	166	75	6	5	0	0	0	329
Forlimpopoli.....	4	12	8	0	0	0	0	0	24
Galeata.....	0	3	2	0	0	0	0	0	5
Gambettola.....	5	23	15	0	0	0	0	0	43
Gatteo.....	1	5	5	0	0	0	0	0	11
Longiano.....	4	18	13	0	0	0	0	0	35
Meldola.....	4	29	6	0	0	0	0	0	39
Mercato Saraceno.....	9	14	11	1	0	0	0	0	35
Modigliana.....	1	6	8	0	0	0	0	0	15
Montiano.....	0	4	4	0	0	0	0	0	8
Portico e San Benedetto.....	1	2	0	0	0	0	0	0	3
Predappio.....	1	5	8	0	0	0	0	0	14
Premilcuore.....	0	0	0	0	0	0	0	0	0
Rocca San Casciano.....	0	5	2	0	0	0	0	0	7
Roncofreddo.....	0	4	2	0	0	0	0	0	6
San Mauro Pascoli.....	6	15	11	1	0	0	0	0	33
Santa Sofia.....	0	1	1	0	0	0	0	0	2
Sarsina.....	1	5	6	0	0	0	0	0	12
Savignano sul Rubicone.....	17	29	18	1	1	0	0	0	66
Sogliano al Rubicone.....	4	4	3	0	0	0	0	0	11
Tredozio.....	0	1	0	0	0	0	0	0	1
Verghereto.....	0	1	3	0	0	0	0	0	4
Forlì-Cesena.....	245	549	329	21	8	1	0	0	1.153
Comprensorio di Forlì.....	97	259	131	8	5	0	0	0	500
Comprensorio di Cesena.....	148	290	198	13	3	1	0	0	653
Montagna Forlivese.....	1	3	1	0	0	0	0	0	5
Collina Forlivese.....	11	68	39	1	0	0	0	0	119
Pianura Forlivese.....	85	188	91	7	5	0	0	0	376
Montagna Cesenate.....	4	6	8	0	1	1	0	0	20
Collina Cesenate.....	15	33	26	1	0	0	0	0	75
Pianura Cesenate.....	129	251	164	12	2	0	0	0	558
Montagna -FC-.....	5	9	9	0	1	1	0	0	25
Collina -FC-.....	26	101	65	2	0	0	0	0	194
Pianura -FC-.....	214	439	255	19	7	0	0	0	934
Valle del Tramazzo.....	1	7	8	0	0	0	0	0	16
Valle del Montone.....	2	20	10	0	0	0	0	0	32
Valle del Rabbi.....	1	5	8	0	0	0	0	0	14
Valle del Bidente.....	8	39	14	1	0	0	0	0	62
Valle del Savio.....	14	25	25	1	1	1	0	0	67
Valle Uso-Rubicone.....	5	14	9	0	0	0	0	0	28
Valle del Basso Rubicone.....	33	90	62	2	1	0	0	0	188
Grandi Centri -FC-.....	152	286	153	12	6	0	0	0	609
Comuni di Cintura -FC-.....	29	63	40	5	0	0	0	0	137
Comuni Marittimi -FC-.....	45	90	58	6	1	0	0	0	200
Comuni Termali.....	9	23	19	1	1	1	0	0	54
U.C. Romagna Forlivese.....	97	259	131	8	5	0	0	0	500
U.C. Valle del Savio.....	89	149	107	7	2	1	0	0	355
U.C. Rubicone Mare.....	59	141	91	6	1	0	0	0	298

Fonte: StockView - Infocamere

Elaborazione: SIMET - Camera di commercio della Romagna - Forlì-Cesena e Rimini

TAB. CS.03.05.03 - Imprese attive per classe di addetti e territorio - F 42.1 - Costruzione di strade e ferrovie
Forlì-Cesena - Situazione al 31/12/2020

	0 addetti	1 addetto	2 - 9 addetti	10 - 19 addetti	20 - 49 addetti	50 - 99 addetti	100 - 249 addetti	più di 250 addetti	Totale
Bagno di Romagna.....	1	0	0	0	0	0	0	0	1
Bertinoro.....	0	0	0	0	0	0	1	0	1
Borghi.....	0	0	0	0	0	0	0	0	0
Castrocaro Terme e Terra del.....	0	0	0	0	1	0	0	0	1
Cesena.....	1	2	0	0	1	0	0	0	4
Cesenatico.....	0	1	0	0	0	0	0	0	1
Civitella di Romagna.....	0	3	0	0	0	0	0	0	3
Dovadola.....	1	0	0	0	0	0	0	0	1
Forlì.....	3	3	1	2	2	0	1	0	12
Forlimpopoli.....	1	0	2	3	1	0	0	0	7
Galeata.....	0	0	0	0	1	0	0	0	1
Gambettola.....	0	0	0	0	0	0	0	0	0
Gatteo.....	0	0	0	0	0	0	0	0	0
Longiano.....	0	0	0	0	0	0	0	0	0
Meldola.....	0	1	0	0	0	0	0	0	1
Mercato Saraceno.....	0	0	1	1	1	0	0	0	3
Modigliana.....	0	0	0	0	0	0	0	0	0
Montiano.....	0	0	0	0	0	0	0	0	0
Portico e San Benedetto.....	0	0	0	0	0	0	0	0	0
Predappio.....	0	0	1	0	0	0	0	0	1
Premilcuore.....	0	0	0	0	0	0	0	0	0
Rocca San Casciano.....	0	1	0	0	0	0	0	0	1
Roncofreddo.....	0	0	2	0	0	0	0	0	2
San Mauro Pascoli.....	0	0	0	0	0	0	0	0	0
Santa Sofia.....	0	2	0	0	1	0	0	0	3
Sarsina.....	0	0	0	0	0	0	0	0	0
Savignano sul Rubicone.....	0	0	0	0	0	0	0	0	0
Sogliano al Rubicone.....	0	0	0	0	0	0	0	0	0
Tredozio.....	0	0	0	0	0	0	0	0	0
Verghereto.....	0	0	0	0	0	0	0	0	0
Forlì-Cesena.....	7	13	7	6	8	0	2	0	43
Comprensorio di Forlì.....	5	10	4	5	6	0	2	0	32
Comprensorio di Cesena.....	2	3	3	1	2	0	0	0	11
Montagna Forlivese.....	0	2	0	0	1	0	0	0	3
Collina Forlivese.....	1	5	1	0	2	0	0	0	9
Pianura Forlivese.....	4	3	3	5	3	0	2	0	20
Montagna Cesenate.....	1	0	0	0	0	0	0	0	1
Collina Cesenate.....	0	0	3	1	1	0	0	0	5
Pianura Cesenate.....	1	3	0	0	1	0	0	0	5
Montagna -FC.....	1	2	0	0	1	0	0	0	4
Collina -FC.....	1	5	4	1	3	0	0	0	14
Pianura -FC.....	5	6	3	5	4	0	2	0	25
Valle del Tramazzo.....	0	0	0	0	0	0	0	0	0
Valle del Montone.....	1	1	0	0	1	0	0	0	3
Valle del Rabbi.....	0	0	1	0	0	0	0	0	1
Valle del Bidente.....	0	6	0	0	2	0	0	0	8
Valle del Savio.....	1	0	1	1	1	0	0	0	4
Valle Uso-Rubicone.....	0	0	2	0	0	0	0	0	2
Valle del Basso Rubicone.....	0	0	0	0	0	0	0	0	0
Grandi Centri -FC.....	4	5	1	2	3	0	1	0	16
Comuni di Cintura -FC.....	1	1	2	3	1	0	1	0	9
Comuni Marittimi -FC.....	0	1	0	0	0	0	0	0	1
Comuni Termali.....	1	0	0	0	1	0	1	0	3
U.C. Romagna Forlivese.....	5	10	4	5	6	0	2	0	32
U.C. Valle del Savio.....	2	2	1	1	2	0	0	0	8
U.C. Rubicone Mare.....	0	1	2	0	0	0	0	0	3

Fonte: StockView - Infocamere

Elaborazione: SIMET - Camera di commercio della Romagna - Forlì-Cesena e Rimini

TAB. CS.03.05.04 - Imprese attive per classe di addetti e territorio - F 42.2 - Costruzione di opere di pubblica utilità

Forlì-Cesena - Situazione al 31/12/2020

	0 addetti	1 addetto	2 - 9 addetti	10 - 19 addetti	20 - 49 addetti	50 - 99 addetti	100 - 249 addetti	più di 250 addetti	Totale
Bagno di Romagna.....	0	0	0	0	0	0	0	0	0
Bertinoro.....	0	0	0	1	0	0	0	0	1
Borghesi.....	0	0	0	0	0	0	0	0	0
Castrocaro Terme e Terra del.....	0	0	0	0	0	0	0	0	0
Cesena.....	2	1	2	0	1	0	1	0	7
Cesenatico.....	0	0	0	0	0	0	0	0	0
Civitella di Romagna.....	0	0	0	0	0	0	0	0	0
Dovadola.....	0	0	0	0	0	0	0	0	0
Forlì.....	2	3	2	0	1	0	0	0	8
Forlimpopoli.....	0	0	0	0	0	0	0	0	0
Galeata.....	0	0	0	0	0	0	0	0	0
Gambettola.....	0	1	0	0	0	0	0	0	1
Gatteo.....	0	0	0	0	0	0	0	0	0
Longiano.....	0	0	0	0	0	0	0	0	0
Meldola.....	0	0	0	0	0	0	0	0	0
Mercato Saraceno.....	0	0	0	0	0	0	0	0	0
Modigliana.....	0	0	0	0	0	0	0	0	0
Montiano.....	0	0	0	0	0	0	0	0	0
Portico e San Benedetto.....	0	0	0	0	0	0	0	0	0
Predappio.....	0	0	0	0	0	0	0	0	0
Premilcuore.....	0	0	0	0	0	0	0	0	0
Rocca San Casciano.....	0	0	0	0	0	0	0	0	0
Roncofreddo.....	0	0	0	0	0	0	0	0	0
San Mauro Pascoli.....	0	0	0	0	0	0	0	0	0
Santa Sofia.....	0	0	0	0	0	0	0	0	0
Sarsina.....	0	0	0	0	0	0	0	0	0
Savignano sul Rubicone.....	0	0	0	0	0	0	0	0	0
Sogliano al Rubicone.....	0	0	0	0	0	0	0	0	0
Tredozio.....	0	0	0	0	0	0	0	0	0
Verghereto.....	0	0	0	0	0	0	0	0	0
Forlì-Cesena.....	4	5	4	1	2	0	1	0	17
Comprensorio di Forlì.....	2	3	2	1	1	0	0	0	9
Comprensorio di Cesena.....	2	2	2	0	1	0	1	0	8
Montagna Forlivese.....	0	0	0	0	0	0	0	0	0
Collina Forlivese.....	0	0	0	0	0	0	0	0	0
Pianura Forlivese.....	2	3	2	1	1	0	0	0	9
Montagna Cesenate.....	0	0	0	0	0	0	0	0	0
Collina Cesenate.....	0	0	0	0	0	0	0	0	0
Pianura Cesenate.....	2	2	2	0	1	0	1	0	8
Montagna -FC.....	0	0	0	0	0	0	0	0	0
Collina -FC.....	0	0	0	0	0	0	0	0	0
Pianura -FC.....	4	5	4	1	2	0	1	0	17
Valle del Tramazzo.....	0	0	0	0	0	0	0	0	0
Valle del Montone.....	0	0	0	0	0	0	0	0	0
Valle del Rabbi.....	0	0	0	0	0	0	0	0	0
Valle del Bidente.....	0	0	0	0	0	0	0	0	0
Valle del Savio.....	0	0	0	0	0	0	0	0	0
Valle Uso-Rubicone.....	0	0	0	0	0	0	0	0	0
Valle del Basso Rubicone.....	0	1	0	0	0	0	0	0	1
Grandi Centri -FC.....	4	4	4	0	2	0	1	0	15
Comuni di Cintura -FC.....	0	0	0	1	0	0	0	0	1
Comuni Marittimi -FC.....	0	0	0	0	0	0	0	0	0
Comuni Termali.....	0	0	0	1	0	0	0	0	1
U.C. Romagna Forlivese.....	2	3	2	1	1	0	0	0	9
U.C. Valle del Savio.....	2	1	2	0	1	0	1	0	7
U.C. Rubicone Mare.....	0	1	0	0	0	0	0	0	1

Fonte: StockView - Infocamere

Elaborazione: SIMET - Camera di commercio della Romagna - Forlì-Cesena e Rimini

TAB. CS.03.05.05 - Imprese attive per classe di addetti e territorio - F 42.9 - Costruzione di altre opere di ingegneria civile
Forlì-Cesena - Situazione al 31/12/2020

	0 addetti	1 addetto	2 - 9 addetti	10 - 19 addetti	20 - 49 addetti	50 - 99 addetti	100 - 249 addetti	più di 250 addetti	Totale
Bagno di Romagna.....	0	0	0	0	0	0	0	0	0
Bertinoro.....	0	0	0	0	0	0	0	0	0
Borghi.....	0	0	0	0	0	0	0	0	0
Castrocaro Terme e Terra del.....	0	0	0	0	0	0	0	0	0
Cesena.....	1	2	2	0	0	0	0	0	5
Cesenatico.....	0	0	0	0	0	1	0	0	1
Civitella di Romagna.....	0	0	0	0	0	0	0	0	0
Dovadola.....	0	0	0	0	0	0	0	0	0
Forlì.....	2	0	0	1	0	0	0	0	3
Forlimpopoli.....	0	0	0	0	0	0	0	0	0
Galeata.....	0	0	0	0	0	0	0	0	0
Gambettola.....	0	0	0	0	0	0	0	0	0
Gatteo.....	0	0	0	0	0	0	0	0	0
Longiano.....	0	0	0	0	0	0	0	0	0
Meldola.....	0	0	0	0	0	0	0	0	0
Mercato Saraceno.....	0	0	0	0	0	0	0	0	0
Modigliana.....	0	0	0	0	0	0	0	0	0
Montiano.....	0	0	0	0	0	0	0	0	0
Portico e San Benedetto.....	0	0	0	0	0	0	0	0	0
Predappio.....	0	0	0	0	0	0	0	0	0
Premilcuore.....	0	0	0	0	0	0	0	0	0
Rocca San Casciano.....	0	0	0	0	0	0	0	0	0
Roncofreddo.....	0	1	0	0	0	0	0	0	1
San Mauro Pascoli.....	0	0	0	0	0	0	0	0	0
Santa Sofia.....	0	0	0	0	0	0	0	0	0
Sarsina.....	0	0	0	0	0	0	0	0	0
Savignano sul Rubicone.....	2	0	0	0	0	0	0	0	2
Sogliano al Rubicone.....	0	0	0	0	0	0	0	0	0
Tredozio.....	0	0	0	0	0	0	0	0	0
Verghereto.....	0	0	0	0	0	0	0	0	0
Forlì-Cesena.....	5	3	2	1	0	1	0	0	12
Comprensorio di Forlì.....	2	0	0	1	0	0	0	0	3
Comprensorio di Cesena.....	3	3	2	0	0	1	0	0	9
Montagna Forlivese.....	0	0	0	0	0	0	0	0	0
Collina Forlivese.....	0	0	0	0	0	0	0	0	0
Pianura Forlivese.....	2	0	0	1	0	0	0	0	3
Montagna Cesenate.....	0	0	0	0	0	0	0	0	0
Collina Cesenate.....	0	1	0	0	0	0	0	0	1
Pianura Cesenate.....	3	2	2	0	0	1	0	0	8
Montagna -FC.....	0	0	0	0	0	0	0	0	0
Collina -FC.....	0	1	0	0	0	0	0	0	1
Pianura -FC.....	5	2	2	1	0	1	0	0	11
Valle del Tramazzo.....	0	0	0	0	0	0	0	0	0
Valle del Montone.....	0	0	0	0	0	0	0	0	0
Valle del Rabbi.....	0	0	0	0	0	0	0	0	0
Valle del Bidente.....	0	0	0	0	0	0	0	0	0
Valle del Savio.....	0	0	0	0	0	0	0	0	0
Valle Uso-Rubicone.....	0	1	0	0	0	0	0	0	1
Valle del Basso Rubicone.....	2	0	0	0	0	0	0	0	2
Grandi Centri -FC.....	3	2	2	1	0	0	0	0	8
Comuni di Cintura -FC.....	0	0	0	0	0	1	0	0	1
Comuni Marittimi -FC.....	2	0	0	0	0	1	0	0	3
Comuni Termali.....	0	0	0	0	0	0	0	0	0
U.C. Romagna Forlivese.....	2	0	0	1	0	0	0	0	3
U.C. Valle del Savio.....	1	2	2	0	0	0	0	0	5
U.C. Rubicone Mare.....	2	1	0	0	0	1	0	0	4

Fonte: StockView - Infocamere

Elaborazione: SIMET - Camera di commercio della Romagna - Forlì-Cesena e Rimini

TAB. CS.03.05.06 - Imprese attive per classe di addetti e territorio - F 43.1 - Demolizione e preparazione del cantiere edile
Forlì-Cesena - Situazione al 31/12/2020

	0 addetti	1 addetto	2 - 9 addetti	10 - 19 addetti	20 - 49 addetti	50 - 99 addetti	100 - 249 addetti	più di 250 addetti	Totale
Bagno di Romagna.....	0	2	4	1	0	0	0	0	7
Bertinoro.....	1	1	6	0	0	0	0	0	8
Borghi.....	0	2	4	0	0	0	0	0	6
Castrocaro Terme e Terra del.....	0	3	2	0	0	0	0	0	5
Cesena.....	1	5	8	1	0	0	0	0	15
Cesenatico.....	0	3	2	0	0	0	0	0	5
Civitella di Romagna.....	0	2	1	0	0	0	0	0	3
Dovadola.....	1	0	0	0	0	0	0	0	1
Forlì.....	2	12	7	0	0	0	0	0	21
Forlimpopoli.....	1	1	3	0	0	0	0	0	5
Galeata.....	0	0	1	0	0	0	0	0	1
Gambettola.....	0	0	3	0	0	0	0	0	3
Gatteo.....	0	0	0	0	0	0	0	0	0
Longiano.....	0	1	2	0	0	0	0	0	3
Meldola.....	0	2	1	0	0	0	0	0	3
Mercato Saraceno.....	0	4	5	1	0	0	0	0	10
Modigliana.....	0	0	0	0	0	0	0	0	0
Montiano.....	0	1	0	0	0	0	0	0	1
Portico e San Benedetto.....	0	0	0	0	0	0	0	0	0
Predappio.....	0	1	0	0	0	0	0	0	1
Premilcuore.....	0	0	1	0	0	0	0	0	1
Rocca San Casciano.....	0	2	0	0	0	0	0	0	2
Roncofreddo.....	0	2	4	0	0	0	0	0	6
San Mauro Pascoli.....	0	0	0	0	0	0	0	0	0
Santa Sofia.....	0	2	0	0	0	0	0	0	2
Sarsina.....	0	0	0	0	0	0	0	0	0
Savignano sul Rubicone.....	0	1	0	0	0	0	0	0	1
Sogliano al Rubicone.....	0	0	4	0	0	0	0	0	4
Tredozio.....	0	2	0	0	0	0	0	0	2
Verghereto.....	1	0	4	0	1	0	0	0	6
Forlì-Cesena.....	7	49	62	3	1	0	0	0	122
Comprensorio di Forlì.....	5	28	22	0	0	0	0	0	55
Comprensorio di Cesena.....	2	21	40	3	1	0	0	0	67
Montagna Forlivese.....	0	2	1	0	0	0	0	0	3
Collina Forlivese.....	1	12	5	0	0	0	0	0	18
Pianura Forlivese.....	4	14	16	0	0	0	0	0	34
Montagna Cesenate.....	1	2	8	1	1	0	0	0	13
Collina Cesenate.....	0	9	17	1	0	0	0	0	27
Pianura Cesenate.....	1	10	15	1	0	0	0	0	27
Montagna -FC-.....	1	4	9	1	1	0	0	0	16
Collina -FC-.....	1	21	22	1	0	0	0	0	45
Pianura -FC-.....	5	24	31	1	0	0	0	0	61
Valle del Tramazzo.....	0	2	0	0	0	0	0	0	2
Valle del Montone.....	1	5	2	0	0	0	0	0	8
Valle del Rabbi.....	0	1	1	0	0	0	0	0	2
Valle del Bidente.....	0	6	3	0	0	0	0	0	9
Valle del Savio.....	1	6	13	2	1	0	0	0	23
Valle Uso-Rubicone.....	0	5	12	0	0	0	0	0	17
Valle del Basso Rubicone.....	0	2	5	0	0	0	0	0	7
Grandi Centri -FC-.....	3	17	15	1	0	0	0	0	36
Comuni di Cintura -FC-.....	2	5	11	0	0	0	0	0	18
Comuni Marittimi -FC-.....	0	4	2	0	0	0	0	0	6
Comuni Termali.....	1	6	12	1	0	0	0	0	20
U.C. Romagna Forlivese.....	5	28	22	0	0	0	0	0	55
U.C. Valle del Savio.....	2	12	21	3	1	0	0	0	39
U.C. Rubicone Mare.....	0	9	19	0	0	0	0	0	28

Fonte: StockView - Infocamere

Elaborazione: SIMET - Camera di commercio della Romagna - Forlì-Cesena e Rimini

TAB. CS.03.05.07 - Imprese attive per classe di addetti e territorio - F 43.2 - Installazione di impianti elettrici, idraulici ed altri lavori di costruzione e installazione
Forlì-Cesena - Situazione al 31/12/2020

	0 addetti	1 addetto	2 - 9 addetti	10 - 19 addetti	20 - 49 addetti	50 - 99 addetti	100 - 249 addetti	più di 250 addetti	Totale
Bagno di Romagna.....	0	8	13	1	0	0	0	0	22
Bertinoro.....	1	22	3	1	0	0	0	0	27
Borghi.....	0	5	1	1	0	0	0	0	7
Castrocaro Terme e Terra del.....	1	14	6	1	0	0	0	0	22
Cesena.....	13	150	105	17	3	1	2	0	291
Cesenatico.....	1	56	36	2	0	0	0	0	95
Civitella di Romagna.....	0	5	2	0	0	0	0	0	7
Dovadola.....	0	4	0	0	0	0	0	0	4
Forlì.....	16	150	106	21	13	0	0	1	307
Forlimpopoli.....	0	13	8	1	2	0	0	0	24
Galeata.....	0	0	3	1	0	0	0	0	4
Gambettola.....	0	18	16	1	1	0	0	0	36
Gatteo.....	0	20	15	0	2	0	0	0	37
Longiano.....	0	14	7	1	0	0	0	0	22
Meldola.....	0	18	9	0	0	0	0	0	27
Mercato Saraceno.....	2	10	5	1	1	0	0	0	19
Modigliana.....	1	8	4	0	0	0	0	0	13
Montiano.....	0	2	1	0	0	0	0	0	3
Portico e San Benedetto.....	0	3	1	0	0	0	0	0	4
Predappio.....	0	14	11	0	2	0	0	0	27
Premilcuore.....	0	2	0	0	0	0	0	0	2
Rocca San Casciano.....	0	3	0	0	0	0	0	0	3
Roncofreddo.....	1	8	3	0	0	0	0	0	12
San Mauro Pascoli.....	1	14	12	0	0	0	0	0	27
Santa Sofia.....	0	6	3	1	0	0	0	0	10
Sarsina.....	1	2	5	0	0	0	0	0	8
Savignano sul Rubicone.....	0	12	27	1	0	0	0	0	40
Sogliano al Rubicone.....	2	4	7	1	0	0	0	0	14
Tredozio.....	1	2	0	0	0	0	0	0	3
Verghereto.....	0	5	2	0	0	0	0	0	7
Forlì-Cesena.....	41	592	411	52	24	1	2	1	1.124
Comprensorio di Forlì.....	20	264	156	26	17	0	0	1	484
Comprensorio di Cesena.....	21	328	255	26	7	1	2	0	640
Montagna Forlivese.....	0	11	4	1	0	0	0	0	16
Collina Forlivese.....	3	68	35	2	2	0	0	0	110
Pianura Forlivese.....	17	185	117	23	15	0	0	1	358
Montagna Cesenate.....	0	13	15	1	0	0	0	0	29
Collina Cesenate.....	6	31	22	3	1	0	0	0	63
Pianura Cesenate.....	15	284	218	22	6	1	2	0	548
Montagna -FC-.....	0	24	19	2	0	0	0	0	45
Collina -FC-.....	9	99	57	5	3	0	0	0	173
Pianura -FC-.....	32	469	335	45	21	1	2	1	906
Valle del Tramazzo.....	2	10	4	0	0	0	0	0	16
Valle del Montone.....	1	24	7	1	0	0	0	0	33
Valle del Rabbi.....	0	16	11	0	2	0	0	0	29
Valle del Bidente.....	0	29	17	2	0	0	0	0	48
Valle del Savio.....	3	25	25	2	1	0	0	0	56
Valle Uso-Rubicone.....	3	19	12	2	0	0	0	0	36
Valle del Basso Rubicone.....	1	78	77	3	3	0	0	0	162
Grandi Centri -FC-.....	29	300	211	38	16	1	2	1	598
Comuni di Cintura -FC-.....	2	91	47	4	2	0	0	0	146
Comuni Marittimi -FC-.....	2	102	90	3	2	0	0	0	199
Comuni Termali.....	2	44	22	3	0	0	0	0	71
U.C. Romagna Forlivese.....	20	264	156	26	17	0	0	1	484
U.C. Valle del Savio.....	16	177	131	19	4	1	2	0	350
U.C. Rubicone Mare.....	5	151	124	7	3	0	0	0	290

Fonte: StockView - Infocamere

Elaborazione: SIMET - Camera di commercio della Romagna - Forlì-Cesena e Rimini

TAB. CS.03.05.08 - Imprese attive per classe di addetti e territorio - F 43.3 - Completamento e finitura di edifici Forlì-Cesena - Situazione al 31/12/2020

	0 addetti	1 addetto	2 - 9 addetti	10 - 19 addetti	20 - 49 addetti	50 - 99 addetti	100 - 249 addetti	più di 250 addetti	Totale
Bagno di Romagna.....	0	31	9	0	0	0	0	0	40
Bertinoro.....	1	53	6	0	0	0	0	0	60
Borghi.....	0	28	1	0	0	0	0	0	29
Castrocaro Terme e Terra del.....	1	54	5	0	0	0	0	0	60
Cesena.....	31	402	68	2	1	0	0	0	504
Cesenatico.....	10	217	36	1	0	1	0	0	265
Civitella di Romagna.....	0	44	8	0	0	0	0	0	52
Dovadola.....	0	10	2	0	0	0	0	0	12
Forlì.....	48	607	116	11	2	1	0	0	785
Forlimpopoli.....	2	36	9	2	0	0	0	0	49
Galeata.....	0	15	4	0	0	0	0	0	19
Gambettola.....	3	65	14	1	0	0	0	0	83
Gatteo.....	5	93	24	0	1	0	0	0	123
Longiano.....	1	40	12	0	0	0	0	0	53
Meldola.....	4	75	13	1	0	0	0	0	93
Mercato Saraceno.....	0	26	7	0	0	0	0	0	33
Modigliana.....	0	33	2	0	0	0	0	0	35
Montiano.....	0	10	4	0	0	0	0	0	14
Portico e San Benedetto.....	0	6	1	0	0	0	0	0	7
Predappio.....	0	23	1	0	0	0	0	0	24
Premilcuore.....	0	1	0	0	0	0	0	0	1
Rocca San Casciano.....	0	7	1	0	0	0	0	0	8
Roncofreddo.....	2	19	3	0	0	0	0	0	24
San Mauro Pascoli.....	3	89	24	1	0	0	0	0	117
Santa Sofia.....	0	7	1	0	0	0	0	0	8
Sarsina.....	0	11	4	0	0	0	0	0	15
Savignano sul Rubicone.....	10	140	33	3	0	0	0	0	186
Sogliano al Rubicone.....	2	24	4	0	0	0	0	0	30
Tredozio.....	1	8	0	0	0	0	0	0	9
Verghereto.....	0	6	2	0	0	0	0	0	8
Forlì-Cesena.....	124	2.180	414	22	4	2	0	0	2.746
Comprensorio di Forlì.....	57	979	169	14	2	1	0	0	1.222
Comprensorio di Cesena.....	67	1.201	245	8	2	1	0	0	1.524
Montagna Forlivese.....	0	14	2	0	0	0	0	0	16
Collina Forlivese.....	6	269	36	1	0	0	0	0	312
Pianura Forlivese.....	51	696	131	13	2	1	0	0	894
Montagna Cesenate.....	0	37	11	0	0	0	0	0	48
Collina Cesenate.....	4	118	23	0	0	0	0	0	145
Pianura Cesenate.....	63	1.046	211	8	2	1	0	0	1.331
Montagna -FC-.....	0	51	13	0	0	0	0	0	64
Collina -FC-.....	10	387	59	1	0	0	0	0	457
Pianura -FC-.....	114	1.742	342	21	4	2	0	0	2.225
Valle del Tramazzo.....	1	41	2	0	0	0	0	0	44
Valle del Montone.....	1	77	9	0	0	0	0	0	87
Valle del Rabbi.....	0	24	1	0	0	0	0	0	25
Valle del Bidente.....	4	141	26	1	0	0	0	0	172
Valle del Savio.....	0	74	22	0	0	0	0	0	96
Valle Uso-Rubicone.....	4	81	12	0	0	0	0	0	97
Valle del Basso Rubicone.....	22	427	107	5	1	0	0	0	562
Grandi Centri -FC-.....	79	1.009	184	13	3	1	0	0	1.289
Comuni di Cintura -FC-.....	13	306	51	3	0	1	0	0	374
Comuni Marittimi -FC-.....	28	539	117	5	1	1	0	0	691
Comuni Termali.....	2	138	20	0	0	0	0	0	160
U.C. Romagna Forlivese.....	57	979	169	14	2	1	0	0	1.222
U.C. Valle del Savio.....	31	486	94	2	1	0	0	0	614
U.C. Rubicone Mare.....	36	715	151	6	1	1	0	0	910

Fonte: StockView - Infocamere

Elaborazione: SIMET - Camera di commercio della Romagna - Forlì-Cesena e Rimini

TAB. CS.03.05.09 - Imprese attive per classe di addetti e territorio - F 43.9 - Altri lavori specializzati di costruzione
Forlì-Cesena - Situazione al 31/12/2020

	0 addetti	1 addetto	2 - 9 addetti	10 - 19 addetti	20 - 49 addetti	50 - 99 addetti	100 - 249 addetti	più di 250 addetti	Totale
Bagno di Romagna.....	0	2	1	0	0	0	0	0	3
Bertinoro.....	0	4	1	0	0	0	0	0	5
Borghi.....	0	0	0	0	0	0	0	0	0
Castrocaro Terme e Terra del.....	0	2	1	1	0	0	0	0	4
Cesena.....	4	21	20	4	0	0	0	1	50
Cesenatico.....	1	12	8	0	1	0	0	0	22
Civitella di Romagna.....	0	0	0	0	0	0	0	0	0
Dovadola.....	0	1	0	0	0	0	0	0	1
Forlì.....	6	38	18	2	3	0	0	0	67
Forlimpopoli.....	0	3	4	0	0	0	0	0	7
Galeata.....	0	2	0	0	0	0	0	0	2
Gambettola.....	0	6	4	1	0	0	0	0	11
Gatteo.....	0	3	5	0	0	0	0	0	8
Longiano.....	0	4	2	0	0	0	0	0	6
Meldola.....	0	9	2	0	0	0	0	0	11
Mercato Saraceno.....	2	3	1	0	0	0	0	0	6
Modigliana.....	0	1	1	0	0	0	0	0	2
Montiano.....	0	0	0	0	0	0	0	0	0
Portico e San Benedetto.....	0	0	0	0	0	0	0	0	0
Predappio.....	0	0	2	0	0	0	0	0	2
Premilcuore.....	0	0	0	0	0	0	0	0	0
Rocca San Casciano.....	0	0	0	0	0	0	0	0	0
Roncofreddo.....	0	1	0	0	0	0	0	0	1
San Mauro Pascoli.....	0	5	5	0	0	0	0	0	10
Santa Sofia.....	0	0	1	0	0	0	0	0	1
Sarsina.....	0	1	2	1	0	0	0	0	4
Savignano sul Rubicone.....	1	10	9	0	0	0	0	0	20
Sogliano al Rubicone.....	0	0	1	0	0	0	0	0	1
Tredozio.....	0	0	1	0	0	0	0	0	1
Verghereto.....	0	0	0	0	0	0	0	0	0
Forlì-Cesena.....	14	128	89	9	4	0	0	1	245
Comprensorio di Forlì.....	6	60	31	3	3	0	0	0	103
Comprensorio di Cesena.....	8	68	58	6	1	0	0	1	142
Montagna Forlivese.....	0	0	1	0	0	0	0	0	1
Collina Forlivese.....	0	15	7	1	0	0	0	0	23
Pianura Forlivese.....	6	45	23	2	3	0	0	0	79
Montagna Cesenate.....	0	2	1	0	0	0	0	0	3
Collina Cesenate.....	2	5	4	1	0	0	0	0	12
Pianura Cesenate.....	6	61	53	5	1	0	0	1	127
Montagna -FC-.....	0	2	2	0	0	0	0	0	4
Collina -FC-.....	2	20	11	2	0	0	0	0	35
Pianura -FC-.....	12	106	76	7	4	0	0	1	206
Valle del Tramazzo.....	0	1	2	0	0	0	0	0	3
Valle del Montone.....	0	3	1	1	0	0	0	0	5
Valle del Rabbi.....	0	0	2	0	0	0	0	0	2
Valle del Bidente.....	0	11	3	0	0	0	0	0	14
Valle del Savio.....	2	6	4	1	0	0	0	0	13
Valle Uso-Rubicone.....	0	1	1	0	0	0	0	0	2
Valle del Basso Rubicone.....	1	28	25	1	0	0	0	0	55
Grandi Centri -FC-.....	10	59	38	6	3	0	0	1	117
Comuni di Cintura -FC-.....	1	19	13	0	1	0	0	0	34
Comuni Marittimi -FC-.....	2	30	27	0	1	0	0	0	60
Comuni Termali.....	0	8	3	1	0	0	0	0	12
U.C. Romagna Forlivese.....	6	60	31	3	3	0	0	0	103
U.C. Valle del Savio.....	6	27	24	5	0	0	0	1	63
U.C. Rubicone Mare.....	2	41	34	1	1	0	0	0	79

Fonte: StockView - Infocamere

Elaborazione: SIMET - Camera di commercio della Romagna - Forlì-Cesena e Rimini

Addetti alle imprese attive per classe di addetti

TAB. CS.04.01 - Addetti alle imprese attive per classe di addetti e divisione Ateco - F - Costruzioni
 Forlì-Cesena - Situazione al 31/12/2020

	0 addetti	1 addetto	2 - 9 addetti	10 - 19 addetti	20 - 49 addetti	50 - 99 addetti	100 - 249 addetti	più di 250 addetti	Totale
F 41 - Costruzione di edifici.....	0	576	1.174	278	298	50	0	0	2.376
F 42 - Ingegneria civile.....	0	22	47	111	320	51	403	0	954
F 43 - Lavori di costruzione.. ..	0	2.949	3.214	1.156	983	171	253	2.706	11.432
F - Costruzioni.....	0	3.547	4.435	1.545	1.601	272	656	2.706	14.762

Fonte: StockView - Infocamere

Elaborazione: SIMET - Camera di commercio della Romagna - Forlì-Cesena e Rimini

TAB. CS.04.02 - Addetti alle imprese attive per classe di addetti e gruppo Ateco - F - Costruzioni
Forlì-Cesena - Situazione al 31/12/2020

	0 addetti	1 addetto	2 - 9 addetti	10 - 19 addetti	20 - 49 addetti	50 - 99 addetti	100 - 249 addetti	più di 250 addetti	Totale
F 41.0 - Costruzione di edifici.....	0	1	7	0	0	0	0	0	8
F 41.1 - Sviluppo di progett..	0	26	31	0	38	0	0	0	95
F 41.2 - Costruzione di edif.	0	549	1.136	278	260	50	0	0	2.273
F 42.0 - Ingegneria civile.....	0	1	0	0	0	0	0	0	1
F 42.1 - Costruzione di stra..	0	13	28	82	246	0	275	0	644
F 42.2 - Costruzione di oper..	0	5	13	16	74	0	128	0	236
F 42.9 - Costruzione di altr.	0	3	6	13	0	51	0	0	73
F 43.0 - Lavori di costruzio..	0	0	0	0	0	0	0	0	0
F 43.1 - Demolizione e prepa..	0	49	229	39	23	0	0	0	340
F 43.2 - Installazione di im..	0	592	1.447	726	736	50	253	2.253	6.057
F 43.3 - Completamento e fin.	0	2.180	1.213	280	108	121	0	0	3.902
F 43.9 - Altri lavori specia..	0	128	325	111	116	0	0	453	1.133
F - Costruzioni.....	0	3.547	4.435	1.545	1.601	272	656	2.706	14.762

Fonte: StockView - Infocamere

Elaborazione: SIMET - Camera di commercio della Romagna - Forlì-Cesena e Rimini

TAB. CS.04.03 - Addetti alle imprese attive per classe di addetti e territorio - F - Costruzioni
Forlì-Cesena - Situazione al 31/12/2020

	0 addetti	1 addetto	2 - 9 addetti	10 - 19 addetti	20 - 49 addetti	50 - 99 addetti	100 - 249 addetti	più di 250 addetti	Totale
Bagno di Romagna.....	0	48	121	30	41	50	0	0	290
Bertinoro.....	0	90	72	41	0	0	149	0	352
Borghi.....	0	37	20	19	0	0	0	0	76
Castrocaro Terme e Terra del.....	0	81	68	27	41	0	0	0	217
Cesena.....	0	710	978	401	207	50	381	453	3.180
Cesenatico.....	0	331	334	97	27	120	0	0	909
Civitella di Romagna.....	0	60	53	16	0	0	0	0	129
Dovadola.....	0	20	12	0	0	0	0	0	32
Forlì.....	0	995	1.098	583	851	52	126	2.253	5.958
Forlimpopoli.....	0	66	109	76	100	0	0	0	351
Galeata.....	0	20	27	17	24	0	0	0	88
Gambettola.....	0	114	173	50	21	0	0	0	358
Gatteo.....	0	121	154	0	81	0	0	0	356
Longiano.....	0	77	120	11	0	0	0	0	208
Meldola.....	0	135	92	11	0	0	0	0	238
Mercato Saraceno.....	0	57	110	45	67	0	0	0	279
Modigliana.....	0	48	46	0	0	0	0	0	94
Montiano.....	0	17	33	0	0	0	0	0	50
Portico e San Benedetto.....	0	11	8	0	0	0	0	0	19
Predappio.....	0	43	88	0	48	0	0	0	179
Premilcuore.....	0	3	2	0	0	0	0	0	5
Rocca San Casciano.....	0	18	6	0	0	0	0	0	24
Roncofreddo.....	0	35	57	0	0	0	0	0	92
San Mauro Pascoli.....	0	123	179	22	0	0	0	0	324
Santa Sofia.....	0	18	22	16	22	0	0	0	78
Sarsina.....	0	19	60	12	0	0	0	0	91
Savignano sul Rubicone.....	0	193	301	55	48	0	0	0	597
Sogliano al Rubicone.....	0	32	57	16	0	0	0	0	105
Tredozio.....	0	13	2	0	0	0	0	0	15
Verghereto.....	0	12	33	0	23	0	0	0	68
Forlì-Cesena.....	0	3.547	4.435	1.545	1.601	272	656	2.706	14.762
Comprensorio di Forlì.....	0	1.621	1.705	787	1.086	52	275	2.253	7.779
Comprensorio di Cesena.....	0	1.926	2.730	758	515	220	381	453	6.983
Montagna Forlivese.....	0	32	32	16	22	0	0	0	102
Collina Forlivese.....	0	438	394	71	113	0	0	0	1.016
Pianura Forlivese.....	0	1.151	1.279	700	951	52	275	2.253	6.661
Montagna Cesenate.....	0	60	154	30	64	50	0	0	358
Collina Cesenate.....	0	197	337	92	67	0	0	0	693
Pianura Cesenate.....	0	1.669	2.239	636	384	170	381	453	5.932
Montagna -FC-.....	0	92	186	46	86	50	0	0	460
Collina -FC-.....	0	635	731	163	180	0	0	0	1.709
Pianura -FC-.....	0	2.820	3.518	1.336	1.335	222	656	2.706	12.593
Valle del Tramazzo.....	0	61	48	0	0	0	0	0	109
Valle del Montone.....	0	130	94	27	41	0	0	0	292
Valle del Rabbi.....	0	46	90	0	48	0	0	0	184
Valle del Bidente.....	0	233	194	60	46	0	0	0	533
Valle del Savio.....	0	136	324	87	131	50	0	0	728
Valle Uso-Rubicone.....	0	121	167	35	0	0	0	0	323
Valle del Basso Rubicone.....	0	628	927	138	150	0	0	0	1.843
Grandi Centri -FC-.....	0	1.705	2.076	984	1.058	102	507	2.706	9.138
Comuni di Cintura -FC-.....	0	487	515	214	127	120	149	0	1.612
Comuni Marittimi -FC-.....	0	768	968	174	156	120	0	0	2.186
Comuni Termali.....	0	219	261	98	82	50	149	0	859
U.C. Romagna Forlivese.....	0	1.621	1.705	787	1.086	52	275	2.253	7.779
U.C. Valle del Savio.....	0	863	1.335	488	338	100	381	453	3.958
U.C. Rubicone Mare.....	0	1.063	1.395	270	177	120	0	0	3.025

Fonte: StockView - Infocamere

Elaborazione: SIMET - Camera di commercio della Romagna - Forlì-Cesena e Rimini

TAB. CS.04.04.01 - Addetti alle imprese attive per classe di addetti e territorio - F 41 - Costruzione di edifici
Forlì-Cesena - Situazione al 31/12/2020

	0 addetti	1 addetto	2 - 9 addetti	10 - 19 addetti	20 - 49 addetti	50 - 99 addetti	100 - 249 addetti	più di 250 addetti	Totale
Bagno di Romagna.....	0	5	18	0	41	50	0	0	114
Bertinoro.....	0	10	24	14	0	0	0	0	48
Borghi.....	0	2	0	0	0	0	0	0	2
Castrocaro Terme e Terra del.....	0	8	23	0	0	0	0	0	31
Cesena.....	0	126	271	79	39	0	0	0	515
Cesenatico.....	0	42	77	53	0	0	0	0	172
Civitella di Romagna.....	0	6	16	16	0	0	0	0	38
Dovadola.....	0	5	7	0	0	0	0	0	12
Forlì.....	0	182	262	86	170	0	0	0	700
Forlimpopoli.....	0	13	19	0	0	0	0	0	32
Galeata.....	0	3	6	0	0	0	0	0	9
Gambettola.....	0	24	49	0	0	0	0	0	73
Gatteo.....	0	5	16	0	0	0	0	0	21
Longiano.....	0	18	47	0	0	0	0	0	65
Meldola.....	0	30	22	0	0	0	0	0	52
Mercato Saraceno.....	0	14	52	10	0	0	0	0	76
Modigliana.....	0	6	20	0	0	0	0	0	26
Montiano.....	0	4	21	0	0	0	0	0	25
Portico e San Benedetto.....	0	2	0	0	0	0	0	0	2
Predappio.....	0	5	46	0	0	0	0	0	51
Premilcuore.....	0	0	0	0	0	0	0	0	0
Rocca San Casciano.....	0	5	4	0	0	0	0	0	9
Roncofreddo.....	0	4	10	0	0	0	0	0	14
San Mauro Pascoli.....	0	15	45	10	0	0	0	0	70
Santa Sofia.....	0	1	9	0	0	0	0	0	10
Sarsina.....	0	5	23	0	0	0	0	0	28
Savignano sul Rubicone.....	0	30	66	10	48	0	0	0	154
Sogliano al Rubicone.....	0	4	6	0	0	0	0	0	10
Tredozio.....	0	1	0	0	0	0	0	0	1
Verghereto.....	0	1	15	0	0	0	0	0	16
Forlì-Cesena.....	0	576	1.174	278	298	50	0	0	2.376
Comprensorio di Forlì.....	0	277	458	116	170	0	0	0	1.021
Comprensorio di Cesena.....	0	299	716	162	128	50	0	0	1.355
Montagna Forlivese.....	0	3	9	0	0	0	0	0	12
Collina Forlivese.....	0	69	144	16	0	0	0	0	229
Pianura Forlivese.....	0	205	305	100	170	0	0	0	780
Montagna Cesenate.....	0	6	33	0	41	50	0	0	130
Collina Cesenate.....	0	33	112	10	0	0	0	0	155
Pianura Cesenate.....	0	260	571	152	87	0	0	0	1.070
Montagna -FC-.....	0	9	42	0	41	50	0	0	142
Collina -FC-.....	0	102	256	26	0	0	0	0	384
Pianura -FC-.....	0	465	876	252	257	0	0	0	1.850
Valle del Tramazzo.....	0	7	20	0	0	0	0	0	27
Valle del Montone.....	0	20	34	0	0	0	0	0	54
Valle del Rabbi.....	0	5	46	0	0	0	0	0	51
Valle del Bidente.....	0	40	53	16	0	0	0	0	109
Valle del Savio.....	0	25	108	10	41	50	0	0	234
Valle Uso-Rubicone.....	0	14	37	0	0	0	0	0	51
Valle del Basso Rubicone.....	0	92	223	20	48	0	0	0	383
Grandi Centri -FC-.....	0	308	533	165	209	0	0	0	1.215
Comuni di Cintura -FC-.....	0	65	120	67	0	0	0	0	252
Comuni Marittimi -FC-.....	0	92	204	73	48	0	0	0	417
Comuni Termali.....	0	23	65	14	41	50	0	0	193
U.C. Romagna Forlivese.....	0	277	458	116	170	0	0	0	1.021
U.C. Valle del Savio.....	0	155	400	89	80	50	0	0	774
U.C. Rubicone Mare.....	0	144	316	73	48	0	0	0	581

Fonte: StockView - Infocamere

Elaborazione: SIMET - Camera di commercio della Romagna - Forlì-Cesena e Rimini

TAB. CS.04.04.02 - Addetti alle imprese attive per classe di addetti e territorio - F 42 - Ingegneria civile
Forlì-Cesena - Situazione al 31/12/2020

	0 addetti	1 addetto	2 - 9 addetti	10 - 19 addetti	20 - 49 addetti	50 - 99 addetti	100 - 249 addetti	più di 250 addetti	Totale
Bagno di Romagna.....	0	0	0	0	0	0	0	0	0
Bertinoro.....	0	0	0	16	0	0	149	0	165
Borghi.....	0	0	0	0	0	0	0	0	0
Castrocaro Terme e Terra del.....	0	0	0	0	41	0	0	0	41
Cesena.....	0	6	11	0	72	0	128	0	217
Cesenatico.....	0	1	0	0	0	51	0	0	52
Civitella di Romagna.....	0	3	0	0	0	0	0	0	3
Dovadola.....	0	0	0	0	0	0	0	0	0
Forlì.....	0	6	12	41	89	0	126	0	274
Forlimpopoli.....	0	0	4	40	39	0	0	0	83
Galeata.....	0	0	0	0	24	0	0	0	24
Gambettola.....	0	1	0	0	0	0	0	0	1
Gatteo.....	0	0	0	0	0	0	0	0	0
Longiano.....	0	0	0	0	0	0	0	0	0
Meldola.....	0	1	0	0	0	0	0	0	1
Mercato Saraceno.....	0	0	2	14	33	0	0	0	49
Modigliana.....	0	0	0	0	0	0	0	0	0
Montiano.....	0	0	0	0	0	0	0	0	0
Portico e San Benedetto.....	0	0	0	0	0	0	0	0	0
Predappio.....	0	0	2	0	0	0	0	0	2
Premilcuore.....	0	0	0	0	0	0	0	0	0
Rocca San Casciano.....	0	1	0	0	0	0	0	0	1
Roncofreddo.....	0	1	16	0	0	0	0	0	17
San Mauro Pascoli.....	0	0	0	0	0	0	0	0	0
Santa Sofia.....	0	2	0	0	22	0	0	0	24
Sarsina.....	0	0	0	0	0	0	0	0	0
Savignano sul Rubicone.....	0	0	0	0	0	0	0	0	0
Sogliano al Rubicone.....	0	0	0	0	0	0	0	0	0
Tredozio.....	0	0	0	0	0	0	0	0	0
Verghereto.....	0	0	0	0	0	0	0	0	0
Forlì-Cesena.....	0	22	47	111	320	51	403	0	954
Comprensorio di Forlì.....	0	13	18	97	215	0	275	0	618
Comprensorio di Cesena.....	0	9	29	14	105	51	128	0	336
Montagna Forlivese.....	0	2	0	0	22	0	0	0	24
Collina Forlivese.....	0	5	2	0	65	0	0	0	72
Pianura Forlivese.....	0	6	16	97	128	0	275	0	522
Montagna Cesenate.....	0	0	0	0	0	0	0	0	0
Collina Cesenate.....	0	1	18	14	33	0	0	0	66
Pianura Cesenate.....	0	8	11	0	72	51	128	0	270
Montagna -FC-.....	0	2	0	0	22	0	0	0	24
Collina -FC-.....	0	6	20	14	98	0	0	0	138
Pianura -FC-.....	0	14	27	97	200	51	403	0	792
Valle del Tramazzo.....	0	0	0	0	0	0	0	0	0
Valle del Montone.....	0	1	0	0	41	0	0	0	42
Valle del Rabbi.....	0	0	2	0	0	0	0	0	2
Valle del Bidente.....	0	6	0	0	46	0	0	0	52
Valle del Savio.....	0	0	2	14	33	0	0	0	49
Valle Uso-Rubicone.....	0	1	16	0	0	0	0	0	17
Valle del Basso Rubicone.....	0	1	0	0	0	0	0	0	1
Grandi Centri -FC-.....	0	12	23	41	161	0	254	0	491
Comuni di Cintura -FC-.....	0	1	4	56	39	51	149	0	300
Comuni Marittimi -FC-.....	0	1	0	0	0	51	0	0	52
Comuni Termali.....	0	0	0	16	41	0	149	0	206
U.C. Romagna Forlivese.....	0	13	18	97	215	0	275	0	618
U.C. Valle del Savio.....	0	6	13	14	105	0	128	0	266
U.C. Rubicone Mare.....	0	3	16	0	0	51	0	0	70

Fonte: StockView - Infocamere

Elaborazione: SIMET - Camera di commercio della Romagna - Forlì-Cesena e Rimini

TAB. CS.04.04.03 - Addetti alle imprese attive per classe di addetti e territorio - F 43 - Lavori di costruzione specializzati
Forlì-Cesena - Situazione al 31/12/2020

	0 addetti	1 addetto	2 - 9 addetti	10 - 19 addetti	20 - 49 addetti	50 - 99 addetti	100 - 249 addetti	più di 250 addetti	Totale
Bagno di Romagna.....	0	43	103	30	0	0	0	0	176
Bertinoro.....	0	80	48	11	0	0	0	0	139
Borghi.....	0	35	20	19	0	0	0	0	74
Castrocaro Terme e Terra del.....	0	73	45	27	0	0	0	0	145
Cesena.....	0	578	696	322	96	50	253	453	2.448
Cesenatico.....	0	288	257	44	27	69	0	0	685
Civitella di Romagna.....	0	51	37	0	0	0	0	0	88
Dovadola.....	0	15	5	0	0	0	0	0	20
Forlì.....	0	807	824	456	592	52	0	2.253	4.984
Forlimpopoli.....	0	53	86	36	61	0	0	0	236
Galeata.....	0	17	21	17	0	0	0	0	55
Gambettola.....	0	89	124	50	21	0	0	0	284
Gatteo.....	0	116	138	0	81	0	0	0	335
Longiano.....	0	59	73	11	0	0	0	0	143
Meldola.....	0	104	70	11	0	0	0	0	185
Mercato Saraceno.....	0	43	56	21	34	0	0	0	154
Modigliana.....	0	42	26	0	0	0	0	0	68
Montiano.....	0	13	12	0	0	0	0	0	25
Portico e San Benedetto.....	0	9	8	0	0	0	0	0	17
Predappio.....	0	38	40	0	48	0	0	0	126
Premilcuore.....	0	3	2	0	0	0	0	0	5
Rocca San Casciano.....	0	12	2	0	0	0	0	0	14
Roncofreddo.....	0	30	31	0	0	0	0	0	61
San Mauro Pascoli.....	0	108	134	12	0	0	0	0	254
Santa Sofia.....	0	15	13	16	0	0	0	0	44
Sarsina.....	0	14	37	12	0	0	0	0	63
Savignano sul Rubicone.....	0	163	235	45	0	0	0	0	443
Sogliano al Rubicone.....	0	28	51	16	0	0	0	0	95
Tredozio.....	0	12	2	0	0	0	0	0	14
Verghereto.....	0	11	18	0	23	0	0	0	52
Forlì-Cesena.....	0	2.949	3.214	1.156	983	171	253	2.706	11.432
Comprensorio di Forlì.....	0	1.331	1.229	574	701	52	0	2.253	6.140
Comprensorio di Cesena.....	0	1.618	1.985	582	282	119	253	453	5.292
Montagna Forlivese.....	0	27	23	16	0	0	0	0	66
Collina Forlivese.....	0	364	248	55	48	0	0	0	715
Pianura Forlivese.....	0	940	958	503	653	52	0	2.253	5.359
Montagna Cesenate.....	0	54	121	30	23	0	0	0	228
Collina Cesenate.....	0	163	207	68	34	0	0	0	472
Pianura Cesenate.....	0	1.401	1.657	484	225	119	253	453	4.592
Montagna -FC-.....	0	81	144	46	23	0	0	0	294
Collina -FC-.....	0	527	455	123	82	0	0	0	1.187
Pianura -FC-.....	0	2.341	2.615	987	878	171	253	2.706	9.951
Valle del Tramazzo.....	0	54	28	0	0	0	0	0	82
Valle del Montone.....	0	109	60	27	0	0	0	0	196
Valle del Rabbi.....	0	41	42	0	48	0	0	0	131
Valle del Bidente.....	0	187	141	44	0	0	0	0	372
Valle del Savio.....	0	111	214	63	57	0	0	0	445
Valle Uso-Rubicone.....	0	106	114	35	0	0	0	0	255
Valle del Basso Rubicone.....	0	535	704	118	102	0	0	0	1.459
Grandi Centri -FC-.....	0	1.385	1.520	778	688	102	253	2.706	7.432
Comuni di Cintura -FC-.....	0	421	391	91	88	69	0	0	1.060
Comuni Marittimi -FC-.....	0	675	764	101	108	69	0	0	1.717
Comuni Termali.....	0	196	196	68	0	0	0	0	460
U.C. Romagna Forlivese.....	0	1.331	1.229	574	701	52	0	2.253	6.140
U.C. Valle del Savio.....	0	702	922	385	153	50	253	453	2.918
U.C. Rubicone Mare.....	0	916	1.063	197	129	69	0	0	2.374

Fonte: StockView - Infocamere

Elaborazione: SIMET - Camera di commercio della Romagna - Forlì-Cesena e Rimini

TAB. CS.04.05.01 - Addetti alle imprese attive per classe di addetti e territorio - F 41.1 - Sviluppo di progetti immobiliari

Forlì-Cesena - Situazione al 31/12/2020

	0 addetti	1 addetto	2 - 9 addetti	10 - 19 addetti	20 - 49 addetti	50 - 99 addetti	100 - 249 addetti	più di 250 addetti	Totale
Bagno di Romagna.....	0	0	0	0	0	0	0	0	0
Bertinoro.....	0	0	0	0	0	0	0	0	0
Borghi.....	0	0	0	0	0	0	0	0	0
Castrocaro Terme e Terra del.....	0	0	0	0	0	0	0	0	0
Cesena.....	0	6	7	0	0	0	0	0	13
Cesenatico.....	0	1	5	0	0	0	0	0	6
Civitella di Romagna.....	0	0	0	0	0	0	0	0	0
Dovadola.....	0	0	0	0	0	0	0	0	0
Forlì.....	0	15	5	0	38	0	0	0	58
Forlimpopoli.....	0	1	0	0	0	0	0	0	1
Galeata.....	0	0	0	0	0	0	0	0	0
Gambettola.....	0	1	2	0	0	0	0	0	3
Gatteo.....	0	0	0	0	0	0	0	0	0
Longiano.....	0	0	0	0	0	0	0	0	0
Meldola.....	0	1	0	0	0	0	0	0	1
Mercato Saraceno.....	0	0	0	0	0	0	0	0	0
Modigliana.....	0	0	0	0	0	0	0	0	0
Montiano.....	0	0	0	0	0	0	0	0	0
Portico e San Benedetto.....	0	0	0	0	0	0	0	0	0
Predappio.....	0	0	5	0	0	0	0	0	5
Premilcuore.....	0	0	0	0	0	0	0	0	0
Rocca San Casciano.....	0	0	0	0	0	0	0	0	0
Roncofreddo.....	0	0	0	0	0	0	0	0	0
San Mauro Pascoli.....	0	0	2	0	0	0	0	0	2
Santa Sofia.....	0	0	0	0	0	0	0	0	0
Sarsina.....	0	0	0	0	0	0	0	0	0
Savignano sul Rubicone.....	0	1	5	0	0	0	0	0	6
Sogliano al Rubicone.....	0	0	0	0	0	0	0	0	0
Tredozio.....	0	0	0	0	0	0	0	0	0
Verghereto.....	0	0	0	0	0	0	0	0	0
Forlì-Cesena.....	0	26	31	0	38	0	0	0	95
Comprensorio di Forlì.....	0	17	10	0	38	0	0	0	65
Comprensorio di Cesena.....	0	9	21	0	0	0	0	0	30
Montagna Forlivese.....	0	0	0	0	0	0	0	0	0
Collina Forlivese.....	0	1	5	0	0	0	0	0	6
Pianura Forlivese.....	0	16	5	0	38	0	0	0	59
Montagna Cesenate.....	0	0	0	0	0	0	0	0	0
Collina Cesenate.....	0	0	0	0	0	0	0	0	0
Pianura Cesenate.....	0	9	21	0	0	0	0	0	30
Montagna -FC-.....	0	0	0	0	0	0	0	0	0
Collina -FC-.....	0	1	5	0	0	0	0	0	6
Pianura -FC-.....	0	25	26	0	38	0	0	0	89
Valle del Tramazzo.....	0	0	0	0	0	0	0	0	0
Valle del Montone.....	0	0	0	0	0	0	0	0	0
Valle del Rabbi.....	0	0	5	0	0	0	0	0	5
Valle del Bidente.....	0	1	0	0	0	0	0	0	1
Valle del Savio.....	0	0	0	0	0	0	0	0	0
Valle Uso-Rubicone.....	0	0	0	0	0	0	0	0	0
Valle del Basso Rubicone.....	0	2	9	0	0	0	0	0	11
Grandi Centri -FC-.....	0	21	12	0	38	0	0	0	71
Comuni di Cintura -FC-.....	0	2	5	0	0	0	0	0	7
Comuni Marittimi -FC-.....	0	2	12	0	0	0	0	0	14
Comuni Termali.....	0	0	0	0	0	0	0	0	0
U.C. Romagna Forlivese.....	0	17	10	0	38	0	0	0	65
U.C. Valle del Savio.....	0	6	7	0	0	0	0	0	13
U.C. Rubicone Mare.....	0	3	14	0	0	0	0	0	17

Fonte: StockView - Infocamere

Elaborazione: SIMET - Camera di commercio della Romagna - Forlì-Cesena e Rimini

TAB. CS.04.05.02 - Addetti alle imprese attive per classe di addetti e territorio - F 41.2 - Costruzione di edifici residenziali e non residenziali
Forlì-Cesena - Situazione al 31/12/2020

	0 addetti	1 addetto	2 - 9 addetti	10 - 19 addetti	20 - 49 addetti	50 - 99 addetti	100 - 249 addetti	più di 250 addetti	Totale
Bagno di Romagna.....	0	5	18	0	41	50	0	0	114
Bertinoro.....	0	10	24	14	0	0	0	0	48
Borghi.....	0	2	0	0	0	0	0	0	2
Castrocaro Terme e Terra del.....	0	8	23	0	0	0	0	0	31
Cesena.....	0	120	264	79	39	0	0	0	502
Cesenatico.....	0	41	72	53	0	0	0	0	166
Civitella di Romagna.....	0	6	16	16	0	0	0	0	38
Dovadola.....	0	5	7	0	0	0	0	0	12
Forlì.....	0	166	257	86	132	0	0	0	641
Forlimpopoli.....	0	12	19	0	0	0	0	0	31
Galeata.....	0	3	6	0	0	0	0	0	9
Gambettola.....	0	23	47	0	0	0	0	0	70
Gatteo.....	0	5	16	0	0	0	0	0	21
Longiano.....	0	18	47	0	0	0	0	0	65
Meldola.....	0	29	22	0	0	0	0	0	51
Mercato Saraceno.....	0	14	52	10	0	0	0	0	76
Modigliana.....	0	6	20	0	0	0	0	0	26
Montiano.....	0	4	21	0	0	0	0	0	25
Portico e San Benedetto.....	0	2	0	0	0	0	0	0	2
Predappio.....	0	5	34	0	0	0	0	0	39
Premilcuore.....	0	0	0	0	0	0	0	0	0
Rocca San Casciano.....	0	5	4	0	0	0	0	0	9
Roncofreddo.....	0	4	10	0	0	0	0	0	14
San Mauro Pascoli.....	0	15	43	10	0	0	0	0	68
Santa Sofia.....	0	1	9	0	0	0	0	0	10
Sarsina.....	0	5	23	0	0	0	0	0	28
Savignano sul Rubicone.....	0	29	61	10	48	0	0	0	148
Sogliano al Rubicone.....	0	4	6	0	0	0	0	0	10
Tredozio.....	0	1	0	0	0	0	0	0	1
Verghereto.....	0	1	15	0	0	0	0	0	16
Forlì-Cesena.....	0	549	1.136	278	260	50	0	0	2.273
Comprensorio di Forlì.....	0	259	441	116	132	0	0	0	948
Comprensorio di Cesena.....	0	290	695	162	128	50	0	0	1.325
Montagna Forlivese.....	0	3	9	0	0	0	0	0	12
Collina Forlivese.....	0	68	132	16	0	0	0	0	216
Pianura Forlivese.....	0	188	300	100	132	0	0	0	720
Montagna Cesenate.....	0	6	33	0	41	50	0	0	130
Collina Cesenate.....	0	33	112	10	0	0	0	0	155
Pianura Cesenate.....	0	251	550	152	87	0	0	0	1.040
Montagna -FC-.....	0	9	42	0	41	50	0	0	142
Collina -FC-.....	0	101	244	26	0	0	0	0	371
Pianura -FC-.....	0	439	850	252	219	0	0	0	1.760
Valle del Tramazzo.....	0	7	20	0	0	0	0	0	27
Valle del Montone.....	0	20	34	0	0	0	0	0	54
Valle del Rabbi.....	0	5	34	0	0	0	0	0	39
Valle del Bidente.....	0	39	53	16	0	0	0	0	108
Valle del Savio.....	0	25	108	10	41	50	0	0	234
Valle Uso-Rubicone.....	0	14	37	0	0	0	0	0	51
Valle del Basso Rubicone.....	0	90	214	20	48	0	0	0	372
Grandi Centri -FC-.....	0	286	521	165	171	0	0	0	1.143
Comuni di Cintura -FC-.....	0	63	115	67	0	0	0	0	245
Comuni Marittimi -FC-.....	0	90	192	73	48	0	0	0	403
Comuni Termali.....	0	23	65	14	41	50	0	0	193
U.C. Romagna Forlivese.....	0	259	441	116	132	0	0	0	948
U.C. Valle del Savio.....	0	149	393	89	80	50	0	0	761
U.C. Rubicone Mare.....	0	141	302	73	48	0	0	0	564

Fonte: StockView - Infocamere

Elaborazione: SIMET - Camera di commercio della Romagna - Forlì-Cesena e Rimini

TAB. CS.04.05.03 - Addetti alle imprese attive per classe di addetti e territorio - F 42.1 - Costruzione di strade e ferrovie

Forlì-Cesena - Situazione al 31/12/2020

	0 addetti	1 addetto	2 - 9 addetti	10 - 19 addetti	20 - 49 addetti	50 - 99 addetti	100 - 249 addetti	più di 250 addetti	Totale
Bagno di Romagna.....	0	0	0	0	0	0	0	0	0
Bertinoro.....	0	0	0	0	0	0	149	0	149
Borghi.....	0	0	0	0	0	0	0	0	0
Castrocaro Terme e Terra del.....	0	0	0	0	41	0	0	0	41
Cesena.....	0	2	0	0	29	0	0	0	31
Cesenatico.....	0	1	0	0	0	0	0	0	1
Civitella di Romagna.....	0	3	0	0	0	0	0	0	3
Dovadola.....	0	0	0	0	0	0	0	0	0
Forlì.....	0	3	4	28	58	0	126	0	219
Forlimpopoli.....	0	0	4	40	39	0	0	0	83
Galeata.....	0	0	0	0	24	0	0	0	24
Gambettola.....	0	0	0	0	0	0	0	0	0
Gatteo.....	0	0	0	0	0	0	0	0	0
Longiano.....	0	0	0	0	0	0	0	0	0
Meldola.....	0	1	0	0	0	0	0	0	1
Mercato Saraceno.....	0	0	2	14	33	0	0	0	49
Modigliana.....	0	0	0	0	0	0	0	0	0
Montiano.....	0	0	0	0	0	0	0	0	0
Portico e San Benedetto.....	0	0	0	0	0	0	0	0	0
Predappio.....	0	0	2	0	0	0	0	0	2
Premilcuore.....	0	0	0	0	0	0	0	0	0
Rocca San Casciano.....	0	1	0	0	0	0	0	0	1
Roncofreddo.....	0	0	16	0	0	0	0	0	16
San Mauro Pascoli.....	0	0	0	0	0	0	0	0	0
Santa Sofia.....	0	2	0	0	22	0	0	0	24
Sarsina.....	0	0	0	0	0	0	0	0	0
Savignano sul Rubicone.....	0	0	0	0	0	0	0	0	0
Sogliano al Rubicone.....	0	0	0	0	0	0	0	0	0
Tredozio.....	0	0	0	0	0	0	0	0	0
Verghereto.....	0	0	0	0	0	0	0	0	0
Forlì-Cesena.....	0	13	28	82	246	0	275	0	644
Comprensorio di Forlì.....	0	10	10	68	184	0	275	0	547
Comprensorio di Cesena.....	0	3	18	14	62	0	0	0	97
Montagna Forlivese.....	0	2	0	0	22	0	0	0	24
Collina Forlivese.....	0	5	2	0	65	0	0	0	72
Pianura Forlivese.....	0	3	8	68	97	0	275	0	451
Montagna Cesenate.....	0	0	0	0	0	0	0	0	0
Collina Cesenate.....	0	0	18	14	33	0	0	0	65
Pianura Cesenate.....	0	3	0	0	29	0	0	0	32
Montagna -FC-.....	0	2	0	0	22	0	0	0	24
Collina -FC-.....	0	5	20	14	98	0	0	0	137
Pianura -FC-.....	0	6	8	68	126	0	275	0	483
Valle del Tramazzo.....	0	0	0	0	0	0	0	0	0
Valle del Montone.....	0	1	0	0	41	0	0	0	42
Valle del Rabbi.....	0	0	2	0	0	0	0	0	2
Valle del Bidente.....	0	6	0	0	46	0	0	0	52
Valle del Savio.....	0	0	2	14	33	0	0	0	49
Valle Uso-Rubicone.....	0	0	16	0	0	0	0	0	16
Valle del Basso Rubicone.....	0	0	0	0	0	0	0	0	0
Grandi Centri -FC-.....	0	5	4	28	87	0	126	0	250
Comuni di Cintura -FC-.....	0	1	4	40	39	0	149	0	233
Comuni Marittimi -FC-.....	0	1	0	0	0	0	0	0	1
Comuni Termali.....	0	0	0	0	41	0	149	0	190
U.C. Romagna Forlivese.....	0	10	10	68	184	0	275	0	547
U.C. Valle del Savio.....	0	2	2	14	62	0	0	0	80
U.C. Rubicone Mare.....	0	1	16	0	0	0	0	0	17

Fonte: StockView - Infocamere

Elaborazione: SIMET - Camera di commercio della Romagna - Forlì-Cesena e Rimini

TAB. CS.04.05.04 - Addetti alle imprese attive per classe di addetti e territorio - F 42.2 - Costruzione di opere di pubblica utilità
Forlì-Cesena - Situazione al 31/12/2020

	0 addetti	1 addetto	2 - 9 addetti	10 - 19 addetti	20 - 49 addetti	50 - 99 addetti	100 - 249 addetti	più di 250 addetti	Totale
Bagno di Romagna.....	0	0	0	0	0	0	0	0	0
Bertinoro.....	0	0	0	16	0	0	0	0	16
Borghi.....	0	0	0	0	0	0	0	0	0
Castrocaro Terme e Terra del.....	0	0	0	0	0	0	0	0	0
Cesena.....	0	1	5	0	43	0	128	0	177
Cesenatico.....	0	0	0	0	0	0	0	0	0
Civitella di Romagna.....	0	0	0	0	0	0	0	0	0
Dovadola.....	0	0	0	0	0	0	0	0	0
Forlì.....	0	3	8	0	31	0	0	0	42
Forlimpopoli.....	0	0	0	0	0	0	0	0	0
Galeata.....	0	0	0	0	0	0	0	0	0
Gambettola.....	0	1	0	0	0	0	0	0	1
Gatteo.....	0	0	0	0	0	0	0	0	0
Longiano.....	0	0	0	0	0	0	0	0	0
Meldola.....	0	0	0	0	0	0	0	0	0
Mercato Saraceno.....	0	0	0	0	0	0	0	0	0
Modigliana.....	0	0	0	0	0	0	0	0	0
Montiano.....	0	0	0	0	0	0	0	0	0
Portico e San Benedetto.....	0	0	0	0	0	0	0	0	0
Predappio.....	0	0	0	0	0	0	0	0	0
Premilcuore.....	0	0	0	0	0	0	0	0	0
Rocca San Casciano.....	0	0	0	0	0	0	0	0	0
Roncofreddo.....	0	0	0	0	0	0	0	0	0
San Mauro Pascoli.....	0	0	0	0	0	0	0	0	0
Santa Sofia.....	0	0	0	0	0	0	0	0	0
Sarsina.....	0	0	0	0	0	0	0	0	0
Savignano sul Rubicone.....	0	0	0	0	0	0	0	0	0
Sogliano al Rubicone.....	0	0	0	0	0	0	0	0	0
Tredozio.....	0	0	0	0	0	0	0	0	0
Verghereto.....	0	0	0	0	0	0	0	0	0
Forlì-Cesena.....	0	5	13	16	74	0	128	0	236
Comprensorio di Forlì.....	0	3	8	16	31	0	0	0	58
Comprensorio di Cesena.....	0	2	5	0	43	0	128	0	178
Montagna Forlivese.....	0	0	0	0	0	0	0	0	0
Collina Forlivese.....	0	0	0	0	0	0	0	0	0
Pianura Forlivese.....	0	3	8	16	31	0	0	0	58
Montagna Cesenate.....	0	0	0	0	0	0	0	0	0
Collina Cesenate.....	0	0	0	0	0	0	0	0	0
Pianura Cesenate.....	0	2	5	0	43	0	128	0	178
Montagna -FC.....	0	0	0	0	0	0	0	0	0
Collina -FC.....	0	0	0	0	0	0	0	0	0
Pianura -FC.....	0	5	13	16	74	0	128	0	236
Valle del Tramazzo.....	0	0	0	0	0	0	0	0	0
Valle del Montone.....	0	0	0	0	0	0	0	0	0
Valle del Rabbi.....	0	0	0	0	0	0	0	0	0
Valle del Bidente.....	0	0	0	0	0	0	0	0	0
Valle del Savio.....	0	0	0	0	0	0	0	0	0
Valle Uso-Rubicone.....	0	0	0	0	0	0	0	0	0
Valle del Basso Rubicone.....	0	1	0	0	0	0	0	0	1
Grandi Centri -FC.....	0	4	13	0	74	0	128	0	219
Comuni di Cintura -FC.....	0	0	0	16	0	0	0	0	16
Comuni Marittimi -FC.....	0	0	0	0	0	0	0	0	0
Comuni Termali.....	0	0	0	16	0	0	0	0	16
U.C. Romagna Forlivese.....	0	3	8	16	31	0	0	0	58
U.C. Valle del Savio.....	0	1	5	0	43	0	128	0	177
U.C. Rubicone Mare.....	0	1	0	0	0	0	0	0	1

Fonte: StockView - Infocamere

Elaborazione: SIMET - Camera di commercio della Romagna - Forlì-Cesena e Rimini

TAB. CS.04.05.05 - Addetti alle imprese attive per classe di addetti e territorio - F 42.9 - Costruzione di altre opere di ingegneria civile
Forlì-Cesena - Situazione al 31/12/2020

	0 addetti	1 addetto	2 - 9 addetti	10 - 19 addetti	20 - 49 addetti	50 - 99 addetti	100 - 249 addetti	più di 250 addetti	Totale
Bagno di Romagna.....	0	0	0	0	0	0	0	0	0
Bertinoro.....	0	0	0	0	0	0	0	0	0
Borghi.....	0	0	0	0	0	0	0	0	0
Castrocaro Terme e Terra del.....	0	0	0	0	0	0	0	0	0
Cesena.....	0	2	6	0	0	0	0	0	8
Cesenatico.....	0	0	0	0	0	51	0	0	51
Civitella di Romagna.....	0	0	0	0	0	0	0	0	0
Dovadola.....	0	0	0	0	0	0	0	0	0
Forlì.....	0	0	0	13	0	0	0	0	13
Forlimpopoli.....	0	0	0	0	0	0	0	0	0
Galeata.....	0	0	0	0	0	0	0	0	0
Gambettola.....	0	0	0	0	0	0	0	0	0
Gatteo.....	0	0	0	0	0	0	0	0	0
Longiano.....	0	0	0	0	0	0	0	0	0
Meldola.....	0	0	0	0	0	0	0	0	0
Mercato Saraceno.....	0	0	0	0	0	0	0	0	0
Modigliana.....	0	0	0	0	0	0	0	0	0
Montiano.....	0	0	0	0	0	0	0	0	0
Portico e San Benedetto.....	0	0	0	0	0	0	0	0	0
Predappio.....	0	0	0	0	0	0	0	0	0
Premilcuore.....	0	0	0	0	0	0	0	0	0
Rocca San Casciano.....	0	0	0	0	0	0	0	0	0
Roncofreddo.....	0	1	0	0	0	0	0	0	1
San Mauro Pascoli.....	0	0	0	0	0	0	0	0	0
Santa Sofia.....	0	0	0	0	0	0	0	0	0
Sarsina.....	0	0	0	0	0	0	0	0	0
Savignano sul Rubicone.....	0	0	0	0	0	0	0	0	0
Sogliano al Rubicone.....	0	0	0	0	0	0	0	0	0
Tredozio.....	0	0	0	0	0	0	0	0	0
Verghereto.....	0	0	0	0	0	0	0	0	0
Forlì-Cesena.....	0	3	6	13	0	51	0	0	73
Comprensorio di Forlì.....	0	0	0	13	0	0	0	0	13
Comprensorio di Cesena.....	0	3	6	0	0	51	0	0	60
Montagna Forlivese.....	0	0	0	0	0	0	0	0	0
Collina Forlivese.....	0	0	0	0	0	0	0	0	0
Pianura Forlivese.....	0	0	0	13	0	0	0	0	13
Montagna Cesenate.....	0	0	0	0	0	0	0	0	0
Collina Cesenate.....	0	1	0	0	0	0	0	0	1
Pianura Cesenate.....	0	2	6	0	0	51	0	0	59
Montagna -FC.....	0	0	0	0	0	0	0	0	0
Collina -FC.....	0	1	0	0	0	0	0	0	1
Pianura -FC.....	0	2	6	13	0	51	0	0	72
Valle del Tramazzo.....	0	0	0	0	0	0	0	0	0
Valle del Montone.....	0	0	0	0	0	0	0	0	0
Valle del Rabbi.....	0	0	0	0	0	0	0	0	0
Valle del Bidente.....	0	0	0	0	0	0	0	0	0
Valle del Savio.....	0	0	0	0	0	0	0	0	0
Valle Uso-Rubicone.....	0	1	0	0	0	0	0	0	1
Valle del Basso Rubicone.....	0	0	0	0	0	0	0	0	0
Grandi Centri -FC.....	0	2	6	13	0	0	0	0	21
Comuni di Cintura -FC.....	0	0	0	0	0	51	0	0	51
Comuni Marittimi -FC.....	0	0	0	0	0	51	0	0	51
Comuni Termali.....	0	0	0	0	0	0	0	0	0
U.C. Romagna Forlivese.....	0	0	0	13	0	0	0	0	13
U.C. Valle del Savio.....	0	2	6	0	0	0	0	0	8
U.C. Rubicone Mare.....	0	1	0	0	0	51	0	0	52

Fonte: StockView - Infocamere

Elaborazione: SIMET - Camera di commercio della Romagna - Forlì-Cesena e Rimini

TAB. CS.04.05.06 - Addetti alle imprese attive per classe di addetti e territorio - F 43.1 - Demolizione e preparazione del cantiere edile
Forlì-Cesena - Situazione al 31/12/2020

	0 addetti	1 addetto	2 - 9 addetti	10 - 19 addetti	20 - 49 addetti	50 - 99 addetti	100 - 249 addetti	più di 250 addetti	Totale
Bagno di Romagna.....	0	2	17	17	0	0	0	0	36
Bertinoro.....	0	1	23	0	0	0	0	0	24
Borghi.....	0	2	16	0	0	0	0	0	18
Castrocaro Terme e Terra del.....	0	3	9	0	0	0	0	0	12
Cesena.....	0	5	34	11	0	0	0	0	50
Cesenatico.....	0	3	7	0	0	0	0	0	10
Civitella di Romagna.....	0	2	4	0	0	0	0	0	6
Dovadola.....	0	0	0	0	0	0	0	0	0
Forlì.....	0	12	22	0	0	0	0	0	34
Forlimpopoli.....	0	1	14	0	0	0	0	0	15
Galeata.....	0	0	5	0	0	0	0	0	5
Gambettola.....	0	0	15	0	0	0	0	0	15
Gatteo.....	0	0	0	0	0	0	0	0	0
Longiano.....	0	1	4	0	0	0	0	0	5
Meldola.....	0	2	3	0	0	0	0	0	5
Mercato Saraceno.....	0	4	15	11	0	0	0	0	30
Modigliana.....	0	0	0	0	0	0	0	0	0
Montiano.....	0	1	0	0	0	0	0	0	1
Portico e San Benedetto.....	0	0	0	0	0	0	0	0	0
Predappio.....	0	1	0	0	0	0	0	0	1
Premilcuore.....	0	0	2	0	0	0	0	0	2
Rocca San Casciano.....	0	2	0	0	0	0	0	0	2
Roncofreddo.....	0	2	12	0	0	0	0	0	14
San Mauro Pascoli.....	0	0	0	0	0	0	0	0	0
Santa Sofia.....	0	2	0	0	0	0	0	0	2
Sarsina.....	0	0	0	0	0	0	0	0	0
Savignano sul Rubicone.....	0	1	0	0	0	0	0	0	1
Sogliano al Rubicone.....	0	0	17	0	0	0	0	0	17
Tredozio.....	0	2	0	0	0	0	0	0	2
Verghereto.....	0	0	10	0	23	0	0	0	33
Forlì-Cesena.....	0	49	229	39	23	0	0	0	340
Comprensorio di Forlì.....	0	28	82	0	0	0	0	0	110
Comprensorio di Cesena.....	0	21	147	39	23	0	0	0	230
Montagna Forlivese.....	0	2	2	0	0	0	0	0	4
Collina Forlivese.....	0	12	21	0	0	0	0	0	33
Pianura Forlivese.....	0	14	59	0	0	0	0	0	73
Montagna Cesenate.....	0	2	27	17	23	0	0	0	69
Collina Cesenate.....	0	9	60	11	0	0	0	0	80
Pianura Cesenate.....	0	10	60	11	0	0	0	0	81
Montagna -FC-.....	0	4	29	17	23	0	0	0	73
Collina -FC-.....	0	21	81	11	0	0	0	0	113
Pianura -FC-.....	0	24	119	11	0	0	0	0	154
Valle del Tramazzo.....	0	2	0	0	0	0	0	0	2
Valle del Montone.....	0	5	9	0	0	0	0	0	14
Valle del Rabbi.....	0	1	2	0	0	0	0	0	3
Valle del Bidente.....	0	6	12	0	0	0	0	0	18
Valle del Savio.....	0	6	42	28	23	0	0	0	99
Valle Uso-Rubicone.....	0	5	45	0	0	0	0	0	50
Valle del Basso Rubicone.....	0	2	19	0	0	0	0	0	21
Grandi Centri -FC-.....	0	17	56	11	0	0	0	0	84
Comuni di Cintura -FC-.....	0	5	44	0	0	0	0	0	49
Comuni Marittimi -FC-.....	0	4	7	0	0	0	0	0	11
Comuni Termali.....	0	6	49	17	0	0	0	0	72
U.C. Romagna Forlivese.....	0	28	82	0	0	0	0	0	110
U.C. Valle del Savio.....	0	12	76	39	23	0	0	0	150
U.C. Rubicone Mare.....	0	9	71	0	0	0	0	0	80

Fonte: StockView - Infocamere

Elaborazione: SIMET - Camera di commercio della Romagna - Forlì-Cesena e Rimini

TAB. CS.04.05.07 - Addetti alle imprese attive per classe di addetti e territorio - F 43.2 - Installazione di impianti elettrici, idraulici ed altri lavori di costruzione e installazione
Forlì-Cesena - Situazione al 31/12/2020

	0 addetti	1 addetto	2 - 9 addetti	10 - 19 addetti	20 - 49 addetti	50 - 99 addetti	100 - 249 addetti	più di 250 addetti	Totale
Bagno di Romagna.....	0	8	49	13	0	0	0	0	70
Bertinoro.....	0	22	7	11	0	0	0	0	40
Borghi.....	0	5	2	19	0	0	0	0	26
Castrocaro Terme e Terra del.....	0	14	16	17	0	0	0	0	47
Cesena.....	0	150	373	235	76	50	253	0	1.137
Cesenatico.....	0	56	119	33	0	0	0	0	208
Civitella di Romagna.....	0	5	7	0	0	0	0	0	12
Dovadola.....	0	4	0	0	0	0	0	0	4
Forlì.....	0	150	410	289	443	0	0	2.253	3.545
Forlimpopoli.....	0	13	27	10	61	0	0	0	111
Galeata.....	0	0	7	17	0	0	0	0	24
Gambettola.....	0	18	54	19	21	0	0	0	112
Gatteo.....	0	20	51	0	53	0	0	0	124
Longiano.....	0	14	20	11	0	0	0	0	45
Meldola.....	0	18	25	0	0	0	0	0	43
Mercato Saraceno.....	0	10	16	10	34	0	0	0	70
Modigliana.....	0	8	18	0	0	0	0	0	26
Montiano.....	0	2	3	0	0	0	0	0	5
Portico e San Benedetto.....	0	3	2	0	0	0	0	0	5
Predappio.....	0	14	33	0	48	0	0	0	95
Premilcuore.....	0	2	0	0	0	0	0	0	2
Rocca San Casciano.....	0	3	0	0	0	0	0	0	3
Roncofreddo.....	0	8	8	0	0	0	0	0	16
San Mauro Pascoli.....	0	14	45	0	0	0	0	0	59
Santa Sofia.....	0	6	9	16	0	0	0	0	31
Sarsina.....	0	2	16	0	0	0	0	0	18
Savignano sul Rubicone.....	0	12	103	10	0	0	0	0	125
Sogliano al Rubicone.....	0	4	23	16	0	0	0	0	43
Tredozio.....	0	2	0	0	0	0	0	0	2
Verghereto.....	0	5	4	0	0	0	0	0	9
Forlì-Cesena.....	0	592	1.447	726	736	50	253	2.253	6.057
Comprensorio di Forlì.....	0	264	561	360	552	0	0	2.253	3.990
Comprensorio di Cesena.....	0	328	886	366	184	50	253	0	2.067
Montagna Forlivese.....	0	11	11	16	0	0	0	0	38
Collina Forlivese.....	0	68	106	34	48	0	0	0	256
Pianura Forlivese.....	0	185	444	310	504	0	0	2.253	3.696
Montagna Cesenate.....	0	13	53	13	0	0	0	0	79
Collina Cesenate.....	0	31	68	45	34	0	0	0	178
Pianura Cesenate.....	0	284	765	308	150	50	253	0	1.810
Montagna -FC-.....	0	24	64	29	0	0	0	0	117
Collina -FC-.....	0	99	174	79	82	0	0	0	434
Pianura -FC-.....	0	469	1.209	618	654	50	253	2.253	5.506
Valle del Tramazzo.....	0	10	18	0	0	0	0	0	28
Valle del Montone.....	0	24	18	17	0	0	0	0	59
Valle del Rabbi.....	0	16	33	0	48	0	0	0	97
Valle del Bidente.....	0	29	48	33	0	0	0	0	110
Valle del Savio.....	0	25	85	23	34	0	0	0	167
Valle Uso-Rubicone.....	0	19	36	35	0	0	0	0	90
Valle del Basso Rubicone.....	0	78	273	40	74	0	0	0	465
Grandi Centri -FC-.....	0	300	783	524	519	50	253	2.253	4.682
Comuni di Cintura -FC-.....	0	91	153	54	61	0	0	0	359
Comuni Marittimi -FC-.....	0	102	318	43	53	0	0	0	516
Comuni Termali.....	0	44	72	41	0	0	0	0	157
U.C. Romagna Forlivese.....	0	264	561	360	552	0	0	2.253	3.990
U.C. Valle del Savio.....	0	177	461	258	110	50	253	0	1.309
U.C. Rubicone Mare.....	0	151	425	108	74	0	0	0	758

Fonte: StockView - Infocamere

Elaborazione: SIMET - Camera di commercio della Romagna - Forlì-Cesena e Rimini

TAB. CS.04.05.08 - Addetti alle imprese attive per classe di addetti e territorio - F 43.3 - Completamento e finitura di edifici

Forlì-Cesena - Situazione al 31/12/2020

	0 addetti	1 addetto	2 - 9 addetti	10 - 19 addetti	20 - 49 addetti	50 - 99 addetti	100 - 249 addetti	più di 250 addetti	Totale
Bagno di Romagna.....	0	31	32	0	0	0	0	0	63
Bertinoro.....	0	53	12	0	0	0	0	0	65
Borghi.....	0	28	2	0	0	0	0	0	30
Castrocaro Terme e Terra del.....	0	54	11	0	0	0	0	0	65
Cesena.....	0	402	190	26	20	0	0	0	638
Cesenatico.....	0	217	106	11	0	69	0	0	403
Civitella di Romagna.....	0	44	26	0	0	0	0	0	70
Dovadola.....	0	10	5	0	0	0	0	0	15
Forlì.....	0	607	347	142	60	52	0	0	1.208
Forlimpopoli.....	0	36	32	26	0	0	0	0	94
Galeata.....	0	15	9	0	0	0	0	0	24
Gambettola.....	0	65	38	17	0	0	0	0	120
Gatteo.....	0	93	75	0	28	0	0	0	196
Longiano.....	0	40	42	0	0	0	0	0	82
Meldola.....	0	75	38	11	0	0	0	0	124
Mercato Saraceno.....	0	26	17	0	0	0	0	0	43
Modigliana.....	0	33	6	0	0	0	0	0	39
Montiano.....	0	10	9	0	0	0	0	0	19
Portico e San Benedetto.....	0	6	6	0	0	0	0	0	12
Predappio.....	0	23	3	0	0	0	0	0	26
Premilcuore.....	0	1	0	0	0	0	0	0	1
Rocca San Casciano.....	0	7	2	0	0	0	0	0	9
Roncofreddo.....	0	19	11	0	0	0	0	0	30
San Mauro Pascoli.....	0	89	69	12	0	0	0	0	170
Santa Sofia.....	0	7	2	0	0	0	0	0	9
Sarsina.....	0	11	8	0	0	0	0	0	19
Savignano sul Rubicone.....	0	140	103	35	0	0	0	0	278
Sogliano al Rubicone.....	0	24	8	0	0	0	0	0	32
Tredozio.....	0	8	0	0	0	0	0	0	8
Verghereto.....	0	6	4	0	0	0	0	0	10
Forlì-Cesena.....	0	2.180	1.213	280	108	121	0	0	3.902
Comprensorio di Forlì.....	0	979	499	179	60	52	0	0	1.769
Comprensorio di Cesena.....	0	1.201	714	101	48	69	0	0	2.133
Montagna Forlivese.....	0	14	8	0	0	0	0	0	22
Collina Forlivese.....	0	269	100	11	0	0	0	0	380
Pianura Forlivese.....	0	696	391	168	60	52	0	0	1.367
Montagna Cesenate.....	0	37	36	0	0	0	0	0	73
Collina Cesenate.....	0	118	55	0	0	0	0	0	173
Pianura Cesenate.....	0	1.046	623	101	48	69	0	0	1.887
Montagna -FC-.....	0	51	44	0	0	0	0	0	95
Collina -FC-.....	0	387	155	11	0	0	0	0	553
Pianura -FC-.....	0	1.742	1.014	269	108	121	0	0	3.254
Valle del Tramazzo.....	0	41	6	0	0	0	0	0	47
Valle del Montone.....	0	77	24	0	0	0	0	0	101
Valle del Rabbi.....	0	24	3	0	0	0	0	0	27
Valle del Bidente.....	0	141	75	11	0	0	0	0	227
Valle del Savio.....	0	74	61	0	0	0	0	0	135
Valle Uso-Rubicone.....	0	81	30	0	0	0	0	0	111
Valle del Basso Rubicone.....	0	427	327	64	28	0	0	0	846
Grandi Centri -FC-.....	0	1.009	537	168	80	52	0	0	1.846
Comuni di Cintura -FC-.....	0	306	150	37	0	69	0	0	562
Comuni Marittimi -FC-.....	0	539	353	58	28	69	0	0	1.047
Comuni Termali.....	0	138	55	0	0	0	0	0	193
U.C. Romagna Forlivese.....	0	979	499	179	60	52	0	0	1.769
U.C. Valle del Savio.....	0	486	260	26	20	0	0	0	792
U.C. Rubicone Mare.....	0	715	454	75	28	69	0	0	1.341

Fonte: StockView - Infocamere

Elaborazione: SIMET - Camera di commercio della Romagna - Forlì-Cesena e Rimini

TAB. CS.04.05.09 - Addetti alle imprese attive per classe di addetti e territorio - F 43.9 - Altri lavori specializzati di costruzione

Forlì-Cesena - Situazione al 31/12/2020

	0 addetti	1 addetto	2 - 9 addetti	10 - 19 addetti	20 - 49 addetti	50 - 99 addetti	100 - 249 addetti	più di 250 addetti	Totale
Bagno di Romagna.....	0	2	5	0	0	0	0	0	7
Bertinoro.....	0	4	6	0	0	0	0	0	10
Borghi.....	0	0	0	0	0	0	0	0	0
Castrocaro Terme e Terra del.....	0	2	9	10	0	0	0	0	21
Cesena.....	0	21	99	50	0	0	0	453	623
Cesenatico.....	0	12	25	0	27	0	0	0	64
Civitella di Romagna.....	0	0	0	0	0	0	0	0	0
Dovadola.....	0	1	0	0	0	0	0	0	1
Forlì.....	0	38	45	25	89	0	0	0	197
Forlimpopoli.....	0	3	13	0	0	0	0	0	16
Galeata.....	0	2	0	0	0	0	0	0	2
Gambettola.....	0	6	17	14	0	0	0	0	37
Gatteo.....	0	3	12	0	0	0	0	0	15
Longiano.....	0	4	7	0	0	0	0	0	11
Meldola.....	0	9	4	0	0	0	0	0	13
Mercato Saraceno.....	0	3	8	0	0	0	0	0	11
Modigliana.....	0	1	2	0	0	0	0	0	3
Montiano.....	0	0	0	0	0	0	0	0	0
Portico e San Benedetto.....	0	0	0	0	0	0	0	0	0
Predappio.....	0	0	4	0	0	0	0	0	4
Premilcuore.....	0	0	0	0	0	0	0	0	0
Rocca San Casciano.....	0	0	0	0	0	0	0	0	0
Roncofreddo.....	0	1	0	0	0	0	0	0	1
San Mauro Pascoli.....	0	5	20	0	0	0	0	0	25
Santa Sofia.....	0	0	2	0	0	0	0	0	2
Sarsina.....	0	1	13	12	0	0	0	0	26
Savignano sul Rubicone.....	0	10	29	0	0	0	0	0	39
Sogliano al Rubicone.....	0	0	3	0	0	0	0	0	3
Tredozio.....	0	0	2	0	0	0	0	0	2
Verghereto.....	0	0	0	0	0	0	0	0	0
Forlì-Cesena.....	0	128	325	111	116	0	0	453	1.133
Comprensorio di Forlì.....	0	60	87	35	89	0	0	0	271
Comprensorio di Cesena.....	0	68	238	76	27	0	0	453	862
Montagna Forlivese.....	0	0	2	0	0	0	0	0	2
Collina Forlivese.....	0	15	21	10	0	0	0	0	46
Pianura Forlivese.....	0	45	64	25	89	0	0	0	223
Montagna Cesenate.....	0	2	5	0	0	0	0	0	7
Collina Cesenate.....	0	5	24	12	0	0	0	0	41
Pianura Cesenate.....	0	61	209	64	27	0	0	453	814
Montagna -FC-.....	0	2	7	0	0	0	0	0	9
Collina -FC-.....	0	20	45	22	0	0	0	0	87
Pianura -FC-.....	0	106	273	89	116	0	0	453	1.037
Valle del Tramazzo.....	0	1	4	0	0	0	0	0	5
Valle del Montone.....	0	3	9	10	0	0	0	0	22
Valle del Rabbi.....	0	0	4	0	0	0	0	0	4
Valle del Bidente.....	0	11	6	0	0	0	0	0	17
Valle del Savio.....	0	6	26	12	0	0	0	0	44
Valle Uso-Rubicone.....	0	1	3	0	0	0	0	0	4
Valle del Basso Rubicone.....	0	28	85	14	0	0	0	0	127
Grandi Centri -FC-.....	0	59	144	75	89	0	0	453	820
Comuni di Cintura -FC-.....	0	19	44	0	27	0	0	0	90
Comuni Marittimi -FC-.....	0	30	86	0	27	0	0	0	143
Comuni Termali.....	0	8	20	10	0	0	0	0	38
U.C. Romagna Forlivese.....	0	60	87	35	89	0	0	0	271
U.C. Valle del Savio.....	0	27	125	62	0	0	0	453	667
U.C. Rubicone Mare.....	0	41	113	14	27	0	0	0	195

Fonte: StockView - Infocamere

Elaborazione: SIMET - Camera di commercio della Romagna - Forlì-Cesena e Rimini

Appendice

- ISTAT “Produzione nelle costruzioni” – Dicembre 2020 - AGENZIA DELLE ENTRATE
“Statistiche regionali - Il mercato immobiliare residenziale”, Emilia-Romagna anno 2020

Dicembre 2020

PRODUZIONE NELLE COSTRUZIONI

- A dicembre 2020 si stima che l'indice destagionalizzato della produzione nelle costruzioni diminuisca del 4,6% rispetto a novembre.
- Nella media del quarto trimestre 2020 la produzione nelle costruzioni cala del 3,4% rispetto al trimestre precedente.
- Su base tendenziale l'indice grezzo della produzione nelle costruzioni aumenta dell'1,8%, mentre l'indice corretto per gli effetti di calendario (i giorni lavorativi di calendario sono stati 21 contro i 20 di dicembre 2019) registra una flessione dell'1,5%.
- Nella media complessiva del 2020, l'indice grezzo segna una caduta del 7,5%, mentre l'indice corretto diminuisce dell'8,2%.



Il commento

Dopo tre anni di crescita torna a diminuire, nel 2020, la produzione nelle costruzioni, in un anno fortemente segnato dagli effetti dell'emergenza sanitaria. La flessione complessiva dell'anno, al netto degli effetti di calendario, è stata pari all'8,2%. Per trovare un risultato più sfavorevole occorre risalire al 2013, quando si registrò un calo del 10,2%.

L'evoluzione congiunturale del 2020, dopo il crollo dei primi due trimestri, è stata contraddistinta da un forte recupero nel terzo, quando i livelli produttivi hanno superato quelli precedenti la crisi, per poi ripiegare nell'ultimo trimestre dell'anno.

PROSSIMA DIFFUSIONE

19 marzo 2021



Link utili

<http://dati.istat.it><http://www.istat.it/it/congiuntura>

FIGURA 1. PRODUZIONE NELLE COSTRUZIONI, INDICE DESTAGIONALIZZATO E MEDIA MOBILE A TRE MESI

Gennaio 2015 – dicembre 2020 (base 2015=100)

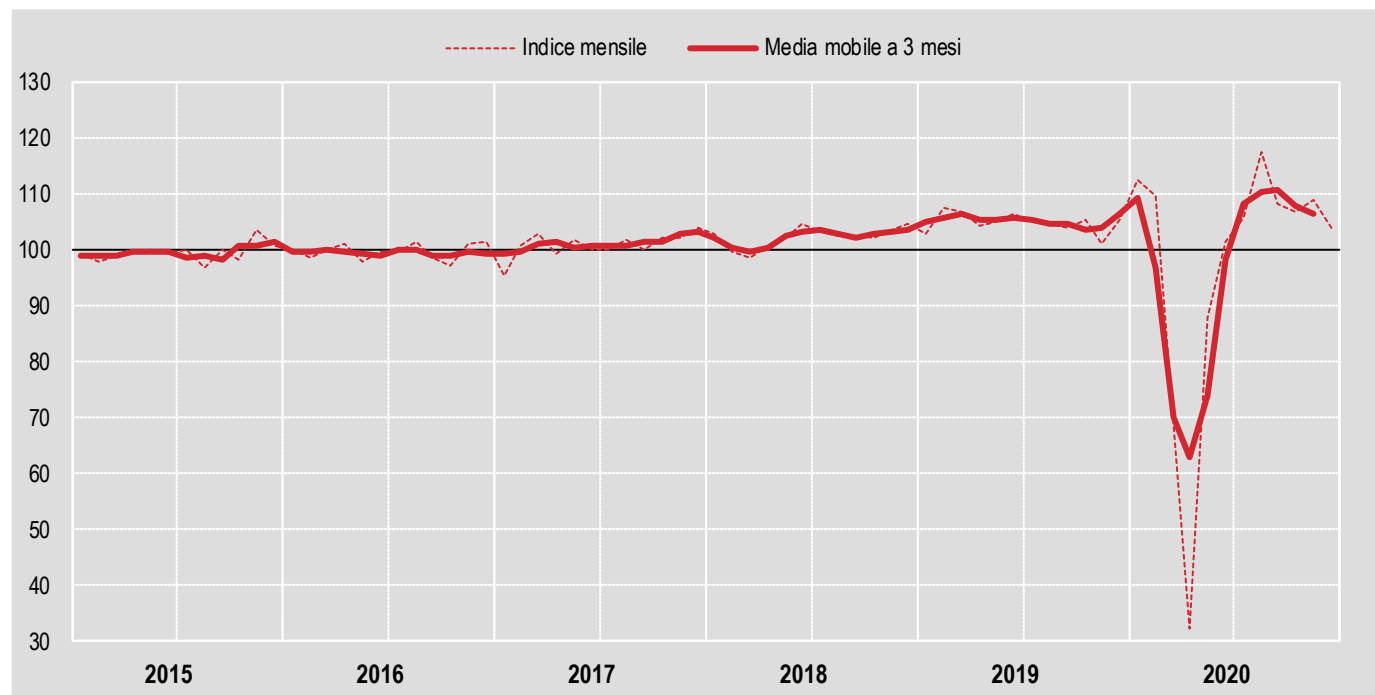
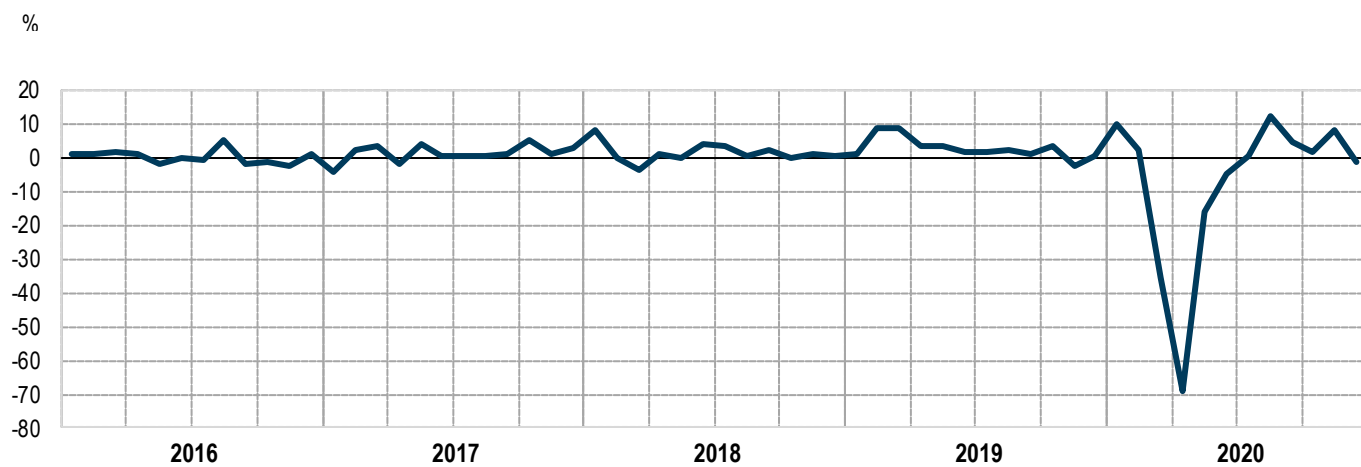


FIGURA 2. PRODUZIONE NELLE COSTRUZIONI

Gennaio 2016 – dicembre 2020 variazioni tendenziali su dati corretti per gli effetti di calendario



PROSPETTO 1. INDICI DI PRODUZIONE NELLE COSTRUZIONI, VARIAZIONI CONGIUNTURALI E TENDENZIALI

Dicembre 2020 (base 2015=100)

	Variazioni congiunturali		Variazioni tendenziali	
	dic 20 nov 20	ott 20-dic 20 lug 20-set 20	dic 20 dic 19	gen-dic 20 gen-dic 19
Produzione nelle costruzioni (dati destagionalizzati)	-4,6	-3,4	-	-
Produzione nelle costruzioni (dati corretti per effetti di calendario)	-	-	-1,5	-8,2
Produzione nelle costruzioni (dati grezzi)	-	-	+1,8	-7,5

Il prospetto che segue riepiloga le revisioni sulla produzione nelle costruzioni, calcolate come differenza tra i tassi di variazione rilasciati in occasione del report odierno e quelli diffusi nel report precedente. Per quanto riguarda le variazioni congiunturali dell'indice della produzione nelle costruzioni, calcolate sui dati destagionalizzati, alla revisione corrente si associa la revisione che la procedura di destagionalizzazione effettua sull'intera serie storica ogni volta che si aggiunge una nuova osservazione. Le revisioni delle variazioni tendenziali si riferiscono agli indici grezzi. Le serie complete degli indici sono disponibili nella banca dati I.Stat.

PROSPETTO 2. REVISIONI DELLE VARIAZIONI PERCENTUALI, DIFFERENZE IN PUNTI PERCENTUALI

Novembre 2020 (base 2015=100)

	Variazioni congiunturali	Variazioni tendenziali
	Novembre 2020	
Produzione nelle costruzioni	+0,5	+0,7

Conformemente alla politica di revisione dell'indagine, con la pubblicazione degli indici relativi a dicembre 2020 si è proceduto alla revisione delle serie della produzione nelle costruzioni a partire da gennaio 2017. Una sintesi di tale revisione è riportata nel prospetto seguente.

PROSPETTO 3. REVISIONI DELL'INDICE GREZZO DI PRODUZIONE DELLE COSTRUZIONI. VARIAZIONI PERCENTUALI ANNUE

	Variazione antecedente il 19/02/2021	Variazione odierna
2017		
Gennaio	+1,8	+2,6
Febbraio	-2,8	-2,3
Marzo	+8,2	+8,6
Aprile	-10,7	-10,0
Maggio	+3,3	+4,1
Giugno	-0,4	+0,4
Luglio	-0,1	+0,3
Agosto	-0,4	+0,3
Settembre	-1,7	-2,1
Ottobre	+8,0	+8,7
Novembre	0,0	+1,1
Dicembre	-4,8	-4,1
2018		
Gennaio	+12,2	+12,1
Febbraio	-1,1	-0,4
Marzo	-8,9	-8,8
Aprile	+6,9	+6,5
Maggio	-0,4	0,0
Giugno	+3,6	+4,1
Luglio	+6,5	+7,0
Agosto	0,0	+0,4
Settembre	-0,9	-1,0
Ottobre	+2,8	+3,2
Novembre	+0,6	+1,1
Dicembre	+2,6	+3,7
2019		
Gennaio	-0,3	+0,7
Febbraio	+8,2	+8,8
Marzo	+6,9	+6,8
Aprile	+4,3	+5,3
Maggio	+2,0	+3,0
Giugno	-2,7	-2,0
Luglio	+4,6	+5,1
Agosto	-1,3	-1,3
Settembre	+4,3	+4,7
Ottobre	+2,7	+3,2
Novembre	-6,0	-5,7
Dicembre	+2,2	+4,0



	Variazione antecedente il 19/02/2021	Variazione odierna
2020		
Gennaio	+4,8	+6,3
Febbraio	+2,2	+3,7
Marzo	-33,3	-33,5
Aprile	-67,9	-68,0
Maggio	-21,4	-21,9
Giugno	-2,4	-1,8
Luglio	+0,3	+0,4
Agosto	+13,4	+12,1
Settembre	+8,3	+8,0
Ottobre	-2,0	-2,0

Dati corretti per gli effetti di calendario: dati depurati, mediante apposite tecniche statistiche, dalla variabilità attribuibile alla composizione del calendario nei singoli periodi (mesi o trimestri) dell'anno, dovuta al diverso numero di giorni lavorativi o di giorni specifici della settimana in essi contenuti e alla presenza di festività nazionali civili o religiose, fisse e mobili (festività pasquali), nonché dell'anno bisestile. Il ricorso a tale trasformazione dei dati consente di cogliere in maniera più adeguata sia le variazioni tendenziali (calcolate rispetto allo stesso periodo dell'anno precedente), sia le variazioni medie annue.

Dati destagionalizzati: dati depurati, mediante apposite tecniche statistiche, dalle fluttuazioni attribuibili alla componente stagionale (dovute a fattori meteorologici, consuetudinari, legislativi, ecc.) e, se significativi, dagli effetti di calendario. Questa trasformazione dei dati è la più idonea a cogliere l'evoluzione congiunturale di un indicatore. La metodologia adottata per la correzione per gli effetti di calendario e la destagionalizzazione degli indici grezzi della produzione nelle costruzioni fa sì che ogni mese i dati già pubblicati relativi agli ultimi anni siano soggetti a revisione. Gli indici corretti con il metodo di regressione sono riproporzionati al fine di garantire che la media dell'anno base sia pari a 100; l'operazione lascia inalterata la dinamica degli indici.

Giorni lavorativi di calendario: giorni di calendario del mese diminuiti dei sabati, domeniche e festività civili e religiose nazionali.

Indice della produzione nelle costruzioni: numero indice che misura la variazione nel tempo della produzione del settore. Per questo indicatore si fa riferimento al Regolamento (UE) 2019/2152 del Parlamento europeo e del Consiglio del 27 novembre 2019 (con successivo Regolamento di esecuzione (UE) 2020/1197 della Commissione europea del 30 luglio 2020) che sostituisce il regolamento (CE) n. 1165/1998 del Consiglio europeo (successivamente emendato dal regolamento (CE) n. 1158/2005)..

Revisioni: differenze in punti tra la variazione percentuale pubblicata come dato provvisorio nel precedente comunicato stampa e quella definitiva relativa allo stesso mese di riferimento.

Variazione congiunturale: variazione percentuale rispetto al mese o periodo precedente.

Variazione tendenziale: variazione percentuale rispetto allo stesso mese o periodo dell'anno precedente.

PRODUZIONE NELLE COSTRUZIONI

L'indice mensile di produzione nelle costruzioni (IPC) ha come campo di osservazione tutta l'attività delle costruzioni, riferita sia alla produzione di nuovi manufatti sia alla manutenzione di quelli esistenti (sezione F della classificazione delle attività economiche Nace Rev.2). L'indice è costruito in base fissa e ha come anno di riferimento il 2015.

A partire dal 1 gennaio 2021 ha effetto il [regolamento \(UE\) 2019/2152](#) del Parlamento europeo e del Consiglio del 27 novembre 2019 (con successivo [Regolamento di esecuzione \(UE\) 2020/1197](#) della Commissione europea del 30 luglio 2020) che sostituisce il regolamento (CE) n. 1165/1998 del Consiglio europeo (successivamente emendato dal regolamento (CE) n. 1158/2005) e stabilisce il livello di dettaglio, la metodologia e la cadenza con cui gli indicatori congiunturali devono essere prodotti e trasmessi a Eurostat.

Conformemente al Regolamento già menzionato, l'indice viene diffuso per l'intero settore delle costruzioni. Tuttavia, per le due sezioni principali della classificazione CC ('Construction Classification') è prevista anche la trasmissione confidenziale ad Eurostat di due indici di produzione disaggregati per le attività di costruzione di edifici (codice CC1) e per le opere di ingegneria civile (codice CC2).

L'elaborazione dell'indice è inoltre prevista dal Programma statistico nazionale in vigore, consultabile sul sito internet del Sistan all'indirizzo <https://www.sistan.it/index.php?id=52>.

Fonti e metodologia di calcolo

La funzione di produzione

La metodologia utilizzata per il calcolo dell'IPC è di tipo indiretto: l'andamento dell'output viene stimato a partire da indici degli input produttivi (le ore lavorate, gli input intermedi e il capitale fisico), aggregati attraverso i coefficienti della funzione di produzione del settore, stimata per l'anno base e ricorrendo ad una formulazione di tipo Cobb-Douglas a rendimenti di scala costanti.

La stima della funzione di produzione è stata effettuata utilizzando dati elementari di impresa di fonte SBS relativi al 2015. In particolare, ai fini della stima della funzione di produzione, sono state utilizzate le seguenti variabili: il valore della produzione, il costo per l'acquisto di input intermedi (materie prime, sussidiarie e di consumo), il numero totale di ore lavorate e il valore delle immobilizzazioni materiali che rappresentano una proxy del capitale fisico. Tuttavia, poiché in ambito Frame-SBS la variabile 'immobilizzazioni materiali' è disponibile solo per le imprese delle classi dimensionali superiori, è stato necessario integrare l'archivio Frame-SBS con informazioni desunte dai bilanci civilistici delle imprese delle costruzioni con un numero di addetti inferiore a 100.

La specificazione di tipo Cobb-Douglas, linearizzata attraverso la trasformazione logaritmica, ha condotto al seguente modello di regressione stimato:

$$\log Y = 0,454 \log L + 0,448 \log ACQ + 0,098 \log K$$

ove, in termini aggregati, Y rappresenta il valore della produzione, L indica il numero delle ore lavorate, ACQ è il valore degli acquisti di beni intermedi e, infine, K approssima il volume del capitale materiale impiegato.

I parametri sono stati stimati con il metodo dei minimi quadrati ordinari.

L'aggiornamento mensile delle variabili di input

Per ciascun mese di riferimento, il livello dell'IPC è ottenuto applicando i coefficienti della funzione di produzione (stimati per l'anno base 2015) agli indici mensili relativi agli input.

L'andamento mensile delle variabili di input è calcolato ricorrendo a fonti informative diverse. In particolare, per le ore lavorate, si utilizzano le informazioni provenienti dalle Casse edili, organismi deputati, a livello territoriale, alla gestione di alcuni istituti contrattuali e alla conseguente raccolta di dati sulle ore ordinarie effettivamente lavorate

da operai e apprendisti. Attraverso una rilevazione mensile, basata sulle 98 Casse edili presenti sul territorio nazionale, l'Istat acquisisce informazioni sulle ore lavorate, sul numero di operai e sul numero di imprese a cui le ore si riferiscono. L'insieme delle informazioni raccolte attraverso la rilevazione sulle ore lavorate è correntemente sottoposto a verifiche volte ad accertarne la qualità. Inoltre, controlli basati su informazioni derivate da altre rilevazioni dell'Istat hanno evidenziato che i dati provenienti dalle Casse edili approssimano in maniera soddisfacente l'andamento dell'input di lavoro del settore.

Gli input intermedi vengono misurati tramite un indicatore costruito su dati relativi al fatturato mensile dei prodnovi industriali¹, deflazionato mediante gli indici dei prezzi alla produzione per il mercato interno². A partire dagli indici elementari del fatturato nazionale a livello di gruppo e classe (3 e 4 cifre della classificazione Ateco 2007) sono stati selezionati 7 tipi di attività economica, corrispondenti ai beni intermedi più utilizzati nel settore delle costruzioni: attività di produzione del cemento, calce e gesso; fabbricazione di prodnovi in calcestruzzo, cemento e gesso, fabbricazione di materiali da costruzione in terracotta, fabbricazione di elementi da costruzione in metallo, fabbricazione di altri prodnovi di carpenteria in legno e falegnameria per l'edilizia, fabbricazione di prodnovi in plastica per l'edilizia, taglio, modellatura e finitura di pietre ornamentali. Il calcolo dell'indice aggregato dei beni intermedi (o indice degli acquisti) prevede una struttura di ponderazione articolata su due livelli: i singoli indici elementari, corrispondenti alle attività economiche già menzionate, sono ponderati con i pesi propri dell'indice del fatturato e forniscono gli indici di branca; questi ultimi vengono successivamente aggregati con dei coefficienti ricavati dalla matrice dei consumi intermedi della tavola simmetrica delle risorse e degli impieghi dell'anno 2014³, l'ultima disponibile tra quelle prodnove dalla Contabilità nazionale al momento del passaggio alla base 2015.

Per quanto riguarda l'indice riferito al capitale, non disponendo di indicatori infra-annuali, la stima mensile dell'evoluzione dello stock di capitale è novenuta a partire dalle stime annuali di Contabilità nazionale relative allo stock di capitale per branca proprietaria⁴. Tendendo anche conto della sostanziale inerzia di questo aggregato, la mensilizzazione del dato annuale si effettua ipotizzando una crescita uniforme dell'aggregato tra un mese e l'altro ed estrapolando poi la tendenza registrata nell'ultimo anno per il quale sono disponibili i dati. D'altro canto, dato il peso relativamente ridotto che lo stock di capitale assume nella funzione di produzione, si può ritenere che tali approssimazioni abbiano un'influenza molto limitata sulla stima della dinamica dell'IPC.

La destagionalizzazione

L'indice della produzione nelle costruzioni viene mensilmente trasmesso a Eurostat e diffuso in tre versioni: l'informazione rappresentata dall'indice cosiddetto "grezzo", che risulta dal calcolo effettuato sui dati originari, viene completata attraverso la stima di altri due indici, l'indice corretto per i giorni lavorativi e l'indice destagionalizzato, entrambi calcolati attraverso il programma TRAMO-SEATS.

Occorre segnalare che, al fine di diffondere un set di indici con una base comune e permettere a Eurostat di compiere più agevolmente le operazioni necessarie alla costruzione degli aggregati europei, gli indici mensili corretti per gli effetti di calendario vengono riproporzionati in modo da assumere un valore pari a 100 nell'anno base e lasciare inalterato il profilo della serie. Il metodo di destagionalizzazione utilizzato da TRAMO-SEATS si fonda sull'ipotesi secondo cui una serie storica infra-annuale è rappresentabile come una combinazione (somma o prodotto) di diverse componenti non direttamente osservabili: una componente di lungo periodo, denominata ciclo-trend, una componente stagionale che cattura i movimenti periodici del fenomeno osservato, e una componente irregolare dovuta a fattori erratici. L'IPC, in particolare, viene destagionalizzato utilizzando una scomposizione di tipo moltiplicativo.

Il modello di destagionalizzazione viene rivisto in occasione del ribasamento e contestualmente alla revisione annuale dell'IPC. Quello attualmente in uso prevede la presenza di tre *outlier* additivi e uno di tipo *temporary change*, nonché dell'effetto *'leap year'* e dell'effetto *'Pasqua'*.

Infine, poiché l'aggiunta di una nuova informazione consente una migliore valutazione delle diverse componenti delle serie, ogni mese i dati destagionalizzati già pubblicati relativi agli ultimi anni sono soggetti a revisione.

¹ Si rimanda alla nota informativa Istat su "[I nuovi indici del fatturato e degli ordinativi dell'industria in base 2015](#)" diffusa il 28 marzo 2018.

² Si veda il report diffuso il 9 marzo 2018 <https://www.istat.it/it/archivio/212421>.

³ Si rimanda a https://www.istat.it/it/files/2018/03/Nota_metodologica_IO_Anno2014.pdf?title=Sistema+tavole+input-output+-+21%2Fmar%2F2018+-+Nota+metodologica.pdf.

⁴ Su I.stat, nella sezione Conti Nazionali, "[Investimenti fissi lordi per branca proprietaria, stock di capitale e ammortamenti](#)", edizione di settembre 2019.

Tempestività

Tenuto conto della tempistica dettata dal Regolamento sulle statistiche congiunturali e della disponibilità delle fonti informative, l'Istat elabora, a 45 giorni dalla fine del mese di riferimento, una stima anticipata del valore mensile dell'IPC che, trasmessa a Eurostat in forma confidenziale e utilizzata per il calcolo degli aggregati europei, viene diffusa a livello nazionale a circa 50 giorni dalla fine del mese di riferimento.

Dettaglio territoriale

Gli indici relativi alla produzione nelle costruzioni sono stimati e diffusi solo a livello nazionale.

Revisioni

Oltre all'aggiornamento della base di riferimento, il valore dell'IPC subisce delle revisioni, per tener conto degli aggiornamenti delle misure degli input. La prima, operata nel mese successivo a quello della prima diffusione, incorpora le nuove informazioni sulle ore lavorate e sul fatturato industriale pervenute successivamente; la seconda, che avviene a fine anno, quando si acquisiscono i dati definitivi sulle ore lavorate, sugli indici mensili del fatturato e sui prezzi alla produzione, è di solito contestuale al rilascio da parte della Contabilità nazionale delle stime sul capitale lordo per branca proprietaria. Correntemente, la stima provvisoria elaborata a 45 giorni dalla fine del mese di riferimento viene rivista dopo 30 giorni.

Diffusione

In occasione della diffusione mensile dei dati, scaricabili dalla banca dati 'I.stat', è disponibile sul sito dell'Istat (www.istat.it) anche un report di sintesi e commento.

La gestione degli effetti dell'emergenza sanitaria sulla rilevazione

L'emergenza sanitaria Covid-19 non ha determinato, nel periodo di conduzione della raccolta delle informazioni, particolari criticità sia nella rilevazione sulle casse edili che in quella relativa al fatturato industriale.

Con riferimento alla procedura di destagionalizzazione utilizzata per trattare gli indicatori usualmente diffusi, al fine di gestire le eccezionali variazioni registrate dal mese di marzo 2020, si è proceduto a rivedere i modelli di destagionalizzazione, prendendo in considerazione le indicazioni contenute nelle linee guida diffuse da Eurostat, disponibili all'URL:

https://ec.europa.eu/eurostat/documents/10186/10693286/Time_series_treatment_guidance.pdf

Pertanto, nelle serie storiche si è tenuto conto – a partire da marzo 2020 – dell'ampiezza inusuale delle variazioni dei dati grezzi inserendo nei modelli statistici di destagionalizzazione, ove statisticamente significativi, regressori aggiuntivi (cosiddetti valori anomali additivi). Tale procedura, che tende a rendere minime, al momento, le revisioni dei valori passati delle serie destagionalizzate, è stata mantenuta anche nello scorso mese di dicembre. Non appena le informazioni disponibili consentiranno una valutazione complessiva della fase di accresciuta variabilità degli indicatori, si procederà a una eventuale revisione/modifica dei modelli statistici di destagionalizzazione. In quella circostanza potranno emergere revisioni dei dati destagionalizzati già diffusi più ampie di quelle usuali.

Per informazioni tecniche e metodologiche

Alessandra Leo

tel. +39 06 4673.6190

leo@istat.it



Statistiche regionali

Il mercato immobiliare residenziale

EMILIA ROMAGNA

data di pubblicazione: 3 giugno 2021
periodo di riferimento: anno 2020

a cura della
Direzione Regionale dell'Emilia Romagna (Nerina Reggiani)

in collaborazione con
Direzione provinciale di Bologna – Ufficio Provinciale Territorio (Maurizio Tesini)
Direzione provinciale di Ferrara – Ufficio Provinciale Territorio (Bruna Mantovani)
Direzione provinciale di Forlì-Cesena – Ufficio Provinciale Territorio (Pamela Massi)
Direzione provinciale di Modena – Ufficio Provinciale Territorio (Simone Tili)
Direzione provinciale di Parma – Ufficio Provinciale Territorio (Gianluigi Tozzi)
Direzione provinciale di Piacenza – Ufficio Provinciale Territorio (Valerio Guasconi)
Direzione provinciale di Ravenna – Ufficio Provinciale Territorio (Roberto Biral)
Direzione provinciale di Reggio Emilia – Ufficio Provinciale Territorio (Valter Scarpa)
Direzione provinciale di Rimini – Ufficio Provinciale Territorio (Marco Nicolai)

in collaborazione con
Ufficio Statistiche e studi sul mercato immobiliare, DC SEOMI



Direzione Centrale Servizi Estimativi e Osservatorio Mercato Immobiliare
dc.seomi@agenziaentrate.it

data di pubblicazione: **3 giugno 2021**
periodo di riferimento: **anno 2020**

Le informazioni rese nella presente nota sono di proprietà esclusiva dell'Agenzia delle Entrate.

Non è consentito vendere, affittare, trasferire, cedere i dati contenuti in questa pubblicazione, o assumere alcune altre obbligazioni verso terzi.

Le informazioni possono essere utilizzate, anche ai fini della loro elaborazione, purché, nel caso di pubblicazione, venga citata la relativa fonte.



Il mercato immobiliare residenziale della regione

Il mercato immobiliare nel corso dell'anno 2020 è stato fortemente influenzato dall'emergenza sanitaria (COVID-19) le cui misure restrittive hanno impattato negativamente sul panorama delle compravendite e sull'economia in generale. Solo nel corso dell'ultimo trimestre si è manifestata una graduale ripresa del mercato, in particolare per quanto riguarda i volumi di compravendita del segmento residenziale. Analogo scenario si è verificato anche nel dettaglio regionale dell'Emilia Romagna che di seguito si espone.

La pubblicazione si articola in due parti con approfondimenti su tre livelli territoriali. La prima presenta i dati regionali per ogni provincia e per i comuni capoluogo. La seconda parte comprende i focus provinciali nei quali sono esaminati i dati delle abitazioni:

- dei comuni delle province anche aggregati in macroaree provinciali;
- delle città capoluogo con un'analisi dei dati su compravendite e prezzi in ognuna delle zone OMI del comune, a sua volta raggruppate in macroaree urbane, ove esistenti.

Nella sezione "Le Compravendite" è monitorato l'andamento del settore immobiliare residenziale della Regione Emilia Romagna nell'anno 2020 per quanto attiene alla movimentazione del patrimonio immobiliare, con analisi delle variazioni rispetto all'anno 2019.

Nel dettaglio, in Tabella 1 sono riportati gli indicatori più significativi per ciascuna provincia, quali il numero di transazioni normalizzate (NTN), e l'indicatore di intensità del mercato immobiliare (IMI); è inoltre rappresentata la percentuale di transazioni NTN di ciascuna provincia rispetto il totale regionale. In Tabella 2 sono invece resi gli stessi indicatori con riferimento ai soli comuni capoluoghi di ciascuna provincia.

È possibile, a partire da tali dati, effettuare una sintetica analisi della composizione e delle dinamiche del mercato immobiliare regionale.

I dati rilevati dall'Ufficio statistiche e studi della Direzione Centrale Servizi Estimativi e Osservatorio Mercato Immobiliare confermano (Tabella 1) che al numero totale delle transazioni registrato su scala regionale (51.419 NTN, in decremento del 5,8% rispetto il precedente anno 2019), concorre in modo significativo la provincia di Bologna, con 12.856 transazioni normalizzate (25,0% del totale regionale), mentre gli apporti più contenuti sono forniti dalle province di Rimini (6,5%) e Piacenza (6,2%).

L'esame di dettaglio del panorama delle compravendite evidenzia che il calo generalizzato delle contrattazioni rispetto all'anno 2019 è avvenuto con entità sensibilmente diverse nelle singole realtà provinciali: alla significativa riduzione di transazioni della provincia di Bologna (-9,2%) seguono quelle di Reggio Emilia (-7,0%) e di Modena (-6,7%) mentre i decrementi più contenuti sono registrati nelle province di Ravenna (-1,7%) e Forlì-Cesena (-2,8%).

Gli andamenti descritti si rinnovano, con qualche lieve eccezione, anche con riguardo alle transazioni e alle variazioni delle stesse rispetto all'anno 2019 limitatamente alle sole città capoluogo (Tabella 2) che registrano complessivamente 19.892 NTN. La maggiore concentrazione di scambi, seppure in decremento del 9,2% rispetto all'anno precedente, si realizza nella città di Bologna, con 5.348 transazioni normalizzate (26,9% del totale), mentre gli apporti più contenuti sono forniti dalle province di Piacenza (6,2%) e Forlì-Cesena (6,0%).

Le riduzioni maggiormente significative degli scambi, riscontrate rispetto al 2019, sono registrate nei capoluoghi delle province di Bologna (-15,1), Reggio Emilia (-12,3%), Modena (-10,0%) e Ferrara (-9,6%) mentre molto contenuti sono i decrementi rilevati per le città di Ravenna (-0,5%) e Forlì (-1,7%).

I grafici di Figura 1, invece, visualizzano in termini di movimentazione del mercato immobiliare le distribuzioni delle transazioni all'interno del territorio regionale per l'intera provincia e per i soli comuni capoluogo.

Nelle citate tabelle 1 e 2 sono riportati (per intera provincia e per il solo comune capoluogo) anche i valori registrati nel corso del 2020 per l'indicatore di intensità del mercato immobiliare (IMI). Dai dati monitorati, la movimentazione percentuale dello stock immobiliare residenziale risulta piuttosto uniforme nelle nove province (dall'1,71% della provincia di Piacenza al 2,25% di Bologna), ed analogo apprezzamento è evidente per le città capoluogo (dall'1,83% della città di Rimini al 2,41% di Parma e Reggio Emilia).

Il grafico di Figura 2 rappresenta la serie storica dal 2004 dell'indice delle compravendite di abitazioni e permette di rilevare, nell'anno 2020, l'arresto della tendenza all'aumento delle transazioni immobiliari registrato fino al 2019 su scala regionale.

Allo stesso modo, come rilevabile dalla Figura 3, la serie temporale dal 2004 dell'intensità del mercato immobiliare consente di visualizzare l'andamento crescente del fattore IMI nel quadriennio 2015 – 2019, e come, anche per tale indice, si registra una inversione di tendenza rispetto all'annualità precedente.

Tali linee "di tendenza" restano immutate anche quando l'analisi storica è diagrammata in relazione ai soli capoluoghi (variabilità più accentuate rispetto intera provincia) e alle aree non capoluogo (variabilità più contenuta).

Nelle mappe tematiche di Figura 4 e Figura 5 sono rappresentate le distribuzioni delle compravendite di abitazioni e dell'IMI nei comuni della regione, consentendo, attraverso il cromatismo, una visione comparata della dinamica del mercato nei diversi ambiti territoriali.

Le aree con maggiore dinamicità di mercato sono identificate dai comuni capoluogo, mentre i comuni appenninici rappresentano, in prevalenza, il territorio meno ricercato.

Nella sezione "Le dimensioni" il panorama delle compravendite residenziali della Regione Emilia Romagna, registrato nel 2020, è riferito al parametro dimensionale delle abitazioni oggetto di transazione. A tale scopo, nella Tabella 3 sono riportati i dati della superficie media delle abitazioni compravendute e la relativa variazione annua, per intera provincia e per singola città capoluogo. È possibile osservare che il dato dimensionale medio dei capoluoghi (100,2 m²), calcolato su base regionale, è inferiore a quello

individuato come media provinciale (109,4 m²), fatta eccezione per la provincia di Ferrara dove la superficie media registrata nel capoluogo, di 108,6 m² supera il dato medio riscontrato per la relativa provincia (107,1 m²).

Una caratterizzazione più dettagliata del mercato immobiliare è riportata nella Tabella 4 e nella Tabella 5, in cui le transazioni registrate nell'anno 2020 sono suddivise per classi dimensionali di abitazioni (monolocale, piccola, medio - piccola, media e grande), rispettivamente per intera provincia e per singola città capoluogo.

La correlazione tra transazioni immobiliari del 2020 e parametro dimensionale delle abitazioni evidenzia che le dimensioni da 50 a 85 m² e da 85 a 115 m² sono quelle risultate oggetto di maggiore movimentazione (circa il 60% di tutte le transazioni registrate), che si conferma anche per l'esame delle transazioni ristretto alle sole città capoluogo (circa il 64% di tutte le transazioni registrate).

La Tabella 6 e la Tabella 7 riportano la variazione percentuale annua del numero di transazioni per classi dimensionali delle abitazioni per intera provincia e per capoluogo. I rispettivi dati aggregati su base regionale mostrano un trend negativo per tutte le classi dimensionali ad eccezione di quella più ampia, oltre 145 m², per la quale si ha un incremento delle compravendite rispettivamente di +1,1% per l'intera provincia e di +2,6% per i capoluoghi.

Nella sezione "Le Quotazioni" sono analizzate le quotazioni del settore immobiliare residenziale della Regione Emilia Romagna. In Tabella 8 è fornita la quotazione (media) per capoluogo di provincia e resto provincia ed è riportata, inoltre, la variazione di quotazione rispetto lo stesso valore dell'anno 2019.

I dati del mercato delle abitazioni rilevati dall'Osservatorio del Mercato Immobiliare per l'anno 2020 evidenziano, su scala regionale, un andamento della quotazione media diverso a seconda che l'esame venga condotto per le città capoluogo o con riferimento alla rimanente parte del territorio provinciale. Soffermandosi alle rilevazioni delle nove città capoluogo, la quotazione media regionale risulta invariata rispetto all'anno 2019, mentre per il "resto provincia" è monitorato un decremento delle quotazioni (-0,6% su scala regionale).

L'esame puntuale per capoluogo di provincia evidenzia che la stabilità riscontrata su base regionale, è riconducibile all'incremento di quotazione registrato per la città di Bologna (+0,9%), unica con segno positivo, mentre tutti gli altri capoluoghi di provincia rilevano una generalizzata (seppur contenuta) diminuzione delle quotazioni, con picchi di decremento per le città di Ravenna (-1,1%) e Ferrara (-1,0%). Invariata la sola quotazione media della città di Modena.

I comuni del "Resto della provincia" registrano una diminuzione delle quotazioni, con la provincia di Ferrara che attesta complessivamente la percentuale di ribasso più elevata (- 3,6%).

In valore assoluto, le maggiori quotazioni si riscontrano nel capoluogo di regione (2.818 €/m²) e nella città di Rimini (2.294 €/m²). Nei restanti territori, l'apprezzamento più elevato si registra nei comuni della provincia di Rimini (2.274 €/m²) e nei comuni della provincia di Ferrara (1.571 €/m²).

La serie temporale delle quotazioni immobiliari, diagrammata in Figura 6 attraverso il numero indice delle quotazioni (a partire dalla base 100 relativa all'anno 2004), conferma la tendenza alla diminuzione di quotazione su scala regionale, con andamento pressoché uniforme a quanto registrato nel triennio precedente.

La mappa tematica di Figura 7, infine, mostra il differenziale delle quotazioni medie comunali rispetto al valore medio nazionale.

Per l'approfondimento delle procedure di estrazione, selezione ed elaborazione dei dati alla base delle statistiche sulle compravendite immobiliari si rinvia al documento Nota metodologica disponibile alla pagina web:

<https://www.agenziaentrate.gov.it/portale/web/quest/schede/fabbricatiterreni/omi/pubblicazioni/note-metodologiche-2018>

Le compravendite

Tabella 1: NTN, IMI e variazione annua per intera provincia

Provincia	NTN 2020	NTN Variazione % 2020/19	IMI 2020	Differenza IMI 2020/19	Quota NTN 2020 per provincia
BOLOGNA	12.856	-9,2%	2,25%	-0,24	25,0%
FERRARA	4.348	-4,4%	1,93%	-0,09	8,5%
FORLI'-CESENA	3.955	-2,8%	1,88%	-0,06	7,7%
MODENA	7.998	-6,7%	2,08%	-0,15	15,6%
PARMA	5.437	-4,7%	2,03%	-0,10	10,6%
PIACENZA	3.171	-3,2%	1,71%	-0,06	6,2%
RAVENNA	4.663	-1,7%	2,00%	-0,04	9,1%
REGGIO NELL'EMILIA	5.655	-7,0%	2,05%	-0,16	11,0%
RIMINI	3.336	-2,9%	1,73%	-0,06	6,5%
EMILIA ROMAGNA	51.419	-5,8%	2,02%	-0,13	100,0%

Tabella 2: NTN, IMI e variazione annua per capoluogo

Capoluogo	NTN 2020	NTN Variazione % 2020/19	IMI 2020	Differenza IMI 2020/19	Quota NTN 2020 per provincia
BOLOGNA	5.348	-15,1%	2,35%	-0,43	26,9%
FERRARA	1.675	-9,6%	2,15%	-0,23	8,4%
FORLI'-CESENA	1.202	-1,7%	2,00%	-0,04	6,0%
MODENA	2.149	-10,0%	2,24%	-0,25	10,8%
PARMA	2.581	-6,7%	2,41%	-0,18	13,0%
PIACENZA	1.243	-6,6%	2,16%	-0,16	6,2%
RAVENNA	2.181	-0,5%	2,14%	-0,01	11,0%
REGGIO NELL'EMILIA	2.036	-12,3%	2,41%	-0,34	10,2%
RIMINI	1.477	-4,6%	1,83%	-0,09	7,4%
EMILIA ROMAGNA	19.892	-9,2%	2,23%	-0,23	100,0%

Figura 1: Distribuzione NTN 2020 per intera provincia e capoluogo

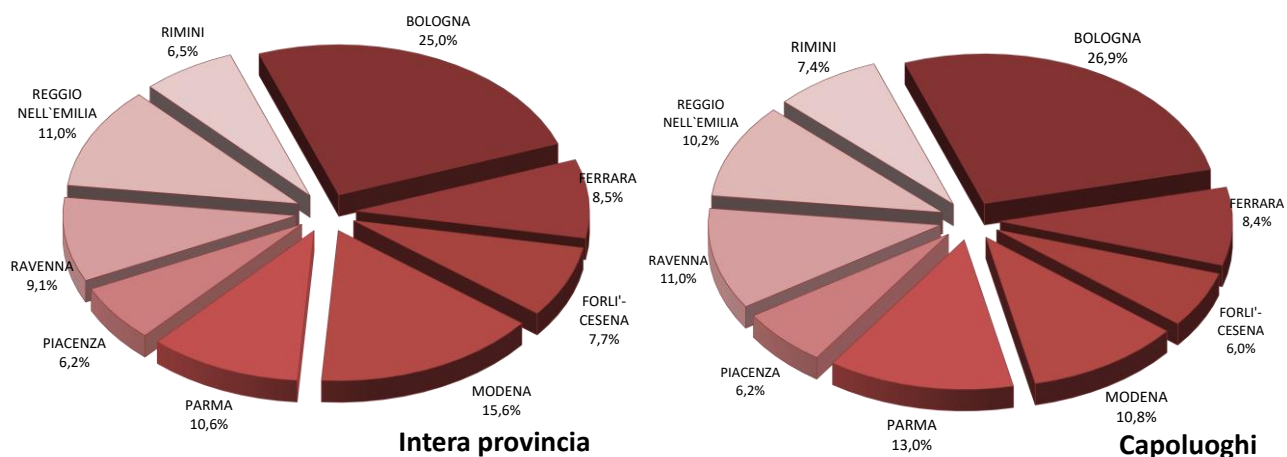


Figura 2: Numero indice NTN per intera regione, comuni capoluogo e comuni non capoluogo

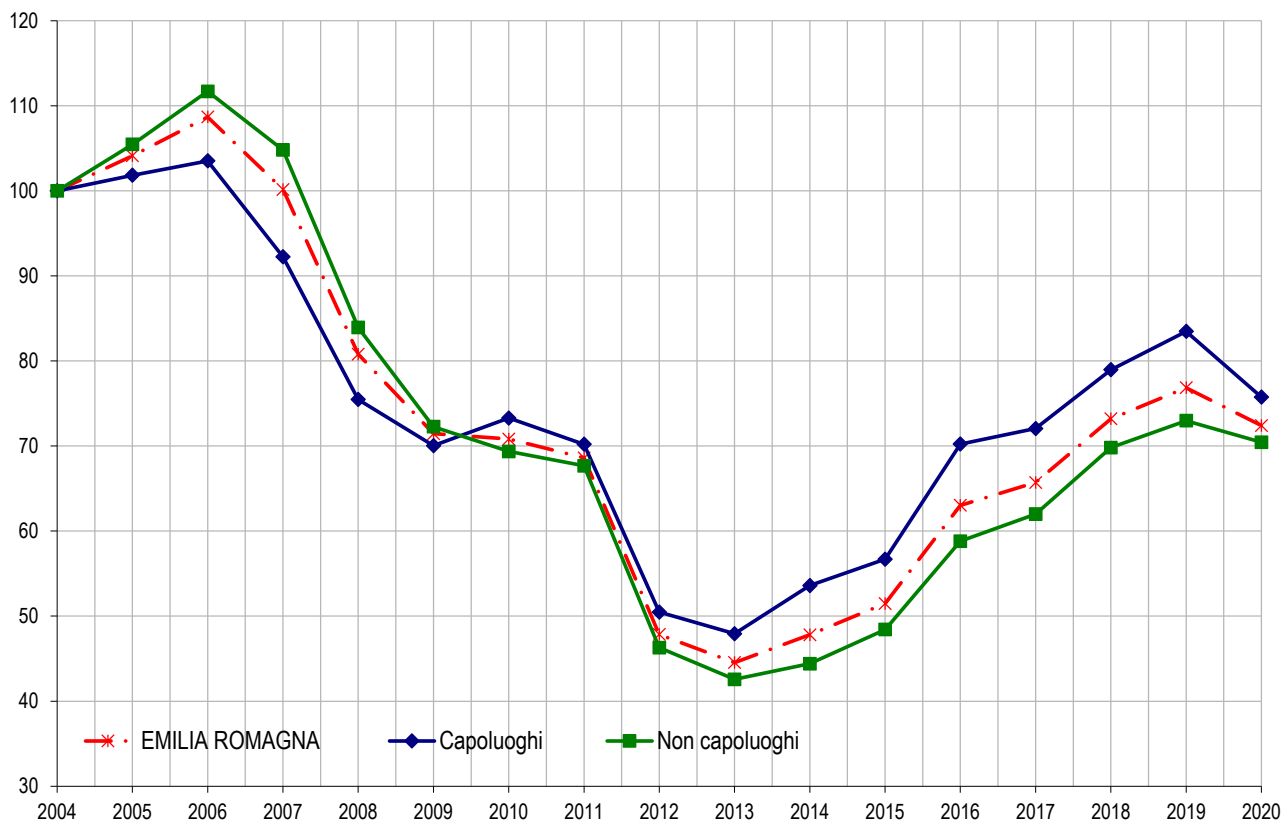


Figura 3: IMI per intera regione, comuni capoluogo e comuni non capoluogo

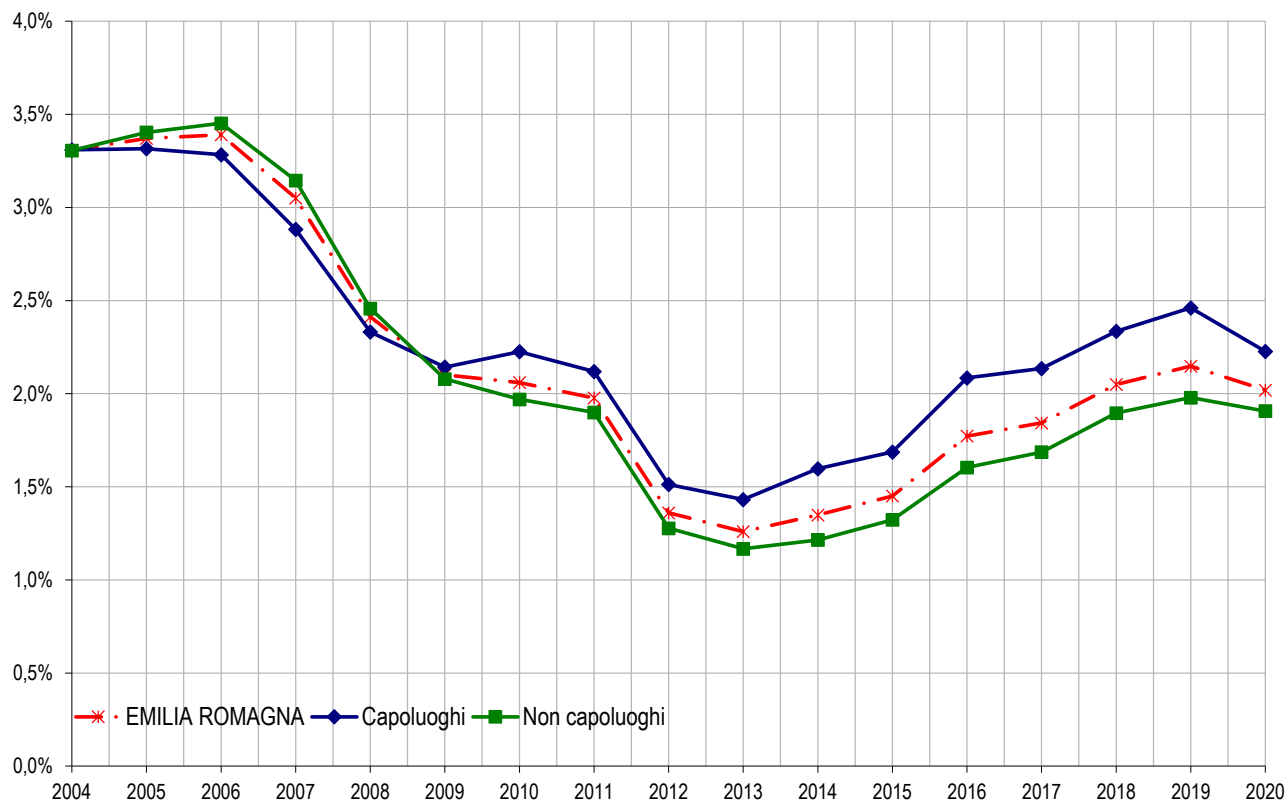


Figura 4: Distribuzione NTN 2020 nei comuni della regione

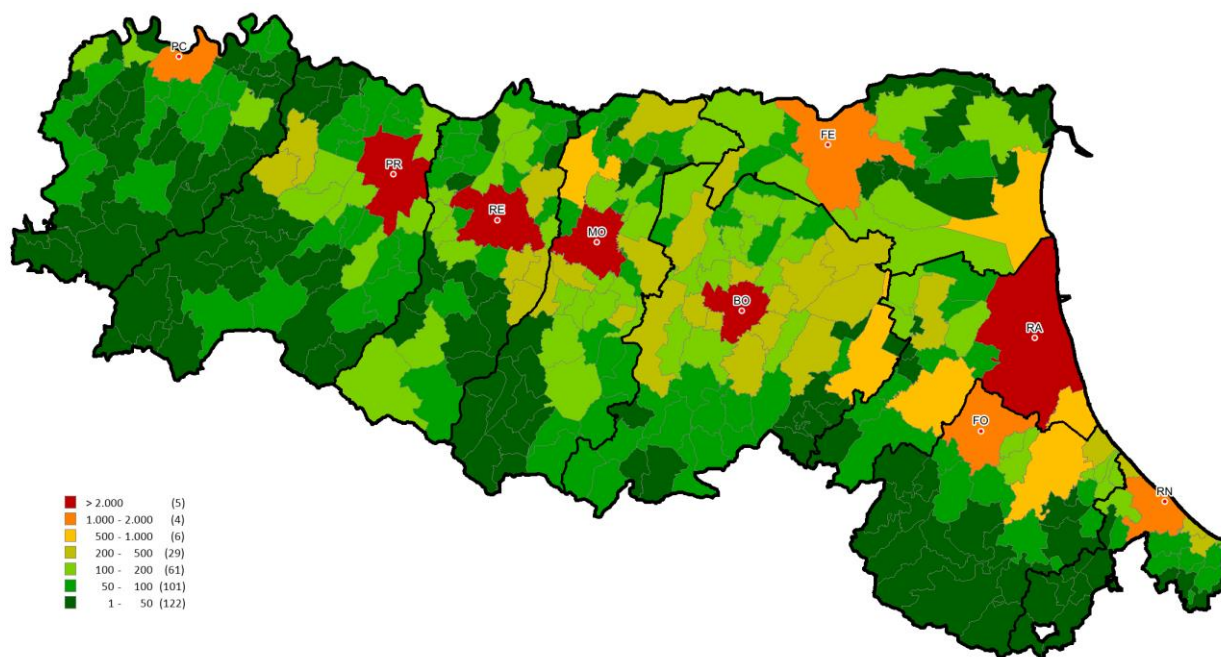
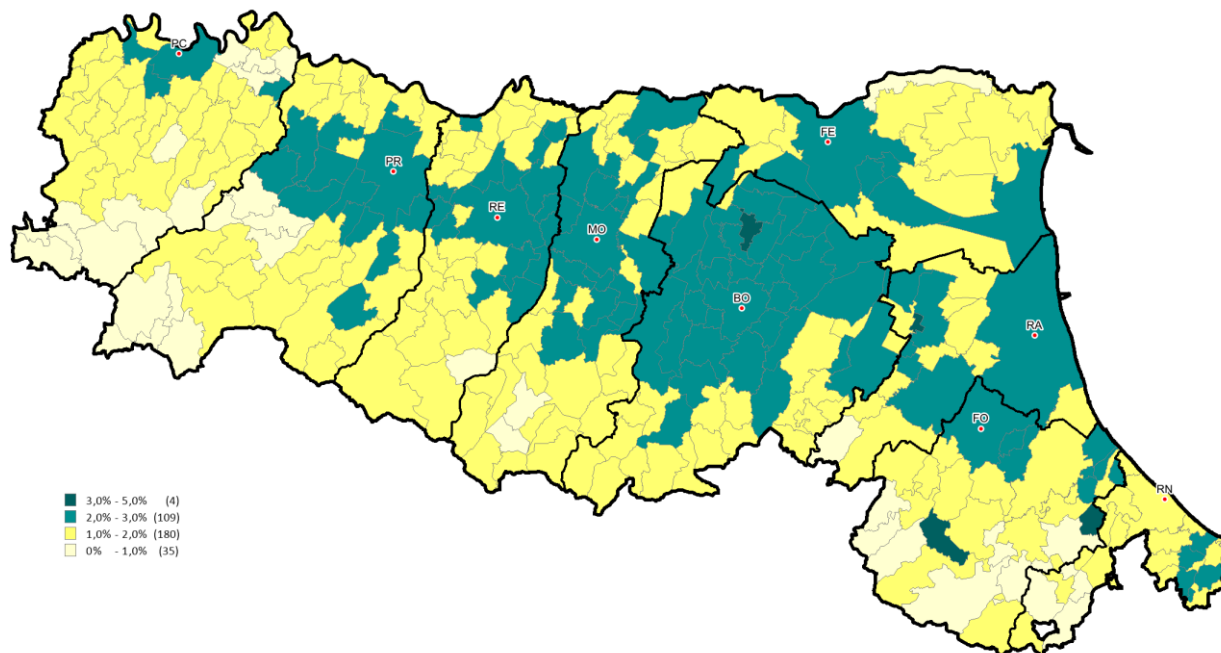


Figura 5: Distribuzione IMI 2020 nei comuni della regione



Le dimensioni

Tabella 3: STN media e differenza annua per intera provincia e solo capoluogo

Provincia	Intera provincia		Capoluogo	
	STN media m ² 2020	STN media Differenza m ² 2020/19	STN media m ² 2020	STN media Differenza m ² 2020/19
BOLOGNA	100,7	1,0	88,1	0,1
FERRARA	107,1	2,5	108,6	1,4
FORLI'-CESENA	111,9	1,9	110,6	0,8
MODENA	112,5	1,9	107,5	6,0
PARMA	113,0	3,1	101,3	3,5
PIACENZA	122,2	2,7	107,6	3,6
RAVENNA	110,9	0,5	100,6	0,2
REGGIO NELL'EMILIA	117,9	1,7	107,3	4,0
RIMINI	100,5	1,8	97,4	0,9
EMILIA ROMAGNA	109,4	1,8	100,2	2,2

Tabella 4: NTN 2020 per classi dimensionali delle abitazioni per intera provincia

Provincia	fino a 50m ²	da 50m ² fino a 85m ²	da 85m ² fino a 115m ²	da 115m ² fino a 145m ²	oltre 145m ²	Totale
BOLOGNA	1.158	4.584	3.833	1.563	1.718	12.856
FERRARA	404	1.426	1.018	658	842	4.348
FORLI'-CESENA	287	1.166	1.084	635	783	3.955
MODENA	406	2.195	2.518	1.390	1.489	7.998
PARMA	340	1.482	1.764	797	1.055	5.437
PIACENZA	144	691	971	558	806	3.171
RAVENNA	447	1.488	1.091	642	994	4.663
REGGIO NELL'EMILIA	232	1.492	1.702	916	1.313	5.655
RIMINI	301	1.172	961	462	439	3.336
EMILIA ROMAGNA	3.720	15.696	14.944	7.621	9.438	51.419

Tabella 5: NTN 2020 per classi dimensionali delle abitazioni per capoluogo

Capoluogo	fino a 50m ²	da 50m ² fino a 85m ²	da 85m ² fino a 115m ²	da 115m ² fino a 145m ²	oltre 145m ²	Totale
BOLOGNA	818	2.173	1.434	531	392	5.348
FERRARA	86	572	457	250	310	1.675
FORLI'-CESENA	67	375	368	179	213	1.202
MODENA	153	569	718	358	351	2.149
PARMA	218	822	882	331	328	2.581
PIACENZA	79	329	430	209	195	1.243
RAVENNA	297	784	480	265	354	2.181
REGGIO NELL'EMILIA	108	616	663	324	325	2.036
RIMINI	136	509	475	199	158	1.477
EMILIA ROMAGNA	1.961	6.749	5.908	2.646	2.628	19.892

Tabella 6: Variazione % NTN 2020/19 per classi dimensionali delle abitazioni per intera provincia

Provincia	fino a 50m ²	da 50m ² fino a 85m ²	da 85m ² fino a 115m ²	da 115m ² fino a 145m ²	oltre 145m ²	Totale
BOLOGNA	-13,1%	-10,7%	-7,3%	-10,3%	-5,2%	-9,2%
FERRARA	-6,5%	-2,9%	-13,3%	-4,2%	7,0%	-4,4%
FORLI'-CESENA	-3,6%	-3,7%	-7,3%	2,9%	1,3%	-2,8%
MODENA	-15,5%	-8,1%	-9,5%	-1,8%	-0,9%	-6,7%
PARMA	-9,3%	-6,7%	-6,8%	-9,4%	8,8%	-4,7%
PIACENZA	-10,5%	-8,7%	-3,7%	-3,5%	4,9%	-3,2%
RAVENNA	24,9%	-10,4%	-5,0%	10,5%	0,1%	-1,7%
REGGIO NELL'EMILIA	-18,0%	-5,7%	-14,4%	0,3%	0,1%	-7,0%
RIMINI	-5,0%	-0,4%	-10,5%	1,9%	5,8%	-2,9%
EMILIA ROMAGNA	-7,8%	-7,5%	-8,7%	-3,1%	1,1%	-5,8%

Tabella 7: Variazione % NTN 2020/19 per classi dimensionali delle abitazioni per capoluogo

Capoluogo	fino a 50m ²	da 50m ² fino a 85m ²	da 85m ² fino a 115m ²	da 115m ² fino a 145m ²	oltre 145m ²	Totale
BOLOGNA	-14,7%	-15,7%	-15,5%	-12,7%	-14,1%	-15,1%
FERRARA	-17,6%	-8,0%	-13,6%	-11,5%	-1,7%	-9,6%
FORLI'-CESENA	-2,2%	12,0%	-12,0%	-10,0%	4,9%	-1,7%
MODENA	-28,9%	-21,6%	-8,6%	-2,2%	19,2%	-10,0%
PARMA	-14,3%	-11,0%	-8,5%	-4,3%	18,1%	-6,7%
PIACENZA	-14,6%	-16,3%	-10,5%	16,7%	5,8%	-6,6%
RAVENNA	20,9%	-8,1%	-8,9%	22,3%	1,5%	-0,5%
REGGIO NELL'EMILIA	-32,7%	-10,2%	-21,4%	4,8%	1,0%	-12,3%
RIMINI	-3,9%	-5,3%	-10,0%	8,0%	-0,1%	-4,6%
EMILIA ROMAGNA	-12,4%	-11,8%	-12,8%	-1,7%	2,6%	-9,2%

Le quotazioni

Tabella 8: Quotazione media¹ e variazione annua² per capoluogo e resto provincia

Provincia	Capoluogo		Resto provincia	
	Quotazione media €/m ² 2020	Quotazione media Var % 2020/19	Quotazione media €/m ² 2020	Quotazione media Var % 2020/19
BOLOGNA	2.818	0,9%	1.550	-0,3%
FERRARA	1.191	-1,0%	958	-3,6%
FORLÌ-CESENA	1.549	-0,8%	1.571	-0,8%
MODENA	1.587	0,0%	1.077	-0,2%
PARMA	1.643	-0,3%	919	-0,2%
PIACENZA	1.503	-0,5%	1.026	-0,1%
RAVENNA	1.640	-1,1%	1.445	-0,5%
REGGIO NELL'EMILIA	1.311	0,0%	944	0,0%
RIMINI	2.294	-0,2%	2.274	-0,7%
EMILIA ROMAGNA	1.909	0,0%	1.286	-0,6%

Figura 6: Numero indice quotazioni per intera regione, comuni capoluogo e comuni non capoluogo

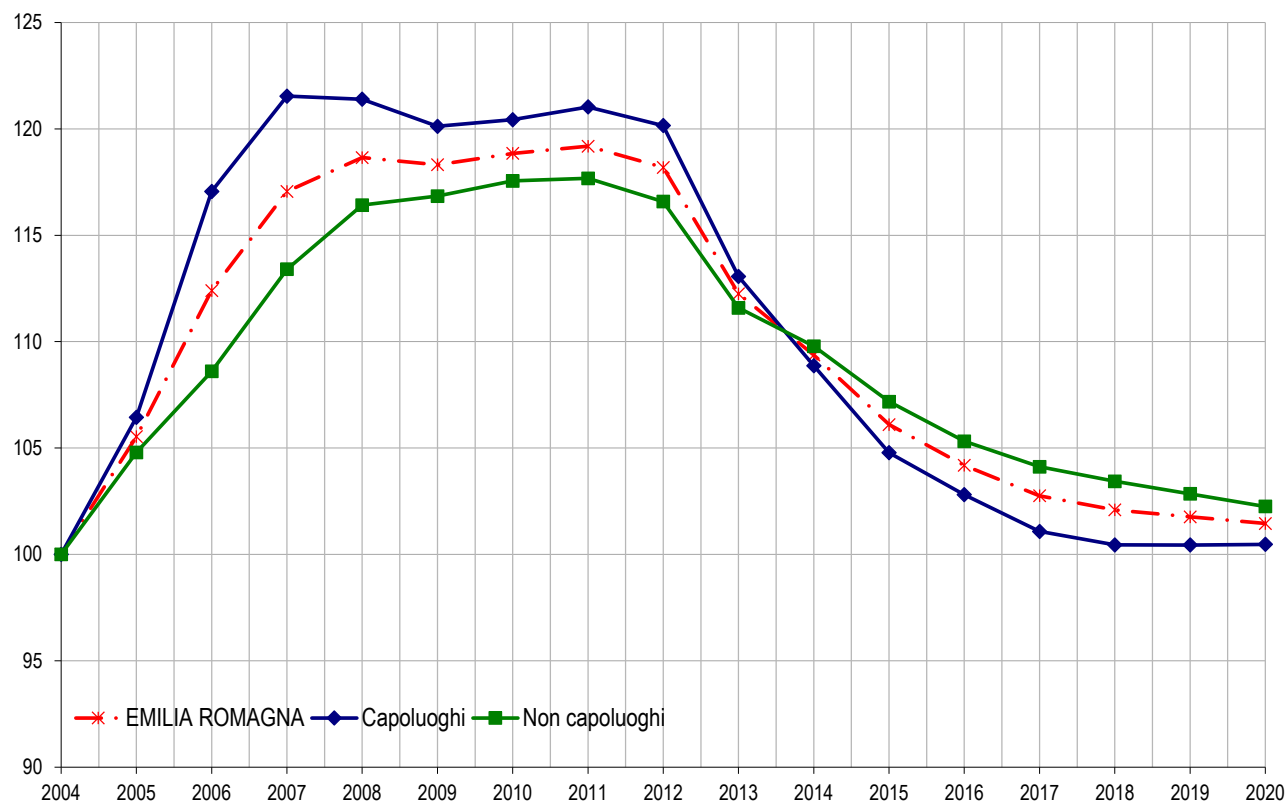
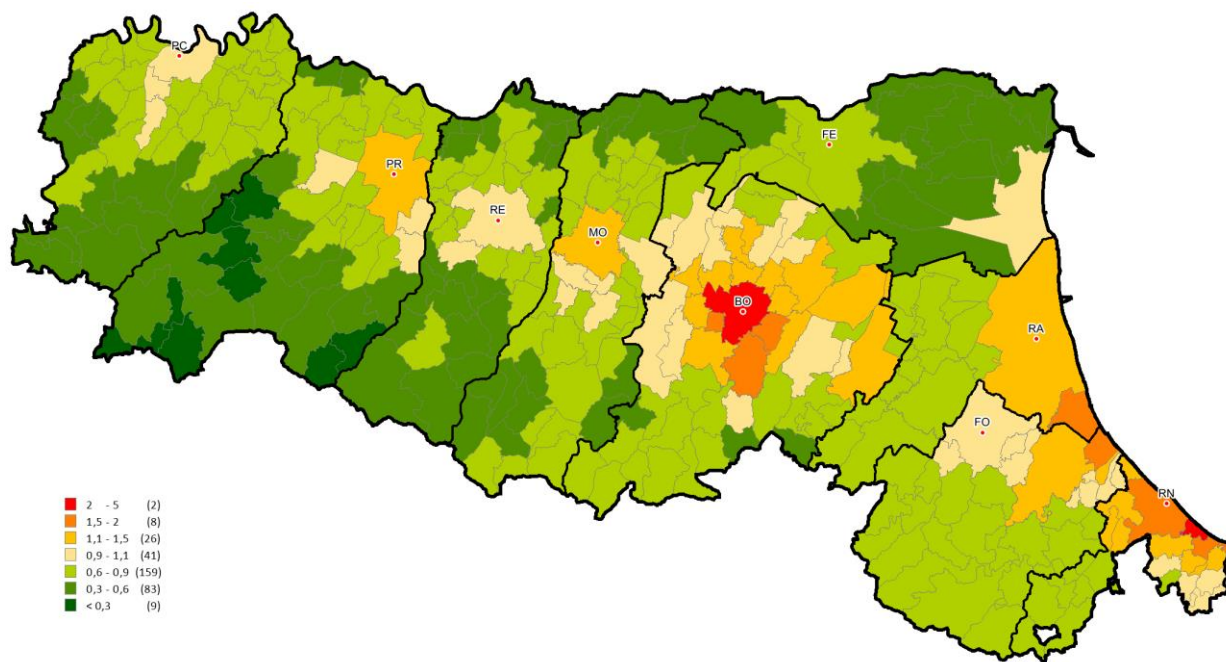


Figura 7: Differenziale delle quotazioni medie comunali 2020 (valore medio nazionale =1)

¹ La quotazione relativa ai capoluoghi, riportata in questa tabella, calcolata come media dei valori centrali degli intervalli di tutte le tipologie residenziali presenti in ogni zona OMI appartenente al comune, differisce da quella presente all'interno degli approfondimenti provinciali, che è invece ottenuta pesando le quotazioni comunali con lo stock abitativo presente in ogni zona, depurando lo stock totale della quota dello stesso non associabile.

² Può accadere che la quotazione dell'anno precedente, rispetto alla quale è stata calcolata la variazione percentuale annua, possa essere diversa da quella pubblicata nel report dello scorso anno. Ciò accade quando viene ricostruita la serie storica delle quotazioni medie comunali a seguito di modifiche eseguite, nel corso dell'ultimo anno, nella zonizzazione o nelle tipologie edilizie quotate di uno o più comuni. Piccole differenze sono inoltre dovute all'aggiornamento del peso utilizzato ogni anno nel calcolo del valore medio pesato di un'aggregazione sovra comunale. Il peso infatti è rappresentato dallo stock delle abitazioni censite negli archivi catastali al 31 dicembre dell'anno di riferimento dell'ultima quotazione (il 2020 in questo report).



FOCUS provinciale – Forlì-Cesena

In questo paragrafo è analizzata la composizione, la dinamica e l'andamento del mercato immobiliare residenziale nel dettaglio territoriale relativo alla provincia di Forlì-Cesena, suddivisa in macroaree, aggregazioni di comuni contigui che presentano caratteristiche sociali, infrastrutturali, geografiche, economiche e immobiliari omogenee (Figura 20).

Il territorio provinciale, costituito da 30 comuni, è ripartito in sette macroaree geografiche di seguito elencate:

- **Forlì** Capoluogo;
- **Appennino centrale** Bagno di Romagna, Civitella di Romagna, Galeata, Santa Sofia, e Verghereto;
- **Cesena e Valle del Rubicone** Cesena, Gambettola, Gatteo, Longiano, San Mauro Pascoli e Savignano sul Rubicone;
- **Cesenatico**
- **Colline del Savio** Borghi, Mercato Saraceno, Montiano, Roncofreddo, Sarsina e Sogliano al Rubicone;
- **Colline Forlivesi** Bertinoro, Castrocaro Terme e Terra del Sole, Forlimpopoli, Meldola e Predappio;
- **Vallata del Montone** Dovadola, Modigliana, Portico e San Benedetto, Premilcuore, Rocca San Casciano e Tredozio.

Nella Tabella 21 sono riportati i principali dati del settore residenziale provinciale: i volumi di abitazioni compravendute (NTN) e l'indicatore di intensità del mercato IMI (quota della stock di abitazioni compravendute) con le relative variazioni annue in percentuale, nel dettaglio delle macroaree provinciali.

Il numero di transazioni normalizzate (NTN) della provincia forlivese per l'anno 2020, pari a 3.955 NTN, ha fatto registrare un decremento percentuale pari al -2,8% rispetto alle transazioni del 2019. Dall'analisi delle singole macroaree si nota che i dati registrano un andamento non omogeneo tra loro, con variazioni comprese tra -15,0% rilevato nelle Colline del Savio ed un massimo del +31,2% nell'Appennino centrale. In termini assoluti, le maggiori quote di scambi si riscontrano nelle macroaree più cittadine di Cesena e Valle de Rubicone (1.402 NTN) e Forlì capoluogo (1.202 NTN), nonostante entrambe evidenzino un trend negativo in linea con il dato provinciale (rispettivamente -8,5% e -1,7%). Per contro, segno positivo si registra nei territori più decentrati delle macroaree Appennino centrale (+31,2%), Vallata del Montone (+9,3%) e Colline forlivesi (+4,5%), cui si allinea anche la macroarea Cesenatico che con 428 NTN rileva un incremento di +0,9%.

In Figura 21 è riportata la serie storica dal 2004 del numero indice (NTN) delle compravendite di abitazioni relativamente all'intera provincia, al capoluogo ed ai comuni non capoluogo. Il diagramma mette in evidenza, per l'intera provincia, per il capoluogo con variabilità più accentuata, e per il restante territorio con variazioni più contenute, il cambio di tendenza delle contrattazioni iniziato nel corso del 2020, arrestando la crescita che si registrava dal 2013.

Nel grafico in Figura 22 è riportato l'andamento dal 2004 dell'IMI per l'intera provincia, il capoluogo e i comuni non capoluogo che si allinea tendenzialmente a quello rappresentato per l'indicatore NTN. Dopo la ripresa costante registrata dal 2013 al 2019, l'anno 2020 è caratterizzato da una minore quota di stock compravenduto (-0,06).

Per quanto concerne l'aspetto economico, la Tabella 22 mostra un calo generalizzato per tutta la provincia, capoluogo e comuni non capoluogo; complessivamente, il territorio forlivese registra un calo di -0,8% con variazioni comprese tra -0,2% nelle macroaree Appennino centrale e Vallata del Montone, e -1,5% nella macroarea Cesenatico. In valore assoluto, le quotazioni medie più elevate rimangono quelle delle macroaree Cesenatico (€/m² 2.555), Cesena e Valle del Rubicone (€/m² 1.572) e Forlì capoluogo (€/m² 1.549), cui si contrappone quella della Vallata del Montone che con €/m² 1.075 rappresenta la minore quotazione media riscontrata nel 2020.

La Figura 23 mostra l'andamento dell'indice delle quotazioni medie riferito all'intera provincia, al capoluogo ed ai comuni non capoluogo, a partire dal 2004, assunto come anno base. Le serie storiche diagrammate confermano il trend negativo, con prolungato calo delle quotazioni, iniziato nel 2011 e che si protrae anche nell'anno in esame.

La provincia – Forlì-Cesena

Figura 20: Macroaree provinciali di Forlì-Cesena

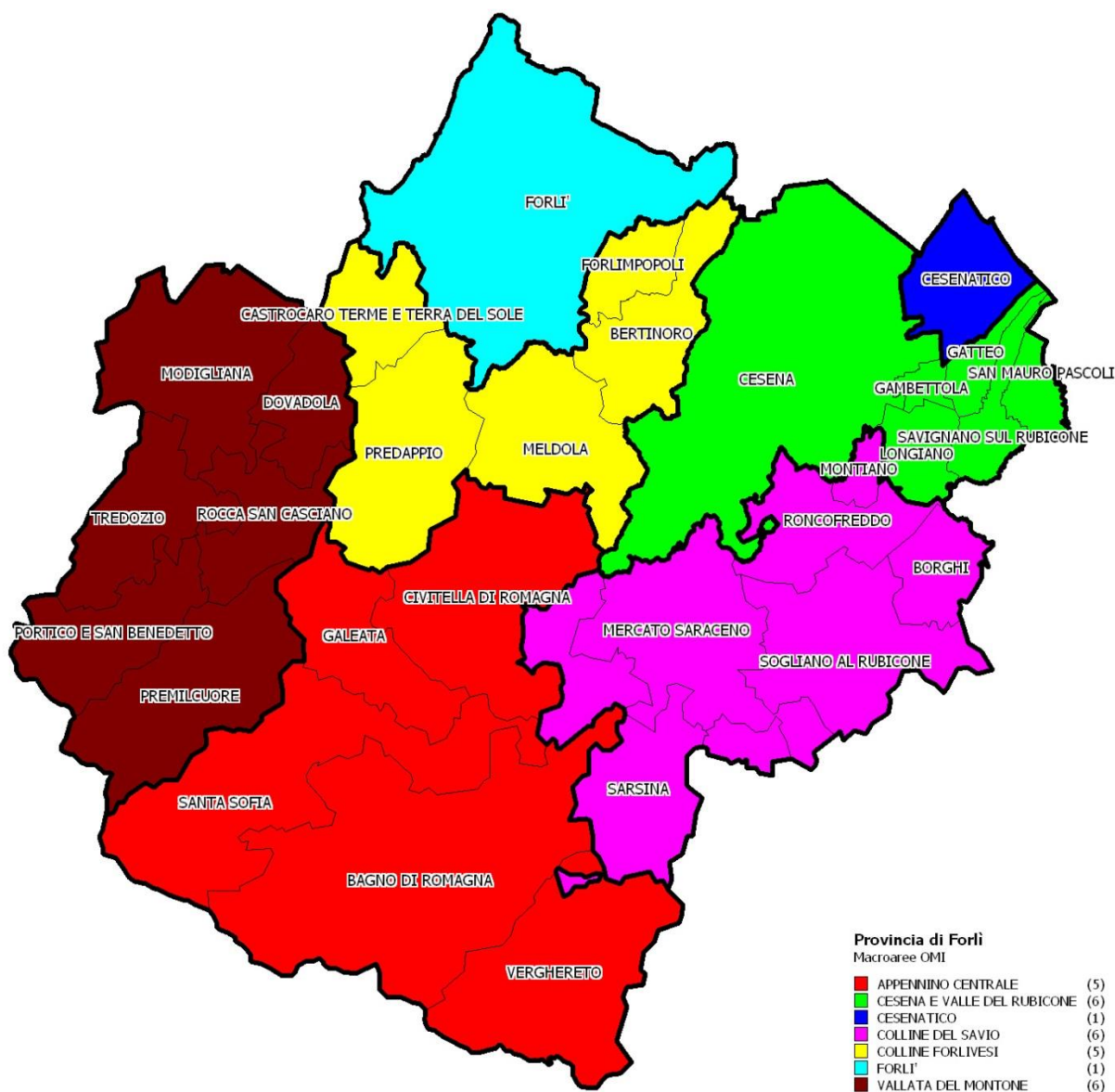


Tabella 21: NTN, IMI e variazione annua per macroarea provinciale

Macroaree provinciali	NTN 2020	NTN Variazione % 2020/19	IMI 2020	Differenza IMI 2020/19	Quota NTN 2020 per macroarea
FORLÌ CAPOLUOGO	1.202	-1,7%	2,0%	-0,04	30,4%
APPENNINO CENTRALE	172	31,2%	1,4%	0,32	4,3%
CESENA E VALLE DEL RUBICONE	1.402	-8,5%	1,9%	-0,18	35,4%
CESENATICO	428	0,9%	2,2%	0,01	10,8%
COLLINE DEL SAVIO	197	-15,0%	1,6%	-0,28	5,0%
COLLINE FORLIVESI	467	4,5%	1,9%	0,08	11,8%
VALLATA DEL MONTONE	89	9,3%	1,1%	0,10	2,2%
PROVINCIA DI FORLÌ-CESENA	3.955	-2,8%	1,9%	-0,06	100,0%

Figura 21: Numero indice NTN per intera provincia, capoluogo e comuni non capoluogo

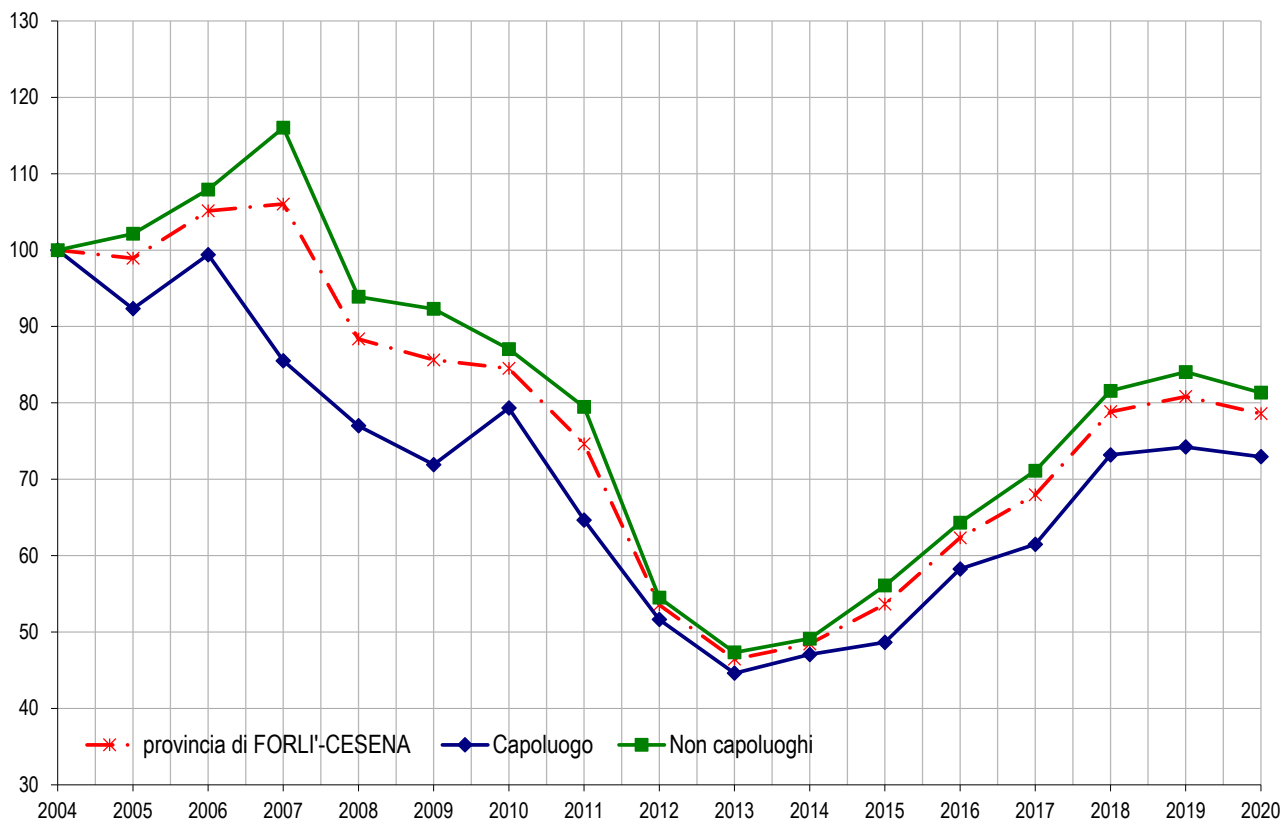


Figura 22: IMI per intera provincia, capoluogo e comuni non capoluogo

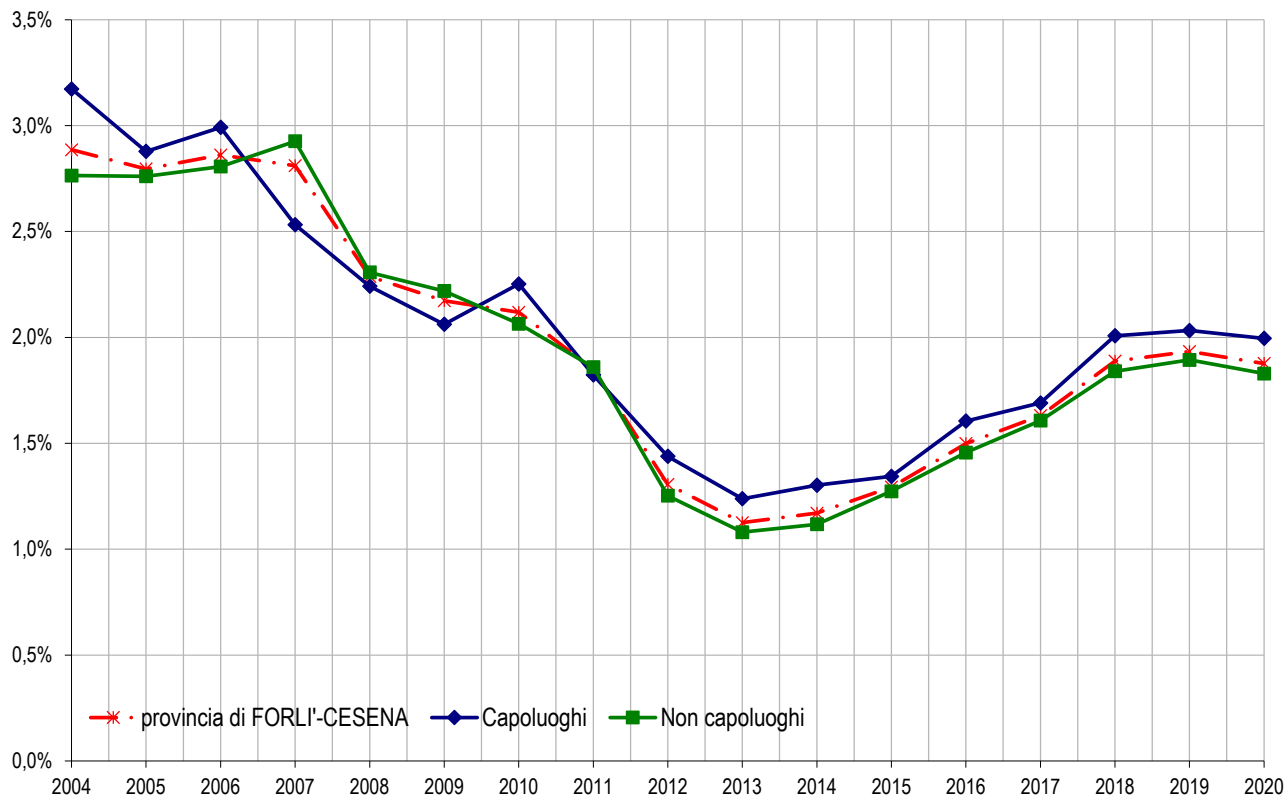
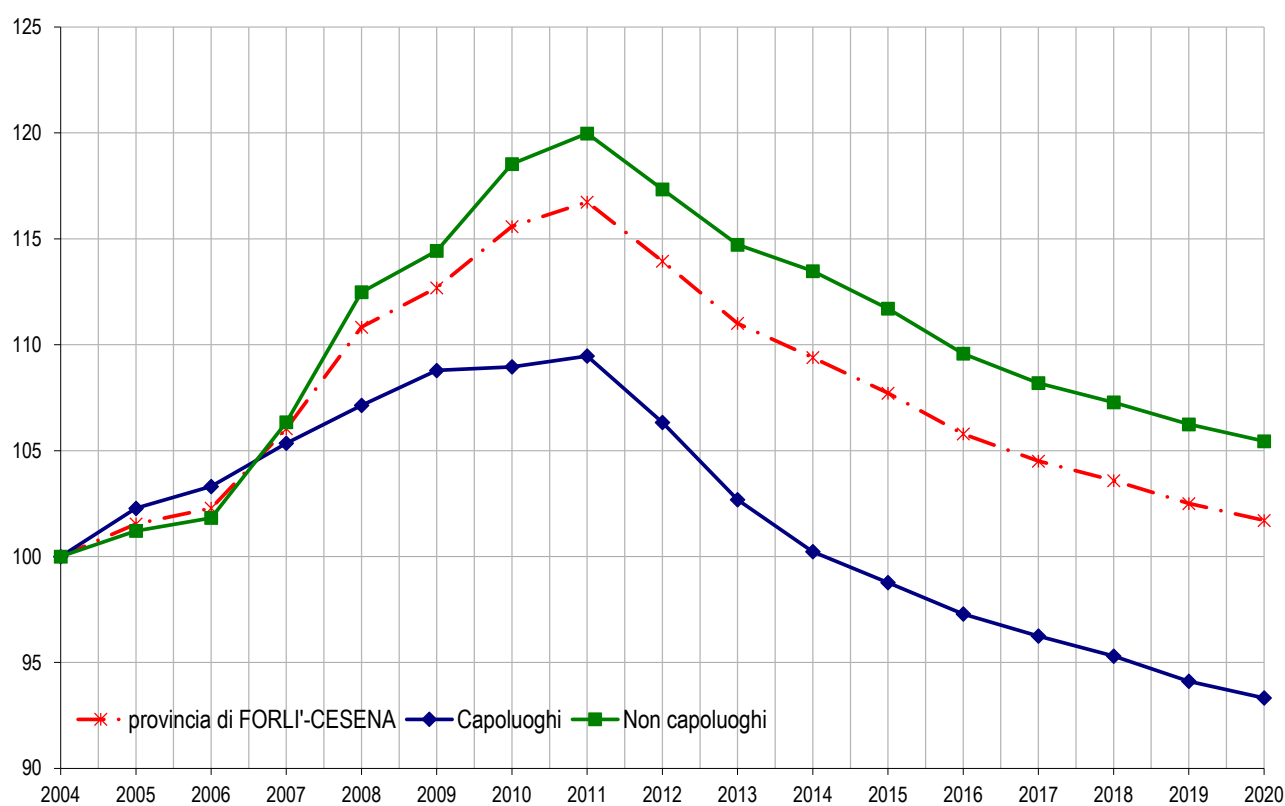


Tabella 22: Quotazione media e variazione annua⁵ per macroarea provinciale

Macroaree provinciali	Quotazione media €/m ² 2020	Quotazione media Var % 2020/19
FORLI' CAPOLUOGO	1.549	-0,8%
APPENNINO CENTRALE	1.146	-0,2%
CESENA E VALLE DEL RUBICONE	1.572	-0,6%
CESENATICO	2.555	-1,5%
COLLINE DEL SAVIO	1.211	-0,6%
COLLINE FORLIVESI	1.340	-0,7%
VALLATA DEL MONTONE	1.075	-0,2%
PROVINCIA DI FORLI'-CESENA	1.565	-0,8%

Figura 23: Numero indice quotazioni per intera provincia, capoluogo e comuni non capoluogo



⁵ Si veda nota 2

Il comune – Forlì

La Tabella 23 permette di individuare l'andamento degli indicatori nel territorio comunale di Forlì evidenziando l'articolazione dei dati nelle 8 zone in cui il comune capoluogo è stato suddiviso. In particolare riporta i volumi di abitazioni compravendute (NTN) e l'indicatore di intensità del mercato IMI (quota dello stock di abitazioni compravenduto), oltre alle quotazioni medie annue.

Relativamente al numero di transazioni normalizzate (NTN) si osserva che l'andamento del mercato immobiliare del territorio comunale è complessivamente in diminuzione registrando un abbattimento dell'1,7%, in linea con la tendenza dell'intera provincia. La diminuzione è particolarmente marcata nella zona suburbana E2 (-31,6%), seguita dalla zona periferica D2 (-24,9%), semicentrale C1 (-5,5%) e centrale B3 (-5,4%). Le rimanenti zone del capoluogo segnano degli aumenti: la migliore è risultata la periferica D4 (+14%), seguita dalla suburbana E3 (+11,6%) e dalla periferica D3 (+3,9%).

Per quanto riguarda l'aspetto economico, le quotazioni medie continuano a registrare variazioni in diminuzione in linea con la tendenza dell'intera provincia. Nel complesso, sull'intero territorio provinciale si registra calo di -0,7% con variazioni significative riscontrate nella zona periferica D2 (-2,4%) e nella zona centrale B3 (-1,3%).

In valore assoluto, la zona semicentrale C1 registra il maggiore apprezzamento con una quotazione media di 1.600 €/m², seguita dalle zone periferiche D3 e D4, rispettivamente con 1.591 €/m² e 1.569 €/m², e dalla zona B3 che con 1.542 €/m² perde il ruolo dominante.

Tabella 23: NTN, IMI e quotazione media – Comune di Forlì

Zona OMI	Denominazione	NTN 2020	NTN Var % 2020/19	IMI 2020	Quotazione media €/m ² 2020	Quotazione media Variazione % 2020/19
B3	CENTRO STORICO	142	-5,4%	1,88%	1.542	-1,3%
C1	PORTA SCHIAVONIA, VIALE V. VENETO, STAZIONE, MUSICISTI, GRANDI ITALIANI, BUSSECCHIO, CA' OSSI, PARCO URBANO, PORTA RAVALDINO	407	-5,5%	2,17%	1.600	-0,8%
D2	PIEVEACQUEDOTTO, SAN GIORGIO, CORIANO	34	-24,9%	1,90%	1.513	-2,4%
D3	RONCO, CARPENA, SAN MARTINO IN STRADA, GRISIGNANO, VECCHIAZZANO	202	3,9%	1,99%	1.591	-0,6%
D4	OSPEDALETTO, PIANTA, FORO BOARIO, CAVA, ROMITI	236	14,0%	2,25%	1.569	0,0%
E2	MAGLIANO, COLLINA, SAN LORENZO IN NOCETO, MASSA, LADINO, ROVERE, SAN VARANO, IL QUATTRO, VILLAGRAPPÀ, VILLANOVA	60	-31,6%	1,26%	1.467	-1,1%
E3	S. TOME', VILLAFRANCA, BRANZOLINO, RONCADELLO, BARISANO, BAGNOLO, CARPINELLO, PIEVEQUINTA, LA CASERMA, SAN LEONARDO, VILLA SELVA	114	11,6%	1,71%	1.525	0,0%
R1	REG. AG. N. 4 - PIANURA FORLIVESE E CESENATE: RAVALDINO	2	-	2,47%	-	-
	nd	5	-	-	-	-
FORLÌ'		1.202	-1,7%	2,00%	1.562	-0,7%

Considerazioni metodologiche

Le fonti utilizzate

I dati elaborati sono contenuti negli archivi delle banche dati catastali, di pubblicità immobiliare, del registro e dell'Osservatorio Mercato Immobiliare (OMI) dell'Agenzia delle Entrate.

Dalle Banche Dati Catastali sono desunte le informazioni relative alla consistenza degli *stock* esistenti di unità immobiliari per alcune categorie catastali.

Dalle Banche Dati della Pubblicità immobiliare (ex Conservatorie) sono desunte le informazioni relative alle compravendite. I dati di consuntivo, estratti nel mese di febbraio, si riferiscono a ciascuna annualità, salvo possibili registrazioni avvenute oltre i termini di legge. Si tratta in ogni caso di quantità residuali non rilevanti ai fini statistici.

Dalle Banche dati delle Quotazioni OMI sono desunte le informazioni relative ai valori immobiliari delle tipologie residenziali (abitazioni di tipo economico, abitazioni civili, abitazioni signorili, ville e villini).

Tabella delle aggregazioni delle categorie catastali

	(Categoria catastale)	(Descrizione)
SETTORE RESIDENZIALE	A1	Abitazione di tipo signorile
	A2	Abitazioni di tipo civile
	A3	Abitazioni di tipo economico
	A4	Abitazioni di tipo popolare
	A5	Abitazioni di tipo ultrapopolare
	A6	Abitazioni di tipo rurale
	A7	Abitazione in villino
	A8	Abitazione in villa
	A9	Castelli, palazzi di pregio artistici o storici.
	A11	Abitazioni ed alloggi tipici dei luoghi.

Tabella delle classi dimensionali delle abitazioni

Monocalci	Fino a 2,5 vani catastali
Piccola	da 2,5 e fino a 4 vani catastali
Medio - piccola	da 4 e fino a 5,5 vani catastali
Media	da 5,5 e fino a 7 vani catastali
Grande	Maggiore di 7 vani catastali
nd	Non determinate - Unità immobiliari per le quali non è presente nella Nota Unica, di trascrizione e registrazione, la consistenza in vani catastali.

Glossario

NTN	Numero di transazioni di unità immobiliari “normalizzate”. Le compravendite dei diritti di proprietà sono “contate” relativamente a ciascuna unità immobiliare tenendo conto della quota di proprietà oggetto di transazione; ciò significa che se di un’unità immobiliare è compravenduta una frazione di quota di proprietà, per esempio il 50%, essa non è contata come una transazione, ma come 0,5 transazioni.
IMI	(Intensità del Mercato Immobiliare) Rapporto percentuale tra NTN e <i>stock</i> di unità immobiliari, indica la quota percentuale di <i>stock</i> compravenduto in un determinato periodo.
<i>Stock</i> di unità immobiliari	Numero di unità immobiliari censite negli archivi catastali relativamente ad un determinato ambito territoriale.
ZONA OMI	La zona OMI è una porzione continua del territorio comunale che riflette un comparto omogeneo del mercato immobiliare locale, nel quale si registra uniformità di apprezzamento per condizioni economiche e socio-ambientali. Tale uniformità viene tradotta in omogeneità nei caratteri posizionali, urbanistici, storico-ambientali, socio-economici degli insediamenti, nonché nella dotazione dei servizi e delle infrastrutture urbane. Nella zona omogenea individuata i valori di mercato unitari delle unità immobiliari, in stato di conservazione e manutenzione ordinario, hanno uno scostamento, tra valore minimo e valore massimo, non superiore al 50%, riscontrabile per la tipologia edilizia prevalente, nell’ambito della destinazione residenziale.
QUOTAZIONE DI RIFERIMENTO MEDIA COMUNALE	La banca dati delle quotazioni OMI fornisce per tutti i comuni italiani (8.096), a loro volta suddivisi in circa 31.000 zone omogenee, un intervallo dei valori di mercato e di locazione sia delle tipologie residenziali (abitazioni signorili, civili, economiche, ville e villini), sia delle principali altre tipologie di fabbricati: uffici, negozi, laboratori, capannoni, magazzini, box e posti auto. L’aggiornamento delle quotazioni avviene con cadenza semestrale. La quotazione in €/m ² a livello comunale è calcolata come media dei valori centrali degli intervalli di tutte le tipologie residenziali presenti in ogni zona OMI appartenente al comune.
QUOTAZIONE MEDIA PESATA	Quando si esaminano raggruppamenti territoriali (Italia, macroarea geografica, regione, provincia, macroarea provinciale) le quotazioni di riferimento relative, sono calcolate pesando le quotazioni comunali con lo <i>stock</i> abitativo presente in ogni comune, rapportato allo <i>stock</i> totale dell’aggregazione considerata. Inoltre, per il comune capoluogo oggetto di analisi nella presente nota, il valore medio viene calcolato pesando le quotazioni di zona con lo <i>stock</i> abitativo presente in ogni zona, rapportato allo <i>stock</i> comunale.
QUOTAZIONE MEDIA DI ZONA OMI	La quotazione media di zona delle abitazioni è la media aritmetica dei valori centrali degli intervalli di quotazioni OMI riferiti alle tipologie edilizie residenziali (Abitazioni signorili, Abitazioni civili, Abitazioni di tipo economico e Ville e villini) valorizzate in quella zona.
DIFFERENZIALE VALORE MEDIO	Rapporto tra il valore medio di un ambito territoriale (comune, macroarea urbana, zona OMI) rispetto al valore medio pesato dell’aggregazione di livello superiore.
SUPERFICIE DELLE ABITAZIONI	Le superfici complessive e medie per unità residenziale oggetto di compravendita sono state stimate sulla base dei vani catastali e della superficie del vano medio comunale. La banca dati catastale contiene per circa il 90% delle unità del gruppo A la misura della superficie calcolata secondo i criteri definiti nell’allegato C del decreto del Presidente della Repubblica 23 marzo 1998 n. 138. Sulla base di tali informazioni è stata calcolata, nell’ambito di ciascun comune la dimensione media in m ² del vano delle unità abitative.

Indici

Indice generale

pagina *titolo*

3	Avvertenze generali e legende
13	Imprese attive per natura giuridica
29	Unità locali attive per tipo di unità locale
45	Imprese attive per classe di addetti
61	Addetti alle imprese attive per classe di addetti
77	Appendice
107	Indici

Indice delle tavole

pagina

tabella

titolo

Imprese attive per natura giuridica

14	CS.01.01	Imprese attive per natura giuridica e divisione Ateco - F - Costruzioni
15	CS.01.02	Imprese attive per natura giuridica e gruppo Ateco - F - Costruzioni
16	CS.01.03	Imprese attive per natura giuridica e territorio - F - Costruzioni
17	CS.01.04.01	Imprese attive per natura giuridica e territorio - F 41 - Costruzione di edifici
18	CS.01.04.02	Imprese attive per natura giuridica e territorio - F 42 - Ingegneria civile
19	CS.01.04.03	Imprese attive per natura giuridica e territorio - F 43 - Lavori di costruzione specializzati
20	CS.01.05.01	Imprese attive per natura giuridica e territorio - F 41.1 - Sviluppo di progetti immobiliari
21	CS.01.05.02	Imprese attive per natura giuridica e territorio - F 41.2 - Costruzione di edifici residenziali e non residenziali
22	CS.01.05.03	Imprese attive per natura giuridica e territorio - F 42.1 - Costruzione di strade e ferrovie
23	CS.01.05.04	Imprese attive per natura giuridica e territorio - F 42.2 - Costruzione di opere di pubblica utilità
24	CS.01.05.05	Imprese attive per natura giuridica e territorio - F 42.9 - Costruzione di altre opere di ingegneria civile
25	CS.01.05.06	Imprese attive per natura giuridica e territorio - F 43.1 - Demolizione e preparazione del cantiere edile
26	CS.01.05.07	Imprese attive per natura giuridica e territorio - F 43.2 - Installazione di impianti elettrici, idraulici ed altri lavori di costruzione e installazione
27	CS.01.05.08	Imprese attive per natura giuridica e territorio - F 43.3 - Completamento e finitura di edifici
28	CS.01.05.09	Imprese attive per natura giuridica e territorio - F 43.9 - Altri lavori specializzati di costruzione

Unità locali attive per tipo di unità locale

30	CS.02.01	Unità locali delle imprese attive per tipologia di unità locale e divisione Ateco - F - Costruzioni
31	CS.02.02	Unità locali delle imprese attive per tipologia di unità locale e gruppo Ateco - F - Costruzioni
32	CS.02.03	Unità locali delle imprese attive per tipologia di unità locale e territorio - F - Costruzioni
33	CS.02.04.01	Unità locali delle imprese attive per tipologia di unità locale e territorio - F 41 - Costruzione di edifici
34	CS.02.04.02	Unità locali delle imprese attive per tipologia di unità locale e territorio - F 42 - Ingegneria civile
35	CS.02.04.03	Unità locali delle imprese attive per tipologia di unità locale e territorio - F 43 - Lavori di costruzione specializzati
36	CS.02.05.01	Unità locali delle imprese attive per tipologia di unità locale e territorio - F 41.1 - Sviluppo di progetti immobiliari
37	CS.02.05.02	Unità locali delle imprese attive per tipologia di unità locale e territorio - F 41.2 - Costruzione di edifici residenziali e non residenziali
38	CS.02.05.03	Unità locali delle imprese attive per tipologia di unità locale e territorio - F 42.1 - Costruzione di strade e ferrovie
39	CS.02.05.04	Unità locali delle imprese attive per tipologia di unità locale e territorio - F 42.2 - Costruzione di opere di pubblica utilità
40	CS.02.05.05	Unità locali delle imprese attive per tipologia di unità locale e territorio - F 42.9 - Costruzione di altre opere di ingegneria civile
41	CS.02.05.06	Unità locali delle imprese attive per tipologia di unità locale e territorio - F 43.1 - Demolizione e preparazione del cantiere edile

42	CS.02.05.07	Unità locali delle imprese attive per tipologia di unità locale e territorio - F 43.2 - Installazione di impianti elettrici, idraulici ed altri lavori di costruzione e installazione
43	CS.02.05.08	Unità locali delle imprese attive per tipologia di unità locale e territorio - F 43.3 - Completamento e finitura di edifici
44	CS.02.05.09	Unità locali delle imprese attive per tipologia di unità locale e territorio - F 43.9 - Altri lavori specializzati di costruzione

Imprese attive per classe di addetti

46	CS.03.01	Imprese attive per classe di addetti e divisione Ateco - F - Costruzioni
47	CS.03.02	Imprese attive per classe di addetti e gruppo Ateco - F - Costruzioni
48	CS.03.03	Imprese attive per classe di addetti e territorio - F - Costruzioni
49	CS.03.04.01	Imprese attive per classe di addetti e territorio - F 41 - Costruzione di edifici
50	CS.03.04.02	Imprese attive per classe di addetti e territorio - F 42 - Ingegneria civile
51	CS.03.04.03	Imprese attive per classe di addetti e territorio - F 43 - Lavori di costruzione specializzati
52	CS.03.05.01	Imprese attive per classe di addetti e territorio - F 41.1 - Sviluppo di progetti immobiliari
53	CS.03.05.02	Imprese attive per classe di addetti e territorio - F 41.2 - Costruzione di edifici residenziali e non residenziali
54	CS.03.05.03	Imprese attive per classe di addetti e territorio - F 42.1 - Costruzione di strade e ferrovie
55	CS.03.05.04	Imprese attive per classe di addetti e territorio - F 42.2 - Costruzione di opere di pubblica utilità
56	CS.03.05.05	Imprese attive per classe di addetti e territorio - F 42.9 - Costruzione di altre opere di ingegneria civile
57	CS.03.05.06	Imprese attive per classe di addetti e territorio - F 43.1 - Demolizione e preparazione del cantiere edile
58	CS.03.05.07	Imprese attive per classe di addetti e territorio - F 43.2 - Installazione di impianti elettrici, idraulici ed altri lavori di costruzione e installazione
59	CS.03.05.08	Imprese attive per classe di addetti e territorio - F 43.3 - Completamento e finitura di edifici
60	CS.03.05.09	Imprese attive per classe di addetti e territorio - F 43.9 - Altri lavori specializzati di costruzione

Addetti alle imprese attive per classe di addetti

62	CS.04.01	Addetti alle imprese attive per classe di addetti e divisione Ateco - F - Costruzioni
63	CS.04.02	Addetti alle imprese attive per classe di addetti e gruppo Ateco - F - Costruzioni
64	CS.04.03	Addetti alle imprese attive per classe di addetti e territorio - F - Costruzioni
65	CS.04.04.01	Addetti alle imprese attive per classe di addetti e territorio - F 41 - Costruzione di edifici
66	CS.04.04.02	Addetti alle imprese attive per classe di addetti e territorio - F 42 - Ingegneria civile
67	CS.04.04.03	Addetti alle imprese attive per classe di addetti e territorio - F 43 - Lavori di costruzione specializzati
68	CS.04.05.01	Addetti alle imprese attive per classe di addetti e territorio - F 41.1 - Sviluppo di progetti immobiliari
69	CS.04.05.02	Addetti alle imprese attive per classe di addetti e territorio - F 41.2 - Costruzione di edifici residenziali e non residenziali
70	CS.04.05.03	Addetti alle imprese attive per classe di addetti e territorio - F 42.1 - Costruzione di strade e ferrovie
71	CS.04.05.04	Addetti alle imprese attive per classe di addetti e territorio - F 42.2 - Costruzione di opere di pubblica utilità
72	CS.04.05.05	Addetti alle imprese attive per classe di addetti e territorio - F 42.9 - Costruzione di altre opere di ingegneria civile
73	CS.04.05.06	Addetti alle imprese attive per classe di addetti e territorio - F 43.1 - Demolizione e preparazione del cantiere edile
74	CS.04.05.07	Addetti alle imprese attive per classe di addetti e territorio - F 43.2 - Installazione di impianti elettrici, idraulici ed altri lavori di costruzione e installazione
75	CS.04.05.08	Addetti alle imprese attive per classe di addetti e territorio - F 43.3 - Completamento e finitura di edifici

<i>pagina</i>	<i>tabella</i>	<i>titolo</i>
76	CS.04.05.09	Addetti alle imprese attive per classe di addetti e territorio - F 43.9 - Altri lavori specializzati di costruzione

QUADERNI DI STATISTICA – COSTRUZIONI 2020

Camera di commercio della Romagna - Forlì-Cesena e Rimini

Presidente: Alberto Zambianchi

Segretario Generale: Roberto Albonetti

Responsabile Redazione Ufficio Informazione Economica: Cinzia Cimatti

Redazione: Andrea Donati

I dati contenuti in questa pubblicazione sono forniti da INFOCAMERE (banca dati StockView)
ed elaborati tramite SIMET, Sistema Integrato di Monitoraggio dell'Economia del Territorio
realizzato dall'Azienda Speciale CISE per la Camera di commercio
GIUGNO 2021