



quaderni di statistica

# COSTRUZIONI

---

# 2022

Forlì-Cesena

- \* imprese attive per natura giuridica
- \* unità locali attive per tipo di unità locale
- \* imprese attive per classe di addetti
- \* addetti alle imprese attive per classe di addetti

a cura dell'ufficio informazione economica della

**Camera di commercio della Romagna -  
Forlì-Cesena e Rimini**



## Avvertenze generali e legende

---



## AVVERTENZE GENERALI

### FONTE

La fonte dei dati è il Registro delle Imprese tenuto dalla Camera di Commercio della Romagna – Forlì-Cesena e Rimini; la gestione del Registro avviene, come per la totalità delle Camere di Commercio italiane, attraverso l'infrastruttura fornita da INFOCAMERE (Società Consortile delle Camere di Commercio Italiane p. A.); le informazioni inserite dall'Ufficio Registro Imprese camerale alimentano, fra le altre, anche la banca dati **StockView**. I risultati sono poi rielaborati da **SIMET**, un sistema di monitoraggio dell'economia del territorio realizzato dall'Azienda Speciale C.I.S.E. per conto della Camera di Commercio della Romagna – Forlì-Cesena e Rimini, che genera la maggioranza delle tavole di questa pubblicazione.

Naturalmente le tavole riportate di seguito risentono di eventuali limiti della fonte originale e, quindi si rende necessario rammentare le principali disposizioni amministrative inerenti la tenuta del Registro delle Imprese onde meglio interpretarne le risultanze.

### CONTENUTO

La disciplina del Registro è contenuta principalmente nell'art. 8 della Legge 29/12/1993 n. 580 e nel DPR 7/12/95 n. 581 e successive modifiche.

L'iscrizione va effettuata alla Camera di Commercio della provincia dove si trova la sede legale dell'impresa e presso le Camere di Commercio dove si trovano altre unità locali.

Sono soggetti all'obbligo dell'iscrizione nel Registro le **imprese** che esercitano:

- 1) un'attività industriale diretta alla produzione di beni e servizi;
- 2) un'attività intermediaria nella circolazione dei beni;
- 3) un'attività di trasporto per terra, per acqua o per aria;
- 4) un'attività bancaria o assicurativa;
- 5) altre attività ausiliarie delle precedenti.

Oltre queste attività la normativa assoggetta all'obbligo anche le attività agricole esercitate dagli imprenditori agricoli di cui all'art. 2135 del Codice Civile e dai coltivatori diretti, con iscrizione nella sezione speciale del Registro.

Restano escluse le attività economiche e professionali per le quali sussiste l'obbligo di iscrizione in Albi tenuti da Ordini e Collegi professionali fatto salvo per le “**società tra avvocati**” di cui al D.Lgs. n. 96/2001 e per le “**società tra professionisti**” (STP), la cui attuale disciplina è contenuta nella Legge 183/2011 e nel regolamento di attuazione emanato con Decreto del Ministero della Giustizia n. 34/2013.

Inoltre la pubblica amministrazione, centrale e periferica, non è sottoposta all'obbligo di iscrizione al Registro Imprese salvo gli **Enti pubblici** aventi per oggetto esclusivo o principale un'**attività commerciale** (art. 2201 del Codice Civile) e le **aziende speciali** degli enti locali che devono essere iscritte nel Registro delle Imprese ai sensi del D.Lgs. 267/2000 (Testo Unico degli enti Locali), vista la loro autonomia imprenditoriale. Le istituzioni degli enti locali, invece, considerata la loro natura di organismo strumentale dell'ente locale per l'esercizio di servizi sociali sono tenute ad iscriversi nel Repertorio Economico amministrativo.

Tali vincoli giuridici trovano riflesso nei dati statistici esposti che, di conseguenza, non comprendono tutte le attività di produzione o di servizio.

A partire dal 2008 l'informazione degli addetti ottenibile dalla banca dati statistica è riferita all'impresa e riguarda tutto il personale occupato nell'impresa stessa in tutte le sue unità locali siano esse situate sul territorio provinciale o in altre province.

Va sottolineato che tale informazione è raccolta tramite autodichiarazione da parte delle imprese ed aggiornata trimestralmente con sistemi automatici di incrocio con l'archivio dell'INPS. Nel corso degli anni questo incrocio è divenuto sempre più accurato e tempestivo tuttavia comporta ancora errori di stima. In primo luogo, in assenza di aggiornamento da INPS o dall'impresa, i

valori degli addetti registrati negli anni precedenti non vengono cancellati e continuano ad essere conteggiati qualora l'impresa risulti ancora attiva. Va detto che dalla fine del 2014 è già possibile individuare gli addetti nei vari comuni in cui l'impresa opera, ma nella stesura di questo elaborato non si è ritenuto opportuno modificare la reportistica. Gli addetti sono quindi attribuiti tutti alla sede dell'impresa e non distribuiti nelle varie unità locali dove essi effettivamente lavorano.

E' altresì importante sottolineare che i dati qui riportati non sono direttamente confrontabili con quelli ISTAT (Censimento Generale dell'Industria, dell'Agricoltura ecc.) oltre che per le differenti date di rilevazione e diversi criteri di individuazione e localizzazione delle imprese, anche per la sostanziale diversità del campo di osservazione dei fenomeni.

## DEFINIZIONI

"Per **impresa (ditta)** si intende l'organizzazione di un'attività economica esercitata con carattere professionale al fine della produzione o dello scambio di beni o servizi. Le imprese possono essere unilocalizzate, costituite, cioè, da una sola unità locale o plurilocalizzate, costituite da due o più unità locali delle quali una coincidente con la sede dell'impresa." (ISTAT). Le imprese plurilocalizzate in più province sono conteggiate una sola volta ed attribuite alla provincia nella quale l'iniziativa imprenditoriale ha la sede legale.

"Per **unità locale** si intende l'impianto (o corpo di impianti) situato in un dato luogo e variamente denominato (stabilimento, laboratorio, negozio, ristorante, albergo, bar, ufficio, ecc.) in cui viene effettuata la produzione o la distribuzione di beni o la prestazione di servizi" (ISTAT).

"Gli **addetti** sono costituiti dalle persone indipendenti e dipendenti, occupate nelle unità locali" (ISTAT). Nel Registro delle Imprese gli addetti sono riferiti all'impresa.

## DESCRIZIONE DELLE TABELLE

Per aiutare il lettore si riporta di seguito la descrizione delle singole tabelle indicandone il contenuto e le principali avvertenze.

Dall'edizione 2009 si è adottata la classificazione delle attività economiche **ATECO 2007** al posto dell'ATECO2002 utilizzata in precedenza; per questa ragione i valori riportati non possono essere confrontati direttamente con la serie precedente. Le attività economiche sono raggruppate per sezione (una lettera), divisione (due cifre), gruppo (tre cifre) e classe (quattro cifre).

Le tabelle presentano diverse abbreviazioni e pertanto si è ritenuto utile riportare nelle pagine seguenti la classificazione delle attività economiche adottata con la descrizione completa e lo schema di raggruppamento dei comuni per aree geografiche.

Le imprese che non hanno descritto nel dettaglio l'attività svolta sono state conteggiate in gruppi con estensione numerica .0 e con la stessa etichetta della divisione corrispondente; così ad esempio il gruppo "A.01.0 Agricoltura, caccia e relativi servizi" è da intendersi come il gruppo delle imprese della divisione "A.01 Agricoltura, caccia e relativi servizi" che svolgono attività non meglio specificata e che, quindi, non è stato possibile assegnare agli altri gruppi.

Le tabelle del presente volume sono:

**TAB. CS.01.xx** - Numero delle imprese attive suddivise per natura giuridica, per divisione, gruppo e per comune o aggregazione territoriale.

**TAB. CS.02.xx** - Numero delle unità locali delle imprese attive suddivise per tipo di unità locale, per divisione, gruppo e per comune o aggregazione territoriale. Nella colonna "sedi" sono riportate le imprese che hanno la sede principale in provincia e in "unità locali con sede in provincia" le altre unità locali provinciali delle imprese riportate nella prima colonna; "prime unità locali con sede fuori provincia" è da intendersi come il numero delle imprese con sede in altre province e localizzate anche a Forlì-Cesena mentre le "altre unità locali" sono le localizzazioni che non rientrano nei casi precedenti e nella quasi totalità rappresentano le unità locali (diverse dalla prima) di imprese con sede non in provincia. Si tenga presente che non sono comprese le unità locali delle imprese con sede in provincia localizzate in altri territori.

**TAB. CS.03.xx** - Numero delle imprese attive suddivise per classi di addetti, per divisione, gruppo e per comune o aggregazione territoriale. In relazione ad un certo numero di imprese non si dispone del numero degli addetti: questi casi vengono conteggiati nella prima colonna (0 addetti) assieme a quelli in cui effettivamente non ci sono addetti. L'ultima classe di addetti riportata in questa tavola (più di 250 addetti) è stata ottenuta sommando le numerose classi fornite da Stock View in quanto tale dettaglio è risultato eccessivo per la struttura economica provinciale. Tutte le informazioni sul numero degli addetti sono state raccolte nelle tabb. CS.04.xx.

**TAB. CS.04.xx** - Numero degli addetti alle imprese attive suddivisi per classi di addetti, per divisione, gruppo e per comune o aggregazione territoriale. Tutte le informazioni sul numero delle imprese sono state raccolte nelle tabb. CS.03.xx.

Per quanto attiene l'analisi effettuata non è stato possibile, per ovvi motivi di spazio, fornire tutti i dati con il massimo dettaglio ma si è ritenuto opportuno valutare, da caso a caso, secondo la seguente priorità:

- 1) totale per divisione (primi due numeri della classificazione ATECO 2007);
- 2) totale per gruppo (primi tre numeri della classificazione ATECO 2007);
- 3) totale per territorio (comune ed aggregazione territoriale);
- 4) totale di ogni divisione significativa per territorio;
- 5) totale di ogni gruppo significativo per territorio;

Per divisione e gruppo “significativo” si intende che comprenda almeno 20 imprese ed almeno 200 addetti.

Ulteriori dettagli sono reperibili nel volume “Attività economiche” della medesima serie “Quaderni di statistica”.





## Legenda delle attività economiche per sezioni in codifica Ateco 2007

- A - Agricoltura, silvicoltura e pesca
- B - Estrazione di minerali da cave e miniere
- C - Attività manifatturiere
- D - Fornitura di energia elettrica, gas, vapore e aria condizionata
- E - Fornitura di acqua; reti fognarie, attività di gestione dei rifiuti e risanamento
- F - Costruzioni
- G - Commercio all'ingrosso e al dettaglio; riparazione di autoveicoli e motocicli
- H - Trasporto e magazzinaggio
- I - Attività dei servizi di alloggio e di ristorazione
- J - Servizi di informazione e comunicazione
- K - Attività finanziarie e assicurative
- L - Attività immobiliari
- M - Attività professionali, scientifiche e tecniche
- N - Noleggio, agenzie di viaggio, servizi di supporto alle imprese
- O - Amministrazione pubblica e difesa; assicurazione sociale obbligatoria
- P - Istruzione
- Q - Sanità e assistenza sociale
- R - Attività artistiche, sportive, di intrattenimento e divertimento
- S - Altre attività di servizi
- T - Attività di famiglie e convivenze come datori di lavoro per personale domestico; produzione di beni e servizi indifferenziati per uso proprio da parte di famiglie e convivenze
- U - Organizzazioni ed organismi extraterritoriali
- X - Imprese non classificate

# Legenda delle attività economiche per divisioni e gruppi della sezione F in codifica Ateco 2007

## **F - Costruzioni**

### ***F 41 - Costruzione di edifici***

- F 41.0 - Costruzione di edifici
- F 41.1 - Sviluppo di progetti immobiliari
- F 41.2 - Costruzione di edifici residenziali e non residenziali

### ***F 42 - Ingegneria civile***

- F 42.0 - Ingegneria civile
- F 42.1 - Costruzione di strade e ferrovie
- F 42.2 - Costruzione di opere di pubblica utilità
- F 42.9 - Costruzione di altre opere di ingegneria civile

### ***F 43 - Lavori di costruzione specializzati***

- F 43.0 - Lavori di costruzione specializzati
- F 43.1 - Demolizione e preparazione del cantiere edile
- F 43.2 - Installazione di impianti elettrici, idraulici ed altri lavori di costruzione e installazione
- F 43.3 - Completamento e finitura di edifici
- F 43.9 - Altri lavori specializzati di costruzione

## Legenda delle aggregazioni territoriali

### Forlì-Cesena per Comprensori

#### **Comprensorio di Forlì**

Portico e San Benedetto  
Premilcuore  
Santa Sofia  
Castrocaro Terme e Terra del Sole  
Civitella di Romagna  
Dovadola  
Galeata  
Meldola  
Modigliana  
Predappio  
Rocca San Casciano  
Tredozio  
Bertinoro  
Forlì  
Forlimpopoli

#### **Comprensorio di Cesena**

Bagno di Romagna  
Verghereto  
Borghi  
Mercato Saraceno  
Montiano  
Roncofreddo  
Sarsina  
Sogliano al Rubicone  
Cesena  
Cesenatico  
Gambettola  
Gatteo  
Longiano  
San Mauro Pascoli  
Savignano sul Rubicone

### Forlì-Cesena per Altimetrie

#### **Montagna -FC-**

Portico e San Benedetto  
Premilcuore  
Santa Sofia  
Bagno di Romagna  
Verghereto

#### **Collina -FC-**

Castrocaro Terme e Terra del Sole  
Civitella di Romagna  
Dovadola  
Galeata  
Meldola  
Modigliana  
Predappio  
Rocca San Casciano  
Tredozio  
Borghi  
Mercato Saraceno  
Montiano  
Roncofreddo  
Sarsina  
Sogliano al Rubicone

#### **Pianura -FC-**

Bertinoro  
Forlì  
Forlimpopoli  
Cesena  
Cesenatico  
Gambettola  
Gatteo  
Longiano  
San Mauro Pascoli  
Savignano sul Rubicone

### Forlì-Cesena per Vallate

#### **Valle del Tramazzo**

Modigliana  
Tredozio

#### **Valle del Montone**

Castrocaro Terme e Terra del Sole  
Dovadola  
Portico e San Benedetto  
Rocca San Casciano

#### **Valle del Rabbi**

Predappio  
Premilcuore

#### **Valle del Bidente**

Civitella di Romagna  
Galeata  
Meldola  
Santa Sofia

#### **Valle del Savio**

Bagno di Romagna  
Mercato Saraceno  
Sarsina  
Verghereto

#### **Valle Uso-Rubicone**

Borghi  
Montiano  
Roncofreddo  
Sogliano al Rubicone

#### **Valle del Basso Rubicone**

Gambettola  
Gatteo  
Longiano  
San Mauro Pascoli  
Savignano sul Rubicone

#### **Grandi Centri -FC-**

Cesena  
Forlì

#### **Comuni di Cintura -FC-**

Bertinoro  
Cesenatico  
Forlimpopoli

### Forlì-Cesena per Unioni

#### **U.C. Romagna Forlivese**

Bertinoro  
Castrocaro Terme e Terra del Sole  
Civitella di Romagna  
Dovadola  
Forlimpopoli  
Galeata  
Meldola  
Modigliana  
Portico e San Benedetto  
Predappio  
Premilcuore  
Rocca San Casciano  
Santa Sofia  
Tredozio

#### **U.C. Valle del Savio**

Bagno di Romagna  
Cesena  
Mercato Saraceno  
Montiano  
Sarsina  
Verghereto

#### **U.C. Rubicone Mare**

Borghi  
Cesenatico

Gambettola  
Gatteo  
Longiano  
Roncofreddo  
San Mauro Pascoli  
Savignano sul Rubicone  
Sogliano al Rubicone

## Forlì-Cesena per Vocazioni turistiche

### **Comuni Marittimi -FC-**

Cesenatico  
Gatteo  
San Mauro Pascoli  
Savignano sul Rubicone

### **Comuni Termali**

Bagno di Romagna  
Bertinoro  
Castrocaro Terme e Terra del Sole



Imprese attive per natura giuridica

---

TAB. CS.01.01 - Imprese attive per natura giuridica e divisione Ateco - F - Costruzioni  
 Forlì-Cesena - Situazione al 31/12/2022

	Imprese individuali	Società di persone	Società di capitale	Consorzi	Cooperative	Altre forme	Totale
F 41 - Costruzione di edifici.....	413	314	504	2	17	5	1.255
F 42 - Ingegneria civile.....	22	9	29	7	1	10	78
F 43 - Lavori di costruzione.. ..	3.540	426	500	3	24	5	4.498
<b>F - Costruzioni.....</b>	<b>3.975</b>	<b>749</b>	<b>1.033</b>	<b>12</b>	<b>42</b>	<b>20</b>	<b>5.831</b>

Fonte: StockView - Infocamere

Elaborazione: SIMET - Camera di commercio della Romagna - Forlì-Cesena e Rimini

TAB. CS.01.02 - Imprese attive per natura giuridica e gruppo Ateco - F - Costruzioni  
Forlì-Cesena - Situazione al 31/12/2022

	Imprese individuali	Società di persone	Società di capitale	Consorzi	Cooperative	Altre forme	Totale
F 41.0 - Costruzione di edifici.....	0	1	1	0	0	0	2
F 41.1 - Sviluppo di progett.. .....	2	32	50	1	3	1	89
F 41.2 - Costruzione di edif.. .....	411	281	453	1	14	4	1.164
F 42.0 - Ingegneria civile.....	0	0	0	1	0	0	1
F 42.1 - Costruzione di stra.. .....	13	5	21	2	0	8	49
F 42.2 - Costruzione di oper.. .....	6	3	4	3	1	0	17
F 42.9 - Costruzione di altr.. .....	3	1	4	1	0	2	11
F 43.0 - Lavori di costruzio.. .....	0	0	0	0	0	0	0
F 43.1 - Demolizione e prepa.. .....	67	38	22	0	1	1	129
F 43.2 - Installazione di im.. .....	714	209	209	1	12	1	1.146
F 43.3 - Completamento e fin.. .....	2.610	136	220	2	7	1	2.976
F 43.9 - Altri lavori specia.. .....	149	43	49	0	4	2	247
<b>F - Costruzioni.....</b>	<b>3.975</b>	<b>749</b>	<b>1.033</b>	<b>12</b>	<b>42</b>	<b>20</b>	<b>5.831</b>

Fonte: StockView - Infocamere

Elaborazione: SIMET - Camera di commercio della Romagna - Forlì-Cesena e Rimini

TAB. CS.01.03 - Imprese attive per natura giuridica e territorio - F - Costruzioni  
Forlì-Cesena - Situazione al 31/12/2022

	Imprese individuali	Società di persone	Società di capitale	Consorzi	Cooperative	Altre forme	Totale
Bagno di Romagna.....	59	23	9	0	1	1	93
Bertinoro.....	94	23	20	0	0	1	138
Borghi.....	41	4	4	0	0	0	49
Castrocaro Terme e Terra del.....	99	7	8	0	0	1	115
Cesena.....	727	167	306	5	11	3	1.219
Cesenatico.....	349	74	67	0	3	0	493
Civitella di Romagna.....	61	6	12	0	0	0	79
Dovadola.....	20	4	1	1	0	0	26
Forlì.....	1.135	167	345	3	16	12	1.678
Forlimpopoli.....	70	12	36	1	1	2	122
Galeata.....	21	7	5	0	0	0	33
Gambettola.....	135	40	27	0	0	0	202
Gatteo.....	157	9	23	0	1	0	190
Longiano.....	81	24	19	0	1	0	125
Meldola.....	156	15	11	0	0	0	182
Mercato Saraceno.....	62	26	19	0	1	0	108
Modigliana.....	54	9	3	0	0	0	66
Montiano.....	17	4	4	0	0	0	25
Portico e San Benedetto.....	11	1	1	0	0	0	13
Predappio.....	51	12	10	0	0	0	73
Premilcuore.....	3	1	1	0	0	0	5
Rocca San Casciano.....	14	1	2	0	0	0	17
Roncofreddo.....	43	7	4	0	0	0	54
San Mauro Pascoli.....	154	29	24	0	1	0	208
Santa Sofia.....	21	3	1	0	0	0	25
Sarsina.....	25	10	7	0	0	0	42
Savignano sul Rubicone.....	238	49	53	2	6	0	348
Sogliano al Rubicone.....	44	12	7	0	0	0	63
Tredozio.....	15	0	0	0	0	0	15
Verghereto.....	18	3	4	0	0	0	25
<b>Forlì-Cesena.....</b>	<b>3.975</b>	<b>749</b>	<b>1.033</b>	<b>12</b>	<b>42</b>	<b>20</b>	<b>5.831</b>
Comprensorio di Forlì.....	1.825	268	456	5	17	16	2.587
Comprensorio di Cesena.....	2.150	481	577	7	25	4	3.244
Montagna Forlivese.....	35	5	3	0	0	0	43
Collina Forlivese.....	491	61	52	1	0	1	606
Pianura Forlivese.....	1.299	202	401	4	17	15	1.938
Montagna Cesenate.....	77	26	13	0	1	1	118
Collina Cesenate.....	232	63	45	0	1	0	341
Pianura Cesenate.....	1.841	392	519	7	23	3	2.785
Montagna -FC-.....	112	31	16	0	1	1	161
Collina -FC-.....	723	124	97	1	1	1	947
Pianura -FC-.....	3.140	594	920	11	40	18	4.723
Valle del Tramazzo.....	69	9	3	0	0	0	81
Valle del Montone.....	144	13	12	1	0	1	171
Valle del Rabbi.....	54	13	11	0	0	0	78
Valle del Bidente.....	259	31	29	0	0	0	319
Valle del Savio.....	164	62	39	0	2	1	268
Valle Uso-Rubicone.....	145	27	19	0	0	0	191
Valle del Basso Rubicone.....	765	151	146	2	9	0	1.073
Grandi Centri -FC-.....	1.862	334	651	8	27	15	2.897
Comuni di Cintura -FC-.....	513	109	123	1	4	3	753
Comuni Marittimi -FC-.....	898	161	167	2	11	0	1.239
Comuni Termali.....	252	53	37	0	1	3	346
U.C. Romagna Forlivese.....	690	101	111	2	1	4	909
U.C. Valle del Savio.....	908	233	349	5	13	4	1.512
U.C. Rubicone Mare.....	1.242	248	228	2	12	0	1.732

Fonte: StockView - Infocamere

Elaborazione: SIMET - Camera di commercio della Romagna - Forlì-Cesena e Rimini



TAB. CS.01.04.01 - Imprese attive per natura giuridica e territorio - F 41 - Costruzione di edifici  
Forlì-Cesena - Situazione al 31/12/2022

	Imprese individuali	Società di persone	Società di capitale	Consorzi	Cooperative	Altre forme	Totale
Bagno di Romagna.....	3	7	4	0	1	0	15
Bertinoro.....	8	11	8	0	0	0	27
Borghi.....	2	0	2	0	0	0	4
Castrocaro Terme e Terra del.....	12	3	3	0	0	0	18
Cesena.....	72	73	175	1	5	0	326
Cesenatico.....	28	35	31	0	1	0	95
Civitella di Romagna.....	8	1	10	0	0	0	19
Dovadola.....	4	3	1	0	0	0	8
Forlì.....	120	64	157	1	4	5	351
Forlimpopoli.....	10	4	15	0	1	0	30
Galeata.....	3	2	1	0	0	0	6
Gambettola.....	15	20	10	0	0	0	45
Gatteo.....	5	2	4	0	1	0	12
Longiano.....	12	11	9	0	0	0	32
Meldola.....	25	8	6	0	0	0	39
Mercato Saraceno.....	11	15	6	0	0	0	32
Modigliana.....	3	7	1	0	0	0	11
Montiano.....	3	2	4	0	0	0	9
Portico e San Benedetto.....	1	0	1	0	0	0	2
Predappio.....	12	3	5	0	0	0	20
Premilcuore.....	0	0	0	0	0	0	0
Rocca San Casciano.....	5	0	1	0	0	0	6
Roncofreddo.....	5	1	0	0	0	0	6
San Mauro Pascoli.....	15	8	13	0	1	0	37
Santa Sofia.....	1	0	1	0	0	0	2
Sarsina.....	6	6	4	0	0	0	16
Savignano sul Rubicone.....	19	21	28	0	3	0	71
Sogliano al Rubicone.....	2	6	3	0	0	0	11
Tredozio.....	1	0	0	0	0	0	1
Verghereto.....	2	1	1	0	0	0	4
<b>Forlì-Cesena.....</b>	<b>413</b>	<b>314</b>	<b>504</b>	<b>2</b>	<b>17</b>	<b>5</b>	<b>1.255</b>
Comprensorio di Forlì.....	213	106	210	1	5	5	540
Comprensorio di Cesena.....	200	208	294	1	12	0	715
Montagna Forlivese.....	2	0	2	0	0	0	4
Collina Forlivese.....	73	27	28	0	0	0	128
Pianura Forlivese.....	138	79	180	1	5	5	408
Montagna Cesenate.....	5	8	5	0	1	0	19
Collina Cesenate.....	29	30	19	0	0	0	78
Pianura Cesenate.....	166	170	270	1	11	0	618
Montagna -FC-.....	7	8	7	0	1	0	23
Collina -FC-.....	102	57	47	0	0	0	206
Pianura -FC-.....	304	249	450	2	16	5	1.026
Valle del Tramazzo.....	4	7	1	0	0	0	12
Valle del Montone.....	22	6	6	0	0	0	34
Valle del Rabbi.....	12	3	5	0	0	0	20
Valle del Bidente.....	37	11	18	0	0	0	66
Valle del Savio.....	22	29	15	0	1	0	67
Valle Uso-Rubicone.....	12	9	9	0	0	0	30
Valle del Basso Rubicone.....	66	62	64	0	5	0	197
Grandi Centri -FC-.....	192	137	332	2	9	5	677
Comuni di Cintura -FC-.....	46	50	54	0	2	0	152
Comuni Marittimi -FC-.....	67	66	76	0	6	0	215
Comuni Termali.....	23	21	15	0	1	0	60
U.C. Romagna Forlivese.....	93	42	53	0	1	0	189
U.C. Valle del Savio.....	97	104	194	1	6	0	402
U.C. Rubicone Mare.....	103	104	100	0	6	0	313

Fonte: StockView - Infocamere

Elaborazione: SIMET - Camera di commercio della Romagna - Forlì-Cesena e Rimini

TAB. CS.01.04.02 - Imprese attive per natura giuridica e territorio - F 42 - Ingegneria civile  
Forlì-Cesena - Situazione al 31/12/2022

	Imprese individuali	Società di persone	Società di capitale	Consorzi	Cooperative	Altre forme	Totale
Bagno di Romagna.....	1	0	0	0	0	1	2
Bertinoro.....	1	0	1	0	0	0	2
Borghi.....	0	0	0	0	0	0	0
Castrocaro Terme e Terra del.....	0	0	0	0	0	1	1
Cesena.....	2	2	8	4	1	2	19
Cesenatico.....	1	0	1	0	0	0	2
Civitella di Romagna.....	2	1	0	0	0	0	3
Dovadola.....	0	0	0	1	0	0	1
Forlì.....	6	1	7	2	0	4	20
Forlimpopoli.....	2	1	5	0	0	2	10
Galeata.....	0	0	1	0	0	0	1
Gambettola.....	1	0	0	0	0	0	1
Gatteo.....	0	0	0	0	0	0	0
Longiano.....	0	1	0	0	0	0	1
Meldola.....	1	0	0	0	0	0	1
Mercato Saraceno.....	0	0	3	0	0	0	3
Modigliana.....	1	0	0	0	0	0	1
Montiano.....	0	0	0	0	0	0	0
Portico e San Benedetto.....	0	0	0	0	0	0	0
Predappio.....	0	1	0	0	0	0	1
Premilcuore.....	0	0	0	0	0	0	0
Rocca San Casciano.....	1	0	0	0	0	0	1
Roncofreddo.....	1	1	1	0	0	0	3
San Mauro Pascoli.....	0	0	1	0	0	0	1
Santa Sofia.....	2	1	0	0	0	0	3
Sarsina.....	0	0	0	0	0	0	0
Savignano sul Rubicone.....	0	0	1	0	0	0	1
Sogliano al Rubicone.....	0	0	0	0	0	0	0
Tredozio.....	0	0	0	0	0	0	0
Verghereto.....	0	0	0	0	0	0	0
<b>Forlì-Cesena.....</b>	<b>22</b>	<b>9</b>	<b>29</b>	<b>7</b>	<b>1</b>	<b>10</b>	<b>78</b>
Comprensorio di Forlì.....	16	5	14	3	0	7	45
Comprensorio di Cesena.....	6	4	15	4	1	3	33
Montagna Forlivese.....	2	1	0	0	0	0	3
Collina Forlivese.....	5	2	1	1	0	1	10
Pianura Forlivese.....	9	2	13	2	0	6	32
Montagna Cesenate.....	1	0	0	0	0	1	2
Collina Cesenate.....	1	1	4	0	0	0	6
Pianura Cesenate.....	4	3	11	4	1	2	25
Montagna -FC-.....	3	1	0	0	0	1	5
Collina -FC-.....	6	3	5	1	0	1	16
Pianura -FC-.....	13	5	24	6	1	8	57
Valle del Tramazzo.....	1	0	0	0	0	0	1
Valle del Montone.....	1	0	0	1	0	1	3
Valle del Rabbi.....	0	1	0	0	0	0	1
Valle del Bidente.....	5	2	1	0	0	0	8
Valle del Savio.....	1	0	3	0	0	1	5
Valle Uso-Rubicone.....	1	1	1	0	0	0	3
Valle del Basso Rubicone.....	1	1	2	0	0	0	4
Grandi Centri -FC-.....	8	3	15	6	1	6	39
Comuni di Cintura -FC-.....	4	1	7	0	0	2	14
Comuni Marittimi -FC-.....	1	0	3	0	0	0	4
Comuni Termali.....	2	0	1	0	0	2	5
U.C. Romagna Forlivese.....	10	4	7	1	0	3	25
U.C. Valle del Savio.....	3	2	11	4	1	3	24
U.C. Rubicone Mare.....	3	2	4	0	0	0	9

Fonte: StockView - Infocamere

Elaborazione: SIMET - Camera di commercio della Romagna - Forlì-Cesena e Rimini

TAB. CS.01.04.03 - Imprese attive per natura giuridica e territorio - F 43 - Lavori di costruzione specializzati  
Forlì-Cesena - Situazione al 31/12/2022

	Imprese individuali	Società di persone	Società di capitale	Consorzi	Cooperative	Altre forme	Totale
Bagno di Romagna.....	55	16	5	0	0	0	76
Bertinoro.....	85	12	11	0	0	1	109
Borghi.....	39	4	2	0	0	0	45
Castrocaro Terme e Terra del.....	87	4	5	0	0	0	96
Cesena.....	653	92	123	0	5	1	874
Cesenatico.....	320	39	35	0	2	0	396
Civitella di Romagna.....	51	4	2	0	0	0	57
Dovadola.....	16	1	0	0	0	0	17
Forlì.....	1.009	102	181	0	12	3	1.307
Forlimpopoli.....	58	7	16	1	0	0	82
Galeata.....	18	5	3	0	0	0	26
Gambettola.....	119	20	17	0	0	0	156
Gatteo.....	152	7	19	0	0	0	178
Longiano.....	69	12	10	0	1	0	92
Meldola.....	130	7	5	0	0	0	142
Mercato Saraceno.....	51	11	10	0	1	0	73
Modigliana.....	50	2	2	0	0	0	54
Montiano.....	14	2	0	0	0	0	16
Portico e San Benedetto.....	10	1	0	0	0	0	11
Predappio.....	39	8	5	0	0	0	52
Premilcuore.....	3	1	1	0	0	0	5
Rocca San Casciano.....	8	1	1	0	0	0	10
Roncofreddo.....	37	5	3	0	0	0	45
San Mauro Pascoli.....	139	21	10	0	0	0	170
Santa Sofia.....	18	2	0	0	0	0	20
Sarsina.....	19	4	3	0	0	0	26
Savignano sul Rubicone.....	219	28	24	2	3	0	276
Sogliano al Rubicone.....	42	6	4	0	0	0	52
Tredozio.....	14	0	0	0	0	0	14
Verghereto.....	16	2	3	0	0	0	21
<b>Forlì-Cesena.....</b>	<b>3.540</b>	<b>426</b>	<b>500</b>	<b>3</b>	<b>24</b>	<b>5</b>	<b>4.498</b>
Comprensorio di Forlì.....	1.596	157	232	1	12	4	2.002
Comprensorio di Cesena.....	1.944	269	268	2	12	1	2.496
Montagna Forlivese.....	31	4	1	0	0	0	36
Collina Forlivese.....	413	32	23	0	0	0	468
Pianura Forlivese.....	1.152	121	208	1	12	4	1.498
Montagna Cesenate.....	71	18	8	0	0	0	97
Collina Cesenate.....	202	32	22	0	1	0	257
Pianura Cesenate.....	1.671	219	238	2	11	1	2.142
Montagna -FC-.....	102	22	9	0	0	0	133
Collina -FC-.....	615	64	45	0	1	0	725
Pianura -FC-.....	2.823	340	446	3	23	5	3.640
Valle del Tramazzo.....	64	2	2	0	0	0	68
Valle del Montone.....	121	7	6	0	0	0	134
Valle del Rabbi.....	42	9	6	0	0	0	57
Valle del Bidente.....	217	18	10	0	0	0	245
Valle del Savio.....	141	33	21	0	1	0	196
Valle Uso-Rubicone.....	132	17	9	0	0	0	158
Valle del Basso Rubicone.....	698	88	80	2	4	0	872
Grandi Centri -FC-.....	1.662	194	304	0	17	4	2.181
Comuni di Cintura -FC-.....	463	58	62	1	2	1	587
Comuni Marittimi -FC-.....	830	95	88	2	5	0	1.020
Comuni Termali.....	227	32	21	0	0	1	281
U.C. Romagna Forlivese.....	587	55	51	1	0	1	695
U.C. Valle del Savio.....	808	127	144	0	6	1	1.086
U.C. Rubicone Mare.....	1.136	142	124	2	6	0	1.410

Fonte: StockView - Infocamere

Elaborazione: SIMET - Camera di commercio della Romagna - Forlì-Cesena e Rimini

TAB. CS.01.05.01 - Imprese attive per natura giuridica e territorio - F 41.1 - Sviluppo di progetti immobiliari  
Forlì-Cesena - Situazione al 31/12/2022

	Imprese individuali	Società di persone	Società di capitale	Consorzi	Cooperative	Altre forme	Totale
Bagno di Romagna.....	0	0	0	0	0	0	0
Bertinoro.....	0	0	2	0	0	0	2
Borghi.....	0	0	0	0	0	0	0
Castrocaro Terme e Terra del.....	0	0	0	0	0	0	0
Cesena.....	0	8	19	1	2	0	30
Cesenatico.....	1	3	1	0	0	0	5
Civitella di Romagna.....	0	0	0	0	0	0	0
Dovadola.....	0	0	0	0	0	0	0
Forlì.....	1	13	18	0	1	1	34
Forlimpopoli.....	0	1	5	0	0	0	6
Galeata.....	0	0	0	0	0	0	0
Gambettola.....	0	2	0	0	0	0	2
Gatteo.....	0	0	0	0	0	0	0
Longiano.....	0	0	0	0	0	0	0
Meldola.....	0	1	1	0	0	0	2
Mercato Saraceno.....	0	0	0	0	0	0	0
Modigliana.....	0	0	0	0	0	0	0
Montiano.....	0	0	0	0	0	0	0
Portico e San Benedetto.....	0	0	0	0	0	0	0
Predappio.....	0	0	1	0	0	0	1
Premilcuore.....	0	0	0	0	0	0	0
Rocca San Casciano.....	0	0	0	0	0	0	0
Roncofreddo.....	0	0	0	0	0	0	0
San Mauro Pascoli.....	0	1	0	0	0	0	1
Santa Sofia.....	0	0	0	0	0	0	0
Sarsina.....	0	0	0	0	0	0	0
Savignano sul Rubicone.....	0	3	3	0	0	0	6
Sogliano al Rubicone.....	0	0	0	0	0	0	0
Tredozio.....	0	0	0	0	0	0	0
Verghereto.....	0	0	0	0	0	0	0
<b>Forlì-Cesena.....</b>	<b>2</b>	<b>32</b>	<b>50</b>	<b>1</b>	<b>3</b>	<b>1</b>	<b>89</b>
Comprensorio di Forlì.....	1	15	27	0	1	1	45
Comprensorio di Cesena.....	1	17	23	1	2	0	44
Montagna Forlivese.....	0	0	0	0	0	0	0
Collina Forlivese.....	0	1	2	0	0	0	3
Pianura Forlivese.....	1	14	25	0	1	1	42
Montagna Cesenate.....	0	0	0	0	0	0	0
Collina Cesenate.....	0	0	0	0	0	0	0
Pianura Cesenate.....	1	17	23	1	2	0	44
Montagna -FC-.....	0	0	0	0	0	0	0
Collina -FC-.....	0	1	2	0	0	0	3
Pianura -FC-.....	2	31	48	1	3	1	86
Valle del Tramazzo.....	0	0	0	0	0	0	0
Valle del Montone.....	0	0	0	0	0	0	0
Valle del Rabbi.....	0	0	1	0	0	0	1
Valle del Bidente.....	0	1	1	0	0	0	2
Valle del Savio.....	0	0	0	0	0	0	0
Valle Uso-Rubicone.....	0	0	0	0	0	0	0
Valle del Basso Rubicone.....	0	6	3	0	0	0	9
Grandi Centri -FC-.....	1	21	37	1	3	1	64
Comuni di Cintura -FC-.....	1	4	8	0	0	0	13
Comuni Marittimi -FC-.....	1	7	4	0	0	0	12
Comuni Termali.....	0	0	2	0	0	0	2
U.C. Romagna Forlivese.....	0	2	9	0	0	0	11
U.C. Valle del Savio.....	0	8	19	1	2	0	30
U.C. Rubicone Mare.....	1	9	4	0	0	0	14

Fonte: StockView - Infocamere

Elaborazione: SIMET - Camera di commercio della Romagna - Forlì-Cesena e Rimini

TAB. CS.01.05.02 - Imprese attive per natura giuridica e territorio - F 41.2 - Costruzione di edifici residenziali e non residenziali

Forlì-Cesena - Situazione al 31/12/2022

	Imprese individuali	Società di persone	Società di capitale	Consorzi	Cooperative	Altre forme	Totale
Bagno di Romagna.....	3	7	4	0	1	0	15
Bertinoro.....	8	11	6	0	0	0	25
Borghi.....	2	0	2	0	0	0	4
Castrocaro Terme e Terra del.....	12	3	3	0	0	0	18
Cesena.....	72	65	156	0	3	0	296
Cesenatico.....	27	32	30	0	1	0	90
Civitella di Romagna.....	8	1	10	0	0	0	19
Dovadola.....	4	3	1	0	0	0	8
Forlì.....	119	51	138	1	3	4	316
Forlimpopoli.....	10	3	10	0	1	0	24
Galeata.....	3	2	1	0	0	0	6
Gambettola.....	15	18	10	0	0	0	43
Gatteo.....	5	2	4	0	1	0	12
Longiano.....	12	11	9	0	0	0	32
Meldola.....	25	7	5	0	0	0	37
Mercato Saraceno.....	11	15	6	0	0	0	32
Modigliana.....	3	7	1	0	0	0	11
Montiano.....	3	2	4	0	0	0	9
Portico e San Benedetto.....	1	0	1	0	0	0	2
Predappio.....	12	2	4	0	0	0	18
Premilcuore.....	0	0	0	0	0	0	0
Rocca San Casciano.....	5	0	1	0	0	0	6
Roncofreddo.....	5	1	0	0	0	0	6
San Mauro Pascoli.....	15	7	13	0	1	0	36
Santa Sofia.....	1	0	1	0	0	0	2
Sarsina.....	6	6	4	0	0	0	16
Savignano sul Rubicone.....	19	18	25	0	3	0	65
Sogliano al Rubicone.....	2	6	3	0	0	0	11
Tredozio.....	1	0	0	0	0	0	1
Verghereto.....	2	1	1	0	0	0	4
<b>Forlì-Cesena.....</b>	<b>411</b>	<b>281</b>	<b>453</b>	<b>1</b>	<b>14</b>	<b>4</b>	<b>1.164</b>
Comprensorio di Forlì.....	212	90	182	1	4	4	493
Comprensorio di Cesena.....	199	191	271	0	10	0	671
Montagna Forlivese.....	2	0	2	0	0	0	4
Collina Forlivese.....	73	25	26	0	0	0	124
Pianura Forlivese.....	137	65	154	1	4	4	365
Montagna Cesenate.....	5	8	5	0	1	0	19
Collina Cesenate.....	29	30	19	0	0	0	78
Pianura Cesenate.....	165	153	247	0	9	0	574
Montagna -FC-.....	7	8	7	0	1	0	23
Collina -FC-.....	102	55	45	0	0	0	202
Pianura -FC-.....	302	218	401	1	13	4	939
Valle del Tramazzo.....	4	7	1	0	0	0	12
Valle del Montone.....	22	6	6	0	0	0	34
Valle del Rabbi.....	12	2	4	0	0	0	18
Valle del Bidente.....	37	10	17	0	0	0	64
Valle del Savio.....	22	29	15	0	1	0	67
Valle Uso-Rubicone.....	12	9	9	0	0	0	30
Valle del Basso Rubicone.....	66	56	61	0	5	0	188
Grandi Centri -FC-.....	191	116	294	1	6	4	612
Comuni di Cintura -FC-.....	45	46	46	0	2	0	139
Comuni Marittimi -FC-.....	66	59	72	0	6	0	203
Comuni Termali.....	23	21	13	0	1	0	58
U.C. Romagna Forlivese.....	93	39	44	0	1	0	177
U.C. Valle del Savio.....	97	96	175	0	4	0	372
U.C. Rubicone Mare.....	102	95	96	0	6	0	299

Fonte: StockView - Infocamere

Elaborazione: SIMET - Camera di commercio della Romagna - Forlì-Cesena e Rimini

TAB. CS.01.05.03 - Imprese attive per natura giuridica e territorio - F 42.1 - Costruzione di strade e ferrovie  
Forlì-Cesena - Situazione al 31/12/2022

	Imprese individuali	Società di persone	Società di capitale	Consorzi	Cooperative	Altre forme	Totale
Bagno di Romagna.....	1	0	0	0	0	1	2
Bertinoro.....	0	0	1	0	0	0	1
Borghi.....	0	0	0	0	0	0	0
Castrocaro Terme e Terra del.....	0	0	0	0	0	1	1
Cesena.....	0	0	4	1	0	1	6
Cesenatico.....	1	0	0	0	0	0	1
Civitella di Romagna.....	2	1	0	0	0	0	3
Dovadola.....	0	0	0	1	0	0	1
Forlì.....	2	0	6	0	0	3	11
Forlimpopoli.....	2	1	5	0	0	2	10
Galeata.....	0	0	1	0	0	0	1
Gambettola.....	0	0	0	0	0	0	0
Gatteo.....	0	0	0	0	0	0	0
Longiano.....	0	0	0	0	0	0	0
Meldola.....	1	0	0	0	0	0	1
Mercato Saraceno.....	0	0	3	0	0	0	3
Modigliana.....	1	0	0	0	0	0	1
Montiano.....	0	0	0	0	0	0	0
Portico e San Benedetto.....	0	0	0	0	0	0	0
Predappio.....	0	1	0	0	0	0	1
Premilcuore.....	0	0	0	0	0	0	0
Rocca San Casciano.....	1	0	0	0	0	0	1
Roncofreddo.....	0	1	1	0	0	0	2
San Mauro Pascoli.....	0	0	0	0	0	0	0
Santa Sofia.....	2	1	0	0	0	0	3
Sarsina.....	0	0	0	0	0	0	0
Savignano sul Rubicone.....	0	0	0	0	0	0	0
Sogliano al Rubicone.....	0	0	0	0	0	0	0
Tredozio.....	0	0	0	0	0	0	0
Verghereto.....	0	0	0	0	0	0	0
<b>Forlì-Cesena.....</b>	<b>13</b>	<b>5</b>	<b>21</b>	<b>2</b>	<b>0</b>	<b>8</b>	<b>49</b>
Comprensorio di Forlì.....	11	4	13	1	0	6	35
Comprensorio di Cesena.....	2	1	8	1	0	2	14
Montagna Forlivese.....	2	1	0	0	0	0	3
Collina Forlivese.....	5	2	1	1	0	1	10
Pianura Forlivese.....	4	1	12	0	0	5	22
Montagna Cesenate.....	1	0	0	0	0	1	2
Collina Cesenate.....	0	1	4	0	0	0	5
Pianura Cesenate.....	1	0	4	1	0	1	7
Montagna -FC-.....	3	1	0	0	0	1	5
Collina -FC-.....	5	3	5	1	0	1	15
Pianura -FC-.....	5	1	16	1	0	6	29
Valle del Tramazzo.....	1	0	0	0	0	0	1
Valle del Montone.....	1	0	0	1	0	1	3
Valle del Rabbi.....	0	1	0	0	0	0	1
Valle del Bidente.....	5	2	1	0	0	0	8
Valle del Savio.....	1	0	3	0	0	1	5
Valle Uso-Rubicone.....	0	1	1	0	0	0	2
Valle del Basso Rubicone.....	0	0	0	0	0	0	0
Grandi Centri -FC-.....	2	0	10	1	0	4	17
Comuni di Cintura -FC-.....	3	1	6	0	0	2	12
Comuni Marittimi -FC-.....	1	0	0	0	0	0	1
Comuni Termali.....	1	0	1	0	0	2	4
U.C. Romagna Forlivese.....	9	4	7	1	0	3	24
U.C. Valle del Savio.....	1	0	7	1	0	2	11
U.C. Rubicone Mare.....	1	1	1	0	0	0	3

Fonte: StockView - Infocamere

Elaborazione: SIMET - Camera di commercio della Romagna - Forlì-Cesena e Rimini

TAB. CS.01.05.04 - Imprese attive per natura giuridica e territorio - F 42.2 - Costruzione di opere di pubblica utilità

Forlì-Cesena - Situazione al 31/12/2022

	Imprese individuali	Società di persone	Società di capitale	Consorzi	Cooperative	Altre forme	Totale
Bagno di Romagna.....	0	0	0	0	0	0	0
Bertinoro.....	1	0	0	0	0	0	1
Borghi.....	0	0	0	0	0	0	0
Castrocaro Terme e Terra del.....	0	0	0	0	0	0	0
Cesena.....	0	2	4	1	1	0	8
Cesenatico.....	0	0	0	0	0	0	0
Civitella di Romagna.....	0	0	0	0	0	0	0
Dovadola.....	0	0	0	0	0	0	0
Forlì.....	4	1	0	2	0	0	7
Forlimpopoli.....	0	0	0	0	0	0	0
Galeata.....	0	0	0	0	0	0	0
Gambettola.....	1	0	0	0	0	0	1
Gatteo.....	0	0	0	0	0	0	0
Longiano.....	0	0	0	0	0	0	0
Meldola.....	0	0	0	0	0	0	0
Mercato Saraceno.....	0	0	0	0	0	0	0
Modigliana.....	0	0	0	0	0	0	0
Montiano.....	0	0	0	0	0	0	0
Portico e San Benedetto.....	0	0	0	0	0	0	0
Predappio.....	0	0	0	0	0	0	0
Premilcuore.....	0	0	0	0	0	0	0
Rocca San Casciano.....	0	0	0	0	0	0	0
Roncofreddo.....	0	0	0	0	0	0	0
San Mauro Pascoli.....	0	0	0	0	0	0	0
Santa Sofia.....	0	0	0	0	0	0	0
Sarsina.....	0	0	0	0	0	0	0
Savignano sul Rubicone.....	0	0	0	0	0	0	0
Sogliano al Rubicone.....	0	0	0	0	0	0	0
Tredozio.....	0	0	0	0	0	0	0
Verghereto.....	0	0	0	0	0	0	0
<b>Forlì-Cesena.....</b>	<b>6</b>	<b>3</b>	<b>4</b>	<b>3</b>	<b>1</b>	<b>0</b>	<b>17</b>
Comprensorio di Forlì.....	5	1	0	2	0	0	8
Comprensorio di Cesena.....	1	2	4	1	1	0	9
Montagna Forlivese.....	0	0	0	0	0	0	0
Collina Forlivese.....	0	0	0	0	0	0	0
Pianura Forlivese.....	5	1	0	2	0	0	8
Montagna Cesenate.....	0	0	0	0	0	0	0
Collina Cesenate.....	0	0	0	0	0	0	0
Pianura Cesenate.....	1	2	4	1	1	0	9
Montagna -FC-.....	0	0	0	0	0	0	0
Collina -FC-.....	0	0	0	0	0	0	0
Pianura -FC-.....	6	3	4	3	1	0	17
Valle del Tramazzo.....	0	0	0	0	0	0	0
Valle del Montone.....	0	0	0	0	0	0	0
Valle del Rabbi.....	0	0	0	0	0	0	0
Valle del Bidente.....	0	0	0	0	0	0	0
Valle del Savio.....	0	0	0	0	0	0	0
Valle Uso-Rubicone.....	0	0	0	0	0	0	0
Valle del Basso Rubicone.....	1	0	0	0	0	0	1
Grandi Centri -FC-.....	4	3	4	3	1	0	15
Comuni di Cintura -FC-.....	1	0	0	0	0	0	1
Comuni Marittimi -FC-.....	0	0	0	0	0	0	0
Comuni Termali.....	1	0	0	0	0	0	1
U.C. Romagna Forlivese.....	1	0	0	0	0	0	1
U.C. Valle del Savio.....	0	2	4	1	1	0	8
U.C. Rubicone Mare.....	1	0	0	0	0	0	1

Fonte: StockView - Infocamere

Elaborazione: SIMET - Camera di commercio della Romagna - Forlì-Cesena e Rimini

TAB. CS.01.05.05 - Imprese attive per natura giuridica e territorio - F 42.9 - Costruzione di altre opere di ingegneria civile  
Forlì-Cesena - Situazione al 31/12/2022

	Imprese individuali	Società di persone	Società di capitale	Consorzi	Cooperative	Altre forme	Totale
Bagno di Romagna.....	0	0	0	0	0	0	0
Bertinoro.....	0	0	0	0	0	0	0
Borghi.....	0	0	0	0	0	0	0
Castrocaro Terme e Terra del.....	0	0	0	0	0	0	0
Cesena.....	2	0	0	1	0	1	4
Cesenatico.....	0	0	1	0	0	0	1
Civitella di Romagna.....	0	0	0	0	0	0	0
Dovadola.....	0	0	0	0	0	0	0
Forlì.....	0	0	1	0	0	1	2
Forlimpopoli.....	0	0	0	0	0	0	0
Galeata.....	0	0	0	0	0	0	0
Gambettola.....	0	0	0	0	0	0	0
Gatteo.....	0	0	0	0	0	0	0
Longiano.....	0	1	0	0	0	0	1
Meldola.....	0	0	0	0	0	0	0
Mercato Saraceno.....	0	0	0	0	0	0	0
Modigliana.....	0	0	0	0	0	0	0
Montiano.....	0	0	0	0	0	0	0
Portico e San Benedetto.....	0	0	0	0	0	0	0
Predappio.....	0	0	0	0	0	0	0
Premilcuore.....	0	0	0	0	0	0	0
Rocca San Casciano.....	0	0	0	0	0	0	0
Roncofreddo.....	1	0	0	0	0	0	1
San Mauro Pascoli.....	0	0	1	0	0	0	1
Santa Sofia.....	0	0	0	0	0	0	0
Sarsina.....	0	0	0	0	0	0	0
Savignano sul Rubicone.....	0	0	1	0	0	0	1
Sogliano al Rubicone.....	0	0	0	0	0	0	0
Tredozio.....	0	0	0	0	0	0	0
Verghereto.....	0	0	0	0	0	0	0
<b>Forlì-Cesena.....</b>	<b>3</b>	<b>1</b>	<b>4</b>	<b>1</b>	<b>0</b>	<b>2</b>	<b>11</b>
Comprensorio di Forlì.....	0	0	1	0	0	1	2
Comprensorio di Cesena.....	3	1	3	1	0	1	9
Montagna Forlivese.....	0	0	0	0	0	0	0
Collina Forlivese.....	0	0	0	0	0	0	0
Pianura Forlivese.....	0	0	1	0	0	1	2
Montagna Cesenate.....	0	0	0	0	0	0	0
Collina Cesenate.....	1	0	0	0	0	0	1
Pianura Cesenate.....	2	1	3	1	0	1	8
Montagna -FC.....	0	0	0	0	0	0	0
Collina -FC.....	1	0	0	0	0	0	1
Pianura -FC.....	2	1	4	1	0	2	10
Valle del Tramazzo.....	0	0	0	0	0	0	0
Valle del Montone.....	0	0	0	0	0	0	0
Valle del Rabbi.....	0	0	0	0	0	0	0
Valle del Bidente.....	0	0	0	0	0	0	0
Valle del Savio.....	0	0	0	0	0	0	0
Valle Uso-Rubicone.....	1	0	0	0	0	0	1
Valle del Basso Rubicone.....	0	1	2	0	0	0	3
Grandi Centri -FC.....	2	0	1	1	0	2	6
Comuni di Cintura -FC.....	0	0	1	0	0	0	1
Comuni Marittimi -FC.....	0	0	3	0	0	0	3
Comuni Termali.....	0	0	0	0	0	0	0
U.C. Romagna Forlivese.....	0	0	0	0	0	0	0
U.C. Valle del Savio.....	2	0	0	1	0	1	4
U.C. Rubicone Mare.....	1	1	3	0	0	0	5

Fonte: StockView - Infocamere

Elaborazione: SIMET - Camera di commercio della Romagna - Forlì-Cesena e Rimini



TAB. CS.01.05.06 - Imprese attive per natura giuridica e territorio - F 43.1 - Demolizione e preparazione del cantiere edile  
Forlì-Cesena - Situazione al 31/12/2022

	Imprese individuali	Società di persone	Società di capitale	Consorzi	Cooperative	Altre forme	Totale
Bagno di Romagna.....	2	4	1	0	0	0	7
Bertinoro.....	2	2	2	0	0	1	7
Borghi.....	1	3	2	0	0	0	6
Castrocaro Terme e Terra del.....	5	1	0	0	0	0	6
Cesena.....	5	5	6	0	0	0	16
Cesenatico.....	3	2	0	0	0	0	5
Civitella di Romagna.....	2	0	0	0	0	0	2
Dovadola.....	0	1	0	0	0	0	1
Forlì.....	12	5	4	0	1	0	22
Forlimpopoli.....	1	0	3	0	0	0	4
Galeata.....	0	1	0	0	0	0	1
Gambettola.....	1	2	1	0	0	0	4
Gatteo.....	0	0	0	0	0	0	0
Longiano.....	3	0	0	0	0	0	3
Meldola.....	2	1	0	0	0	0	3
Mercato Saraceno.....	9	3	0	0	0	0	12
Modigliana.....	0	0	0	0	0	0	0
Montiano.....	1	0	0	0	0	0	1
Portico e San Benedetto.....	0	0	0	0	0	0	0
Predappio.....	1	0	0	0	0	0	1
Premilcuore.....	0	1	0	0	0	0	1
Rocca San Casciano.....	2	0	0	0	0	0	2
Roncofreddo.....	4	1	1	0	0	0	6
San Mauro Pascoli.....	0	0	0	0	0	0	0
Santa Sofia.....	1	1	0	0	0	0	2
Sarsina.....	1	0	0	0	0	0	1
Savignano sul Rubicone.....	5	0	0	0	0	0	5
Sogliano al Rubicone.....	1	3	0	0	0	0	4
Tredozio.....	1	0	0	0	0	0	1
Verghereto.....	2	2	2	0	0	0	6
<b>Forlì-Cesena.....</b>	<b>67</b>	<b>38</b>	<b>22</b>	<b>0</b>	<b>1</b>	<b>1</b>	<b>129</b>
Comprensorio di Forlì.....	29	13	9	0	1	1	53
Comprensorio di Cesena.....	38	25	13	0	0	0	76
Montagna Forlivese.....	1	2	0	0	0	0	3
Collina Forlivese.....	13	4	0	0	0	0	17
Pianura Forlivese.....	15	7	9	0	1	1	33
Montagna Cesenate.....	4	6	3	0	0	0	13
Collina Cesenate.....	17	10	3	0	0	0	30
Pianura Cesenate.....	17	9	7	0	0	0	33
Montagna -FC-.....	5	8	3	0	0	0	16
Collina -FC-.....	30	14	3	0	0	0	47
Pianura -FC-.....	32	16	16	0	1	1	66
Valle del Tramazzo.....	1	0	0	0	0	0	1
Valle del Montone.....	7	2	0	0	0	0	9
Valle del Rabbi.....	1	1	0	0	0	0	2
Valle del Bidente.....	5	3	0	0	0	0	8
Valle del Savio.....	14	9	3	0	0	0	26
Valle Uso-Rubicone.....	7	7	3	0	0	0	17
Valle del Basso Rubicone.....	9	2	1	0	0	0	12
Grandi Centri -FC-.....	17	10	10	0	1	0	38
Comuni di Cintura -FC-.....	6	4	5	0	0	1	16
Comuni Marittimi -FC-.....	8	2	0	0	0	0	10
Comuni Termali.....	9	7	3	0	0	1	20
U.C. Romagna Forlivese.....	17	8	5	0	0	1	31
U.C. Valle del Savio.....	20	14	9	0	0	0	43
U.C. Rubicone Mare.....	18	11	4	0	0	0	33

Fonte: StockView - Infocamere

Elaborazione: SIMET - Camera di commercio della Romagna - Forlì-Cesena e Rimini

TAB. CS.01.05.07 - Imprese attive per natura giuridica e territorio - F 43.2 - Installazione di impianti elettrici, idraulici ed altri lavori di costruzione e installazione  
Forlì-Cesena - Situazione al 31/12/2022

	Imprese individuali	Società di persone	Società di capitale	Consorzi	Cooperative	Altre forme	Totale
Bagno di Romagna.....	13	7	3	0	0	0	23
Bertinoro.....	22	3	4	0	0	0	29
Borghi.....	5	1	0	0	0	0	6
Castrocaro Terme e Terra del.....	18	1	1	0	0	0	20
Cesena.....	167	52	66	0	4	0	289
Cesenatico.....	62	18	12	0	1	0	93
Civitella di Romagna.....	6	2	0	0	0	0	8
Dovadola.....	4	0	0	0	0	0	4
Forlì.....	189	61	68	0	6	1	325
Forlimpopoli.....	13	4	5	0	0	0	22
Galeata.....	0	2	2	0	0	0	4
Gambettola.....	20	9	7	0	0	0	36
Gatteo.....	33	1	6	0	0	0	40
Longiano.....	13	6	3	0	0	0	22
Meldola.....	26	3	1	0	0	0	30
Mercato Saraceno.....	12	3	6	0	0	0	21
Modigliana.....	10	1	1	0	0	0	12
Montiano.....	2	1	0	0	0	0	3
Portico e San Benedetto.....	5	0	0	0	0	0	5
Predappio.....	15	4	5	0	0	0	24
Premilcuore.....	2	0	0	0	0	0	2
Rocca San Casciano.....	2	0	1	0	0	0	3
Roncofreddo.....	9	1	2	0	0	0	12
San Mauro Pascoli.....	20	9	3	0	0	0	32
Santa Sofia.....	8	1	0	0	0	0	9
Sarsina.....	4	1	1	0	0	0	6
Savignano sul Rubicone.....	16	15	9	1	1	0	42
Sogliano al Rubicone.....	9	3	3	0	0	0	15
Tredozio.....	2	0	0	0	0	0	2
Verghereto.....	7	0	0	0	0	0	7
<b>Forlì-Cesena.....</b>	<b>714</b>	<b>209</b>	<b>209</b>	<b>1</b>	<b>12</b>	<b>1</b>	<b>1.146</b>
Comprensorio di Forlì.....	322	82	88	0	6	1	499
Comprensorio di Cesena.....	392	127	121	1	6	0	647
Montagna Forlivese.....	15	1	0	0	0	0	16
Collina Forlivese.....	83	13	11	0	0	0	107
Pianura Forlivese.....	224	68	77	0	6	1	376
Montagna Cesenate.....	20	7	3	0	0	0	30
Collina Cesenate.....	41	10	12	0	0	0	63
Pianura Cesenate.....	331	110	106	1	6	0	554
Montagna -FC-.....	35	8	3	0	0	0	46
Collina -FC-.....	124	23	23	0	0	0	170
Pianura -FC-.....	555	178	183	1	12	1	930
Valle del Tramazzo.....	12	1	1	0	0	0	14
Valle del Montone.....	29	1	2	0	0	0	32
Valle del Rabbi.....	17	4	5	0	0	0	26
Valle del Bidente.....	40	8	3	0	0	0	51
Valle del Savio.....	36	11	10	0	0	0	57
Valle Uso-Rubicone.....	25	6	5	0	0	0	36
Valle del Basso Rubicone.....	102	40	28	1	1	0	172
Grandi Centri -FC-.....	356	113	134	0	10	1	614
Comuni di Cintura -FC-.....	97	25	21	0	1	0	144
Comuni Marittimi -FC-.....	131	43	30	1	2	0	207
Comuni Termali.....	53	11	8	0	0	0	72
U.C. Romagna Forlivese.....	133	21	20	0	0	0	174
U.C. Valle del Savio.....	205	64	76	0	4	0	349
U.C. Rubicone Mare.....	187	63	45	1	2	0	298

Fonte: StockView - Infocamere

Elaborazione: SIMET - Camera di commercio della Romagna - Forlì-Cesena e Rimini

TAB. CS.01.05.08 - Imprese attive per natura giuridica e territorio - F 43.3 - Completamento e finitura di edifici  
Forlì-Cesena - Situazione al 31/12/2022

	Imprese individuali	Società di persone	Società di capitale	Consorzi	Cooperative	Altre forme	Totale
Bagno di Romagna.....	36	5	1	0	0	0	42
Bertinoro.....	60	5	3	0	0	0	68
Borghi.....	32	0	0	0	0	0	32
Castrocaro Terme e Terra del.....	60	2	3	0	0	0	65
Cesena.....	460	22	36	0	1	1	520
Cesenatico.....	242	15	20	0	0	0	277
Civitella di Romagna.....	43	2	2	0	0	0	47
Dovadola.....	11	0	0	0	0	0	11
Forlì.....	765	30	94	0	3	0	892
Forlimpopoli.....	42	2	6	1	0	0	51
Galeata.....	16	2	1	0	0	0	19
Gambettola.....	92	6	7	0	0	0	105
Gatteo.....	110	4	12	0	0	0	126
Longiano.....	49	5	6	0	1	0	61
Meldola.....	93	2	4	0	0	0	99
Mercato Saraceno.....	28	2	4	0	0	0	34
Modigliana.....	36	0	0	0	0	0	36
Montiano.....	11	1	0	0	0	0	12
Portico e San Benedetto.....	5	1	0	0	0	0	6
Predappio.....	22	3	0	0	0	0	25
Premilcuore.....	1	0	1	0	0	0	2
Rocca San Casciano.....	4	1	0	0	0	0	5
Roncofreddo.....	23	3	0	0	0	0	26
San Mauro Pascoli.....	114	9	5	0	0	0	128
Santa Sofia.....	9	0	0	0	0	0	9
Sarsina.....	13	2	1	0	0	0	16
Savignano sul Rubicone.....	185	12	12	1	2	0	212
Sogliano al Rubicone.....	31	0	1	0	0	0	32
Tredozio.....	10	0	0	0	0	0	10
Verghereto.....	7	0	1	0	0	0	8
<b>Forlì-Cesena.....</b>	<b>2.610</b>	<b>136</b>	<b>220</b>	<b>2</b>	<b>7</b>	<b>1</b>	<b>2.976</b>
Comprensorio di Forlì.....	1.177	50	114	1	3	0	1.345
Comprensorio di Cesena.....	1.433	86	106	1	4	1	1.631
Montagna Forlivese.....	15	1	1	0	0	0	17
Collina Forlivese.....	295	12	10	0	0	0	317
Pianura Forlivese.....	867	37	103	1	3	0	1.011
Montagna Cesenate.....	43	5	2	0	0	0	50
Collina Cesenate.....	138	8	6	0	0	0	152
Pianura Cesenate.....	1.252	73	98	1	4	1	1.429
Montagna -FC-.....	58	6	3	0	0	0	67
Collina -FC-.....	433	20	16	0	0	0	469
Pianura -FC-.....	2.119	110	201	2	7	1	2.440
Valle del Tramazzo.....	46	0	0	0	0	0	46
Valle del Montone.....	80	4	3	0	0	0	87
Valle del Rabbi.....	23	3	1	0	0	0	27
Valle del Bidente.....	161	6	7	0	0	0	174
Valle del Savio.....	84	9	7	0	0	0	100
Valle Uso-Rubicone.....	97	4	1	0	0	0	102
Valle del Basso Rubicone.....	550	36	42	1	3	0	632
Grandi Centri -FC-.....	1.225	52	130	0	4	1	1.412
Comuni di Cintura -FC-.....	344	22	29	1	0	0	396
Comuni Marittimi -FC-.....	651	40	49	1	2	0	743
Comuni Termali.....	156	12	7	0	0	0	175
U.C. Romagna Forlivese.....	412	20	20	1	0	0	453
U.C. Valle del Savio.....	555	32	43	0	1	1	632
U.C. Rubicone Mare.....	878	54	63	1	3	0	999

Fonte: StockView - Infocamere

Elaborazione: SIMET - Camera di commercio della Romagna - Forlì-Cesena e Rimini

TAB. CS.01.05.09 - Imprese attive per natura giuridica e territorio - F 43.9 - Altri lavori specializzati di costruzione Forlì-Cesena - Situazione al 31/12/2022

	Imprese individuali	Società di persone	Società di capitale	Consorzi	Cooperative	Altre forme	Totale
Bagno di Romagna.....	4	0	0	0	0	0	4
Bertinoro.....	1	2	2	0	0	0	5
Borghi.....	1	0	0	0	0	0	1
Castrocaro Terme e Terra del.....	4	0	1	0	0	0	5
Cesena.....	21	13	15	0	0	0	49
Cesenatico.....	13	4	3	0	1	0	21
Civitella di Romagna.....	0	0	0	0	0	0	0
Dovadola.....	1	0	0	0	0	0	1
Forlì.....	43	6	15	0	2	2	68
Forlimpopoli.....	2	1	2	0	0	0	5
Galeata.....	2	0	0	0	0	0	2
Gambettola.....	6	3	2	0	0	0	11
Gatteo.....	9	2	1	0	0	0	12
Longiano.....	4	1	1	0	0	0	6
Meldola.....	9	1	0	0	0	0	10
Mercato Saraceno.....	2	3	0	0	1	0	6
Modigliana.....	4	1	1	0	0	0	6
Montiano.....	0	0	0	0	0	0	0
Portico e San Benedetto.....	0	0	0	0	0	0	0
Predappio.....	1	1	0	0	0	0	2
Premilcuore.....	0	0	0	0	0	0	0
Rocca San Casciano.....	0	0	0	0	0	0	0
Roncofreddo.....	1	0	0	0	0	0	1
San Mauro Pascoli.....	5	3	2	0	0	0	10
Santa Sofia.....	0	0	0	0	0	0	0
Sarsina.....	1	1	1	0	0	0	3
Savignano sul Rubicone.....	13	1	3	0	0	0	17
Sogliano al Rubicone.....	1	0	0	0	0	0	1
Tredozio.....	1	0	0	0	0	0	1
Verghereto.....	0	0	0	0	0	0	0
<b>Forlì-Cesena.....</b>	<b>149</b>	<b>43</b>	<b>49</b>	<b>0</b>	<b>4</b>	<b>2</b>	<b>247</b>
Comprensorio di Forlì.....	68	12	21	0	2	2	105
Comprensorio di Cesena.....	81	31	28	0	2	0	142
Montagna Forlivese.....	0	0	0	0	0	0	0
Collina Forlivese.....	22	3	2	0	0	0	27
Pianura Forlivese.....	46	9	19	0	2	2	78
Montagna Cesenate.....	4	0	0	0	0	0	4
Collina Cesenate.....	6	4	1	0	1	0	12
Pianura Cesenate.....	71	27	27	0	1	0	126
Montagna -FC-.....	4	0	0	0	0	0	4
Collina -FC-.....	28	7	3	0	1	0	39
Pianura -FC-.....	117	36	46	0	3	2	204
Valle del Tramazzo.....	5	1	1	0	0	0	7
Valle del Montone.....	5	0	1	0	0	0	6
Valle del Rabbi.....	1	1	0	0	0	0	2
Valle del Bidente.....	11	1	0	0	0	0	12
Valle del Savio.....	7	4	1	0	1	0	13
Valle Uso-Rubicone.....	3	0	0	0	0	0	3
Valle del Basso Rubicone.....	37	10	9	0	0	0	56
Grandi Centri -FC-.....	64	19	30	0	2	2	117
Comuni di Cintura -FC-.....	16	7	7	0	1	0	31
Comuni Marittimi -FC-.....	40	10	9	0	1	0	60
Comuni Termali.....	9	2	3	0	0	0	14
U.C. Romagna Forlivese.....	25	6	6	0	0	0	37
U.C. Valle del Savio.....	28	17	16	0	1	0	62
U.C. Rubicone Mare.....	53	14	12	0	1	0	80

Fonte: StockView - Infocamere

Elaborazione: SIMET - Camera di commercio della Romagna - Forlì-Cesena e Rimini

## Unità locali attive per tipo di unità locale

---

TAB. CS.02.01 - Unità locali delle imprese attive per tipologia di unità locale e divisione Ateco - F - Costruzioni  
Forlì-Cesena - Situazione al 31/12/2022

	Sedi	Unità locali con sede in provincia	Prime unità locali con sede fuori provincia	Altre unità locali	Totale
F 41 - Costruzione di edifici.....	1.255	80	76	1	1.412
F 42 - Ingegneria civile.....	78	17	8	3	106
F 43 - Lavori di costruzione specializzati.....	4.498	250	65	6	4.819
<b>F - Costruzioni.....</b>	<b>5.831</b>	<b>347</b>	<b>149</b>	<b>10</b>	<b>6.337</b>

Fonte: StockView - Infocamere

Elaborazione: SIMET - Camera di commercio della Romagna - Forlì-Cesena e Rimini

TAB. CS.02.02 - Unità locali delle imprese attive per tipologia di unità locale e gruppo Ateco - F - Costruzioni Forlì-Cesena - Situazione al 31/12/2022

	Sedi	Unità locali con sede in provincia	Prime unità locali con sede fuori provincia	Altre unità locali	Totale
F 41.0 - Costruzione di edifici.....	2	0	1	0	3
F 41.1 - Sviluppo di progetti immobiliari.....	89	4	2	0	95
F 41.2 - Costruzione di edifici residenziali ..	1.164	76	73	1	1.314
F 42.0 - Ingegneria civile.....	1	0	0	0	1
F 42.1 - Costruzione di strade e ferrovie.....	49	13	3	2	67
F 42.2 - Costruzione di opere di pubblica uti..	17	4	4	1	26
F 42.9 - Costruzione di altre opere di ingegn..	11	0	1	0	12
F 43.0 - Lavori di costruzione specializzati.....	0	0	0	0	0
F 43.1 - Demolizione e preparazione del canti..	129	19	2	0	150
F 43.2 - Installazione di impianti elettrici,..	1.146	113	47	6	1.312
F 43.3 - Completamento e finitura di edifici.....	2.976	97	15	0	3.088
F 43.9 - Altri lavori specializzati di costru..	247	21	1	0	269
<b>F - Costruzioni.....</b>	<b>5.831</b>	<b>347</b>	<b>149</b>	<b>10</b>	<b>6.337</b>

Fonte: StockView - Infocamere

Elaborazione: SIMET - Camera di commercio della Romagna - Forlì-Cesena e Rimini

TAB. CS.02.03 - Unità locali delle imprese attive per tipologia di unità locale e territorio - F - Costruzioni  
Forlì-Cesena - Situazione al 31/12/2022

	Sedi	Unità locali con sede in provincia	Prime unità locali con sede fuori provincia	Altre unità locali	Totale
Bagno di Romagna.....	93	8	2	0	103
Bertinoro.....	138	8	2	0	148
Borghi.....	49	0	0	0	49
Castrocaro Terme e Terra del Sole.....	115	9	2	0	126
Cesena.....	1.219	68	37	2	1.326
Cesenatico.....	493	20	13	0	526
Civitella di Romagna.....	79	6	1	0	86
Dovadola.....	26	0	0	0	26
Forlì.....	1.678	90	64	6	1.838
Forlimpopoli.....	122	9	3	0	134
Galeata.....	33	6	0	0	39
Gambettola.....	202	21	2	0	225
Gatteo.....	190	6	3	0	199
Longiano.....	125	12	1	1	139
Meldola.....	182	10	2	0	194
Mercato Saraceno.....	108	13	3	1	125
Modigliana.....	66	3	1	0	70
Montiano.....	25	1	0	0	26
Portico e San Benedetto.....	13	2	0	0	15
Predappio.....	73	5	0	0	78
Premilcuore.....	5	0	0	0	5
Rocca San Casciano.....	17	1	0	0	18
Roncofreddo.....	54	1	0	0	55
San Mauro Pascoli.....	208	11	6	0	225
Santa Sofia.....	25	4	0	0	29
Sarsina.....	42	5	0	0	47
Savignano sul Rubicone.....	348	22	6	0	376
Sogliano al Rubicone.....	63	2	0	0	65
Tredozio.....	15	0	0	0	15
Verghereto.....	25	4	1	0	30
<b>Forlì-Cesena.....</b>	<b>5.831</b>	<b>347</b>	<b>149</b>	<b>10</b>	<b>6.337</b>
Comprensorio di Forlì.....	2.587	153	75	6	2.821
Comprensorio di Cesena.....	3.244	194	74	4	3.516
Montagna Forlivese.....	43	6	0	0	49
Collina Forlivese.....	606	40	6	0	652
Pianura Forlivese.....	1.938	107	69	6	2.120
Montagna Cesenate.....	118	12	3	0	133
Collina Cesenate.....	341	22	3	1	367
Pianura Cesenate.....	2.785	160	68	3	3.016
Montagna -FC-.....	161	18	3	0	182
Collina -FC-.....	947	62	9	1	1.019
Pianura -FC-.....	4.723	267	137	9	5.136
Valle del Tramazzo.....	81	3	1	0	85
Valle del Montone.....	171	12	2	0	185
Valle del Rabbi.....	78	5	0	0	83
Valle del Bidente.....	319	26	3	0	348
Valle del Savio.....	268	30	6	1	305
Valle Uso-Rubicone.....	191	4	0	0	195
Valle del Basso Rubicone.....	1.073	72	18	1	1.164
Grandi Centri -FC-.....	2.897	158	101	8	3.164
Comuni di Cintura -FC-.....	753	37	18	0	808
Comuni Marittimi -FC-.....	1.239	59	28	0	1.326
Comuni Termali.....	346	25	6	0	377
U.C. Romagna Forlivese.....	909	63	11	0	983
U.C. Valle del Savio.....	1.512	99	43	3	1.657
U.C. Rubicone Mare.....	1.732	95	31	1	1.859

Fonte: StockView - Infocamere

Elaborazione: SIMET - Camera di commercio della Romagna - Forlì-Cesena e Rimini



TAB. CS.02.04.01 - Unità locali delle imprese attive per tipologia di unità locale e territorio - F 41 - Costruzione di edifici

Forlì-Cesena - Situazione al 31/12/2022

	Unità locali con Sedi	Unità locali con sede in provincia	Prime unità locali con sede fuori provincia	Altre unità locali	Totale
Bagno di Romagna.....	15	0	0	0	15
Bertinoro.....	27	1	1	0	29
Borghi.....	4	0	0	0	4
Castrocaro Terme e Terra del Sole.....	18	1	1	0	20
Cesena.....	326	18	14	0	358
Cesenatico.....	95	7	10	0	112
Civitella di Romagna.....	19	0	1	0	20
Dovadola.....	8	0	0	0	8
Forlì.....	351	26	34	1	412
Forlimpopoli.....	30	2	3	0	35
Galeata.....	6	2	0	0	8
Gambettola.....	45	2	2	0	49
Gatteo.....	12	1	2	0	15
Longiano.....	32	4	1	0	37
Meldola.....	39	1	2	0	42
Mercato Saraceno.....	32	2	2	0	36
Modigliana.....	11	0	0	0	11
Montiano.....	9	1	0	0	10
Portico e San Benedetto.....	2	0	0	0	2
Predappio.....	20	1	0	0	21
Premilcuore.....	0	0	0	0	0
Rocca San Casciano.....	6	1	0	0	7
Roncofreddo.....	6	0	0	0	6
San Mauro Pascoli.....	37	2	0	0	39
Santa Sofia.....	2	1	0	0	3
Sarsina.....	16	0	0	0	16
Savignano sul Rubicone.....	71	5	3	0	79
Sogliano al Rubicone.....	11	0	0	0	11
Trezzano.....	1	0	0	0	1
Verghereto.....	4	2	0	0	6
<b>Forlì-Cesena.....</b>	<b>1.255</b>	<b>80</b>	<b>76</b>	<b>1</b>	<b>1.412</b>
Comprensorio di Forlì.....	540	36	42	1	619
Comprensorio di Cesena.....	715	44	34	0	793
Montagna Forlivese.....	4	1	0	0	5
Collina Forlivese.....	128	6	4	0	138
Pianura Forlivese.....	408	29	38	1	476
Montagna Cesenate.....	19	2	0	0	21
Collina Cesenate.....	78	3	2	0	83
Pianura Cesenate.....	618	39	32	0	689
Montagna -FC-.....	23	3	0	0	26
Collina -FC-.....	206	9	6	0	221
Pianura -FC-.....	1.026	68	70	1	1.165
Valle del Tramazzo.....	12	0	0	0	12
Valle del Montone.....	34	2	1	0	37
Valle del Rabbi.....	20	1	0	0	21
Valle del Bidente.....	66	4	3	0	73
Valle del Savio.....	67	4	2	0	73
Valle Uso-Rubicone.....	30	1	0	0	31
Valle del Basso Rubicone.....	197	14	8	0	219
Grandi Centri -FC-.....	677	44	48	1	770
Comuni di Cintura -FC-.....	152	10	14	0	176
Comuni Marittimi -FC-.....	215	15	15	0	245
Comuni Termali.....	60	2	2	0	64
U.C. Romagna Forlivese.....	189	10	8	0	207
U.C. Valle del Savio.....	402	23	16	0	441
U.C. Rubicone Mare.....	313	21	18	0	352

Fonte: StockView - Infocamere

Elaborazione: SIMET - Camera di commercio della Romagna - Forlì-Cesena e Rimini

TAB. CS.02.04.02 - Unità locali delle imprese attive per tipologia di unità locale e territorio - F 42 - Ingegneria civile

Forlì-Cesena - Situazione al 31/12/2022

	Sedi	Unità locali con sede in provincia	Prime unità locali con sede fuori provincia	Altre unità locali	Totale
Bagno di Romagna.....	2	0	0	0	2
Bertinoro.....	2	1	0	0	3
Borghi.....	0	0	0	0	0
Castrocaro Terme e Terra del Sole.....	1	0	0	0	1
Cesena.....	19	7	3	0	29
Cesenatico.....	2	0	0	0	2
Civitella di Romagna.....	3	1	0	0	4
Dovadola.....	1	0	0	0	1
Forlì.....	20	2	3	1	26
Forlimpopoli.....	10	1	0	0	11
Galeata.....	1	0	0	0	1
Gambettola.....	1	0	0	0	1
Gatteo.....	0	0	0	0	0
Longiano.....	1	1	0	1	3
Meldola.....	1	0	0	0	1
Mercato Saraceno.....	3	1	1	1	6
Modigliana.....	1	0	0	0	1
Montiano.....	0	0	0	0	0
Portico e San Benedetto.....	0	0	0	0	0
Predappio.....	1	0	0	0	1
Premilcuore.....	0	0	0	0	0
Rocca San Casciano.....	1	0	0	0	1
Roncofreddo.....	3	0	0	0	3
San Mauro Pascoli.....	1	0	0	0	1
Santa Sofia.....	3	1	0	0	4
Sarsina.....	0	0	0	0	0
Savignano sul Rubicone.....	1	0	1	0	2
Sogliano al Rubicone.....	0	2	0	0	2
Tredozio.....	0	0	0	0	0
Verghereto.....	0	0	0	0	0
<b>Forlì-Cesena.....</b>	<b>78</b>	<b>17</b>	<b>8</b>	<b>3</b>	<b>106</b>
Comprensorio di Forlì.....	45	6	3	1	55
Comprensorio di Cesena.....	33	11	5	2	51
Montagna Forlivese.....	3	1	0	0	4
Collina Forlivese.....	10	1	0	0	11
Pianura Forlivese.....	32	4	3	1	40
Montagna Cesenate.....	2	0	0	0	2
Collina Cesenate.....	6	3	1	1	11
Pianura Cesenate.....	25	8	4	1	38
Montagna -FC-.....	5	1	0	0	6
Collina -FC-.....	16	4	1	1	22
Pianura -FC-.....	57	12	7	2	78
Valle del Tramazzo.....	1	0	0	0	1
Valle del Montone.....	3	0	0	0	3
Valle del Rabbi.....	1	0	0	0	1
Valle del Bidente.....	8	2	0	0	10
Valle del Savio.....	5	1	1	1	8
Valle Uso-Rubicone.....	3	2	0	0	5
Valle del Basso Rubicone.....	4	1	1	1	7
Grandi Centri -FC-.....	39	9	6	1	55
Comuni di Cintura -FC-.....	14	2	0	0	16
Comuni Marittimi -FC-.....	4	0	1	0	5
Comuni Termali.....	5	1	0	0	6
U.C. Romagna Forlivese.....	25	4	0	0	29
U.C. Valle del Savio.....	24	8	4	1	37
U.C. Rubicone Mare.....	9	3	1	1	14

Fonte: StockView - Infocamere

Elaborazione: SIMET - Camera di commercio della Romagna - Forlì-Cesena e Rimini

TAB. CS.02.04.03 - Unità locali delle imprese attive per tipologia di unità locale e territorio - F 43 - Lavori di costruzione specializzati  
Forlì-Cesena - Situazione al 31/12/2022

	Sedi	Unità locali con sede in provincia	Prime unità locali con sede fuori provincia	Altre unità locali	Totale
Bagno di Romagna.....	76	8	2	0	86
Bertinoro.....	109	6	1	0	116
Borghi.....	45	0	0	0	45
Castrocaro Terme e Terra del Sole.....	96	8	1	0	105
Cesena.....	874	43	20	2	939
Cesenatico.....	396	13	3	0	412
Civitella di Romagna.....	57	5	0	0	62
Dovadola.....	17	0	0	0	17
Forlì.....	1.307	62	27	4	1.400
Forlimpopoli.....	82	6	0	0	88
Galeata.....	26	4	0	0	30
Gambettola.....	156	19	0	0	175
Gatteo.....	178	5	1	0	184
Longiano.....	92	7	0	0	99
Meldola.....	142	9	0	0	151
Mercato Saraceno.....	73	10	0	0	83
Modigliana.....	54	3	1	0	58
Montiano.....	16	0	0	0	16
Portico e San Benedetto.....	11	2	0	0	13
Predappio.....	52	4	0	0	56
Premilcuore.....	5	0	0	0	5
Rocca San Casciano.....	10	0	0	0	10
Roncofreddo.....	45	1	0	0	46
San Mauro Pascoli.....	170	9	6	0	185
Santa Sofia.....	20	2	0	0	22
Sarsina.....	26	5	0	0	31
Savignano sul Rubicone.....	276	17	2	0	295
Sogliano al Rubicone.....	52	0	0	0	52
Trezzano.....	14	0	0	0	14
Verghereto.....	21	2	1	0	24
<b>Forlì-Cesena.....</b>	<b>4.498</b>	<b>250</b>	<b>65</b>	<b>6</b>	<b>4.819</b>
Comprensorio di Forlì.....	2.002	111	30	4	2.147
Comprensorio di Cesena.....	2.496	139	35	2	2.672
Montagna Forlivese.....	36	4	0	0	40
Collina Forlivese.....	468	33	2	0	503
Pianura Forlivese.....	1.498	74	28	4	1.604
Montagna Cesenate.....	97	10	3	0	110
Collina Cesenate.....	257	16	0	0	273
Pianura Cesenate.....	2.142	113	32	2	2.289
Montagna -FC-.....	133	14	3	0	150
Collina -FC-.....	725	49	2	0	776
Pianura -FC-.....	3.640	187	60	6	3.893
Valle del Tramazzo.....	68	3	1	0	72
Valle del Montone.....	134	10	1	0	145
Valle del Rabbi.....	57	4	0	0	61
Valle del Bidente.....	245	20	0	0	265
Valle del Savio.....	196	25	3	0	224
Valle Uso-Rubicone.....	158	1	0	0	159
Valle del Basso Rubicone.....	872	57	9	0	938
Grandi Centri -FC-.....	2.181	105	47	6	2.339
Comuni di Cintura -FC-.....	587	25	4	0	616
Comuni Marittimi -FC-.....	1.020	44	12	0	1.076
Comuni Termali.....	281	22	4	0	307
U.C. Romagna Forlivese.....	695	49	3	0	747
U.C. Valle del Savio.....	1.086	68	23	2	1.179
U.C. Rubicone Mare.....	1.410	71	12	0	1.493

Fonte: StockView - Infocamere

Elaborazione: SIMET - Camera di commercio della Romagna - Forlì-Cesena e Rimini

TAB. CS.02.05.01 - Unità locali delle imprese attive per tipologia di unità locale e territorio - F 41.1 - Sviluppo di progetti immobiliari  
Forlì-Cesena - Situazione al 31/12/2022

	Sedi	Unità locali con sede in provincia	Prime unità locali con sede fuori provincia	Altre unità locali	Totale
Bagno di Romagna.....	0	0	0	0	0
Bertinoro.....	2	0	0	0	2
Borghi.....	0	0	0	0	0
Castrocaro Terme e Terra del Sole.....	0	0	0	0	0
Cesena.....	30	1	0	0	31
Cesenatico.....	5	0	0	0	5
Civitella di Romagna.....	0	0	1	0	1
Dovadola.....	0	0	0	0	0
Forlì.....	34	2	0	0	36
Forlimpopoli.....	6	1	0	0	7
Galeata.....	0	0	0	0	0
Gambettola.....	2	0	0	0	2
Gatteo.....	0	0	0	0	0
Longiano.....	0	0	1	0	1
Meldola.....	2	0	0	0	2
Mercato Saraceno.....	0	0	0	0	0
Modigliana.....	0	0	0	0	0
Montiano.....	0	0	0	0	0
Portico e San Benedetto.....	0	0	0	0	0
Predappio.....	1	0	0	0	1
Premilcuore.....	0	0	0	0	0
Rocca San Casciano.....	0	0	0	0	0
Roncofreddo.....	0	0	0	0	0
San Mauro Pascoli.....	1	0	0	0	1
Santa Sofia.....	0	0	0	0	0
Sarsina.....	0	0	0	0	0
Savignano sul Rubicone.....	6	0	0	0	6
Sogliano al Rubicone.....	0	0	0	0	0
Tredozio.....	0	0	0	0	0
Verghereto.....	0	0	0	0	0
<b>Forlì-Cesena.....</b>	<b>89</b>	<b>4</b>	<b>2</b>	<b>0</b>	<b>95</b>
Comprensorio di Forlì.....	45	3	1	0	49
Comprensorio di Cesena.....	44	1	1	0	46
Montagna Forlivese.....	0	0	0	0	0
Collina Forlivese.....	3	0	1	0	4
Pianura Forlivese.....	42	3	0	0	45
Montagna Cesenate.....	0	0	0	0	0
Collina Cesenate.....	0	0	0	0	0
Pianura Cesenate.....	44	1	1	0	46
Montagna -FC-.....	0	0	0	0	0
Collina -FC-.....	3	0	1	0	4
Pianura -FC-.....	86	4	1	0	91
Valle del Tramazzo.....	0	0	0	0	0
Valle del Montone.....	0	0	0	0	0
Valle del Rabbi.....	1	0	0	0	1
Valle del Bidente.....	2	0	1	0	3
Valle del Savio.....	0	0	0	0	0
Valle Uso-Rubicone.....	0	0	0	0	0
Valle del Basso Rubicone.....	9	0	1	0	10
Grandi Centri -FC-.....	64	3	0	0	67
Comuni di Cintura -FC-.....	13	1	0	0	14
Comuni Marittimi -FC-.....	12	0	0	0	12
Comuni Termali.....	2	0	0	0	2
U.C. Romagna Forlivese.....	11	1	1	0	13
U.C. Valle del Savio.....	30	1	0	0	31
U.C. Rubicone Mare.....	14	0	1	0	15

Fonte: StockView - Infocamere

Elaborazione: SIMET - Camera di commercio della Romagna - Forlì-Cesena e Rimini

TAB. CS.02.05.02 - Unità locali delle imprese attive per tipologia di unità locale e territorio - F 41.2 - Costruzione di edifici residenziali e non residenziali  
Forlì-Cesena - Situazione al 31/12/2022

	Unità locali con Sedi	Unità locali con sede in provincia	Prime unità locali con sede fuori provincia	Altre unità locali	Totale
Bagno di Romagna.....	15	0	0	0	15
Bertinoro.....	25	1	1	0	27
Borghi.....	4	0	0	0	4
Castrocaro Terme e Terra del Sole.....	18	1	1	0	20
Cesena.....	296	17	13	0	326
Cesenatico.....	90	7	10	0	107
Civitella di Romagna.....	19	0	0	0	19
Dovadola.....	8	0	0	0	8
Forlì.....	316	24	34	1	375
Forlimpopoli.....	24	1	3	0	28
Galeata.....	6	2	0	0	8
Gambettola.....	43	2	2	0	47
Gatteo.....	12	1	2	0	15
Longiano.....	32	4	0	0	36
Meldola.....	37	1	2	0	40
Mercato Saraceno.....	32	2	2	0	36
Modigliana.....	11	0	0	0	11
Montiano.....	9	1	0	0	10
Portico e San Benedetto.....	2	0	0	0	2
Predappio.....	18	1	0	0	19
Premilcuore.....	0	0	0	0	0
Rocca San Casciano.....	6	1	0	0	7
Roncofreddo.....	6	0	0	0	6
San Mauro Pascoli.....	36	2	0	0	38
Santa Sofia.....	2	1	0	0	3
Sarsina.....	16	0	0	0	16
Savignano sul Rubicone.....	65	5	3	0	73
Sogliano al Rubicone.....	11	0	0	0	11
Trezzano.....	1	0	0	0	1
Verghereto.....	4	2	0	0	6
<b>Forlì-Cesena.....</b>	<b>1.164</b>	<b>76</b>	<b>73</b>	<b>1</b>	<b>1.314</b>
Comprensorio di Forlì.....	493	33	41	1	568
Comprensorio di Cesena.....	671	43	32	0	746
Montagna Forlivese.....	4	1	0	0	5
Collina Forlivese.....	124	6	3	0	133
Pianura Forlivese.....	365	26	38	1	430
Montagna Cesenate.....	19	2	0	0	21
Collina Cesenate.....	78	3	2	0	83
Pianura Cesenate.....	574	38	30	0	642
Montagna -FC-.....	23	3	0	0	26
Collina -FC-.....	202	9	5	0	216
Pianura -FC-.....	939	64	68	1	1.072
Valle del Tramazzo.....	12	0	0	0	12
Valle del Montone.....	34	2	1	0	37
Valle del Rabbi.....	18	1	0	0	19
Valle del Bidente.....	64	4	2	0	70
Valle del Savio.....	67	4	2	0	73
Valle Uso-Rubicone.....	30	1	0	0	31
Valle del Basso Rubicone.....	188	14	7	0	209
Grandi Centri -FC-.....	612	41	47	1	701
Comuni di Cintura -FC-.....	139	9	14	0	162
Comuni Marittimi -FC-.....	203	15	15	0	233
Comuni Termali.....	58	2	2	0	62
U.C. Romagna Forlivese.....	177	9	7	0	193
U.C. Valle del Savio.....	372	22	15	0	409
U.C. Rubicone Mare.....	299	21	17	0	337

Fonte: StockView - Infocamere

Elaborazione: SIMET - Camera di commercio della Romagna - Forlì-Cesena e Rimini

TAB. CS.02.05.03 - Unità locali delle imprese attive per tipologia di unità locale e territorio - F 42.1 - Costruzione di strade e ferrovie  
Forlì-Cesena - Situazione al 31/12/2022

	Unità locali con Sedi	Unità locali con sede in provincia	Prime unità locali con sede fuori provincia	Altre unità locali	Totale
Bagno di Romagna.....	2	0	0	0	2
Bertinoro.....	1	0	0	0	1
Borghi.....	0	0	0	0	0
Castrocaro Terme e Terra del Sole.....	1	0	0	0	1
Cesena.....	6	4	0	0	10
Cesenatico.....	1	0	0	0	1
Civitella di Romagna.....	3	1	0	0	4
Dovadola.....	1	0	0	0	1
Forlì.....	11	2	1	1	15
Forlimpopoli.....	10	1	0	0	11
Galeata.....	1	0	0	0	1
Gambettola.....	0	0	0	0	0
Gatteo.....	0	0	0	0	0
Longiano.....	0	1	0	0	1
Meldola.....	1	0	0	0	1
Mercato Saraceno.....	3	1	1	1	6
Modigliana.....	1	0	0	0	1
Montiano.....	0	0	0	0	0
Portico e San Benedetto.....	0	0	0	0	0
Predappio.....	1	0	0	0	1
Premilcuore.....	0	0	0	0	0
Rocca San Casciano.....	1	0	0	0	1
Roncofreddo.....	2	0	0	0	2
San Mauro Pascoli.....	0	0	0	0	0
Santa Sofia.....	3	1	0	0	4
Sarsina.....	0	0	0	0	0
Savignano sul Rubicone.....	0	0	1	0	1
Sogliano al Rubicone.....	0	2	0	0	2
Tredozio.....	0	0	0	0	0
Verghereto.....	0	0	0	0	0
<b>Forlì-Cesena.....</b>	<b>49</b>	<b>13</b>	<b>3</b>	<b>2</b>	<b>67</b>
Comprensorio di Forlì.....	35	5	1	1	42
Comprensorio di Cesena.....	14	8	2	1	25
Montagna Forlivese.....	3	1	0	0	4
Collina Forlivese.....	10	1	0	0	11
Pianura Forlivese.....	22	3	1	1	27
Montagna Cesenate.....	2	0	0	0	2
Collina Cesenate.....	5	3	1	1	10
Pianura Cesenate.....	7	5	1	0	13
Montagna -FC-.....	5	1	0	0	6
Collina -FC-.....	15	4	1	1	21
Pianura -FC-.....	29	8	2	1	40
Valle del Tramazzo.....	1	0	0	0	1
Valle del Montone.....	3	0	0	0	3
Valle del Rabbi.....	1	0	0	0	1
Valle del Bidente.....	8	2	0	0	10
Valle del Savio.....	5	1	1	1	8
Valle Uso-Rubicone.....	2	2	0	0	4
Valle del Basso Rubicone.....	0	1	1	0	2
Grandi Centri -FC-.....	17	6	1	1	25
Comuni di Cintura -FC-.....	12	1	0	0	13
Comuni Marittimi -FC-.....	1	0	1	0	2
Comuni Termali.....	4	0	0	0	4
U.C. Romagna Forlivese.....	24	3	0	0	27
U.C. Valle del Savio.....	11	5	1	1	18
U.C. Rubicone Mare.....	3	3	1	0	7

Fonte: StockView - Infocamere

Elaborazione: SIMET - Camera di commercio della Romagna - Forlì-Cesena e Rimini

TAB. CS.02.05.04 - Unità locali delle imprese attive per tipologia di unità locale e territorio - F 42.2 - Costruzione di opere di pubblica utilità  
Forlì-Cesena - Situazione al 31/12/2022

	Unità locali con Sedi	Unità locali con sede in provincia	Prime unità locali con sede fuori provincia	Altre unità locali	Totale
Bagno di Romagna.....	0	0	0	0	0
Bertinoro.....	1	1	0	0	2
Borghi.....	0	0	0	0	0
Castrocaro Terme e Terra del Sole.....	0	0	0	0	0
Cesena.....	8	3	3	0	14
Cesenatico.....	0	0	0	0	0
Civitella di Romagna.....	0	0	0	0	0
Dovadola.....	0	0	0	0	0
Forlì.....	7	0	1	0	8
Forlimpopoli.....	0	0	0	0	0
Galeata.....	0	0	0	0	0
Gambettola.....	1	0	0	0	1
Gatteo.....	0	0	0	0	0
Longiano.....	0	0	0	1	1
Meldola.....	0	0	0	0	0
Mercato Saraceno.....	0	0	0	0	0
Modigliana.....	0	0	0	0	0
Montiano.....	0	0	0	0	0
Portico e San Benedetto.....	0	0	0	0	0
Predappio.....	0	0	0	0	0
Premilcuore.....	0	0	0	0	0
Rocca San Casciano.....	0	0	0	0	0
Roncofreddo.....	0	0	0	0	0
San Mauro Pascoli.....	0	0	0	0	0
Santa Sofia.....	0	0	0	0	0
Sarsina.....	0	0	0	0	0
Savignano sul Rubicone.....	0	0	0	0	0
Sogliano al Rubicone.....	0	0	0	0	0
Tredozio.....	0	0	0	0	0
Verghereto.....	0	0	0	0	0
<b>Forlì-Cesena.....</b>	<b>17</b>	<b>4</b>	<b>4</b>	<b>1</b>	<b>26</b>
Comprensorio di Forlì.....	8	1	1	0	10
Comprensorio di Cesena.....	9	3	3	1	16
Montagna Forlivese.....	0	0	0	0	0
Collina Forlivese.....	0	0	0	0	0
Pianura Forlivese.....	8	1	1	0	10
Montagna Cesenate.....	0	0	0	0	0
Collina Cesenate.....	0	0	0	0	0
Pianura Cesenate.....	9	3	3	1	16
Montagna -FC-.....	0	0	0	0	0
Collina -FC-.....	0	0	0	0	0
Pianura -FC-.....	17	4	4	1	26
Valle del Tramazzo.....	0	0	0	0	0
Valle del Montone.....	0	0	0	0	0
Valle del Rabbi.....	0	0	0	0	0
Valle del Bidente.....	0	0	0	0	0
Valle del Savio.....	0	0	0	0	0
Valle Uso-Rubicone.....	0	0	0	0	0
Valle del Basso Rubicone.....	1	0	0	1	2
Grandi Centri -FC-.....	15	3	4	0	22
Comuni di Cintura -FC-.....	1	1	0	0	2
Comuni Marittimi -FC-.....	0	0	0	0	0
Comuni Termali.....	1	1	0	0	2
U.C. Romagna Forlivese.....	1	1	0	0	2
U.C. Valle del Savio.....	8	3	3	0	14
U.C. Rubicone Mare.....	1	0	0	1	2

Fonte: StockView - Infocamere

Elaborazione: SIMET - Camera di commercio della Romagna - Forlì-Cesena e Rimini

TAB. CS.02.05.05 - Unità locali delle imprese attive per tipologia di unità locale e territorio - F 42.9 - Costruzione di altre opere di ingegneria civile  
Forlì-Cesena - Situazione al 31/12/2022

	Unità locali con Sedi	Unità locali con sede in provincia	Prime unità locali con sede fuori provincia	Altre unità locali	Totale
Bagno di Romagna.....	0	0	0	0	0
Bertinoro.....	0	0	0	0	0
Borghi.....	0	0	0	0	0
Castrocaro Terme e Terra del Sole.....	0	0	0	0	0
Cesena.....	4	0	0	0	4
Cesenatico.....	1	0	0	0	1
Civitella di Romagna.....	0	0	0	0	0
Dovadola.....	0	0	0	0	0
Forlì.....	2	0	1	0	3
Forlimpopoli.....	0	0	0	0	0
Galeata.....	0	0	0	0	0
Gambettola.....	0	0	0	0	0
Gatteo.....	0	0	0	0	0
Longiano.....	1	0	0	0	1
Meldola.....	0	0	0	0	0
Mercato Saraceno.....	0	0	0	0	0
Modigliana.....	0	0	0	0	0
Montiano.....	0	0	0	0	0
Portico e San Benedetto.....	0	0	0	0	0
Predappio.....	0	0	0	0	0
Premilcuore.....	0	0	0	0	0
Rocca San Casciano.....	0	0	0	0	0
Roncofreddo.....	1	0	0	0	1
San Mauro Pascoli.....	1	0	0	0	1
Santa Sofia.....	0	0	0	0	0
Sarsina.....	0	0	0	0	0
Savignano sul Rubicone.....	1	0	0	0	1
Sogliano al Rubicone.....	0	0	0	0	0
Tredozio.....	0	0	0	0	0
Verghereto.....	0	0	0	0	0
<b>Forlì-Cesena.....</b>	<b>11</b>	<b>0</b>	<b>1</b>	<b>0</b>	<b>12</b>
Comprensorio di Forlì.....	2	0	1	0	3
Comprensorio di Cesena.....	9	0	0	0	9
Montagna Forlivese.....	0	0	0	0	0
Collina Forlivese.....	0	0	0	0	0
Pianura Forlivese.....	2	0	1	0	3
Montagna Cesenate.....	0	0	0	0	0
Collina Cesenate.....	1	0	0	0	1
Pianura Cesenate.....	8	0	0	0	8
Montagna -FC-.....	0	0	0	0	0
Collina -FC-.....	1	0	0	0	1
Pianura -FC-.....	10	0	1	0	11
Valle del Tramazzo.....	0	0	0	0	0
Valle del Montone.....	0	0	0	0	0
Valle del Rabbi.....	0	0	0	0	0
Valle del Bidente.....	0	0	0	0	0
Valle del Savio.....	0	0	0	0	0
Valle Uso-Rubicone.....	1	0	0	0	1
Valle del Basso Rubicone.....	3	0	0	0	3
Grandi Centri -FC-.....	6	0	1	0	7
Comuni di Cintura -FC-.....	1	0	0	0	1
Comuni Marittimi -FC-.....	3	0	0	0	3
Comuni Termali.....	0	0	0	0	0
U.C. Romagna Forlivese.....	0	0	0	0	0
U.C. Valle del Savio.....	4	0	0	0	4
U.C. Rubicone Mare.....	5	0	0	0	5

Fonte: StockView - Infocamere

Elaborazione: SIMET - Camera di commercio della Romagna - Forlì-Cesena e Rimini



TAB. CS.02.05.06 - Unità locali delle imprese attive per tipologia di unità locale e territorio - F 43.1 - Demolizione e preparazione del cantiere edile  
Forlì-Cesena - Situazione al 31/12/2022

	Unità locali con Sedi	Unità locali con sede in provincia	Prime unità locali con sede fuori provincia	Altre unità locali	Totale
Bagno di Romagna.....	7	2	0	0	9
Bertinoro.....	7	0	1	0	8
Borghi.....	6	0	0	0	6
Castrocaro Terme e Terra del Sole.....	6	2	0	0	8
Cesena.....	16	1	0	0	17
Cesenatico.....	5	1	0	0	6
Civitella di Romagna.....	2	0	0	0	2
Dovadola.....	1	0	0	0	1
Forlì.....	22	2	1	0	25
Forlimpopoli.....	4	1	0	0	5
Galeata.....	1	1	0	0	2
Gambettola.....	4	2	0	0	6
Gatteo.....	0	0	0	0	0
Longiano.....	3	1	0	0	4
Meldola.....	3	1	0	0	4
Mercato Saraceno.....	12	2	0	0	14
Modigliana.....	0	0	0	0	0
Montiano.....	1	0	0	0	1
Portico e San Benedetto.....	0	0	0	0	0
Predappio.....	1	0	0	0	1
Premilcuore.....	1	0	0	0	1
Rocca San Casciano.....	2	0	0	0	2
Roncofreddo.....	6	0	0	0	6
San Mauro Pascoli.....	0	0	0	0	0
Santa Sofia.....	2	1	0	0	3
Sarsina.....	1	0	0	0	1
Savignano sul Rubicone.....	5	0	0	0	5
Sogliano al Rubicone.....	4	0	0	0	4
Trezzano.....	1	0	0	0	1
Verghereto.....	6	2	0	0	8
<b>Forlì-Cesena.....</b>	<b>129</b>	<b>19</b>	<b>2</b>	<b>0</b>	<b>150</b>
Comprensorio di Forlì.....	53	8	2	0	63
Comprensorio di Cesena.....	76	11	0	0	87
Montagna Forlivese.....	3	1	0	0	4
Collina Forlivese.....	17	4	0	0	21
Pianura Forlivese.....	33	3	2	0	38
Montagna Cesenate.....	13	4	0	0	17
Collina Cesenate.....	30	2	0	0	32
Pianura Cesenate.....	33	5	0	0	38
Montagna -FC-.....	16	5	0	0	21
Collina -FC-.....	47	6	0	0	53
Pianura -FC-.....	66	8	2	0	76
Valle del Tramazzo.....	1	0	0	0	1
Valle del Montone.....	9	2	0	0	11
Valle del Rabbi.....	2	0	0	0	2
Valle del Bidente.....	8	3	0	0	11
Valle del Savio.....	26	6	0	0	32
Valle Uso-Rubicone.....	17	0	0	0	17
Valle del Basso Rubicone.....	12	3	0	0	15
Grandi Centri -FC-.....	38	3	1	0	42
Comuni di Cintura -FC-.....	16	2	1	0	19
Comuni Marittimi -FC-.....	10	1	0	0	11
Comuni Termali.....	20	4	1	0	25
U.C. Romagna Forlivese.....	31	6	1	0	38
U.C. Valle del Savio.....	43	7	0	0	50
U.C. Rubicone Mare.....	33	4	0	0	37

Fonte: StockView - Infocamere

Elaborazione: SIMET - Camera di commercio della Romagna - Forlì-Cesena e Rimini

TAB. CS.02.05.07 - Unità locali delle imprese attive per tipologia di unità locale e territorio - F 43.2 - Installazione di impianti elettrici, idraulici ed altri lavori di costruzione e installazione  
Forlì-Cesena - Situazione al 31/12/2022

	Unità locali con Sedi	Unità locali con sede in provincia	Prime unità locali con sede fuori provincia	Altre unità locali	Totale
Bagno di Romagna.....	23	2	0	0	25
Bertinoro.....	29	3	0	0	32
Borghesi.....	6	0	0	0	6
Castrocaro Terme e Terra del Sole.....	20	3	0	0	23
Cesena.....	289	22	16	2	329
Cesenatico.....	93	5	3	0	101
Civitella di Romagna.....	8	2	0	0	10
Dovadola.....	4	0	0	0	4
Forlì.....	325	31	22	4	382
Forlimpopoli.....	22	3	0	0	25
Galeata.....	4	1	0	0	5
Gambettola.....	36	10	0	0	46
Gatteo.....	40	3	1	0	44
Longiano.....	22	2	0	0	24
Meldola.....	30	3	0	0	33
Mercato Saraceno.....	21	7	0	0	28
Modigliana.....	12	2	1	0	15
Montiano.....	3	0	0	0	3
Portico e San Benedetto.....	5	2	0	0	7
Predappio.....	24	2	0	0	26
Premilcuore.....	2	0	0	0	2
Rocca San Casciano.....	3	0	0	0	3
Roncofreddo.....	12	1	0	0	13
San Mauro Pascoli.....	32	1	4	0	37
Santa Sofia.....	9	1	0	0	10
Sarsina.....	6	1	0	0	7
Savignano sul Rubicone.....	42	6	0	0	48
Sogliano al Rubicone.....	15	0	0	0	15
Tredozio.....	2	0	0	0	2
Verghereto.....	7	0	0	0	7
<b>Forlì-Cesena.....</b>	<b>1.146</b>	<b>113</b>	<b>47</b>	<b>6</b>	<b>1.312</b>
Comprensorio di Forlì.....	499	53	23	4	579
Comprensorio di Cesena.....	647	60	24	2	733
Montagna Forlivese.....	16	3	0	0	19
Collina Forlivese.....	107	13	1	0	121
Pianura Forlivese.....	376	37	22	4	439
Montagna Cesenate.....	30	2	0	0	32
Collina Cesenate.....	63	9	0	0	72
Pianura Cesenate.....	554	49	24	2	629
Montagna -FC-.....	46	5	0	0	51
Collina -FC-.....	170	22	1	0	193
Pianura -FC-.....	930	86	46	6	1.068
Valle del Tramazzo.....	14	2	1	0	17
Valle del Montone.....	32	5	0	0	37
Valle del Rabbi.....	26	2	0	0	28
Valle del Bidente.....	51	7	0	0	58
Valle del Savio.....	57	10	0	0	67
Valle Uso-Rubicone.....	36	1	0	0	37
Valle del Basso Rubicone.....	172	22	5	0	199
Grandi Centri -FC-.....	614	53	38	6	711
Comuni di Cintura -FC-.....	144	11	3	0	158
Comuni Marittimi -FC-.....	207	15	8	0	230
Comuni Termali.....	72	8	0	0	80
U.C. Romagna Forlivese.....	174	22	1	0	197
U.C. Valle del Savio.....	349	32	16	2	399
U.C. Rubicone Mare.....	298	28	8	0	334

Fonte: StockView - Infocamere

Elaborazione: SIMET - Camera di commercio della Romagna - Forlì-Cesena e Rimini

TAB. CS.02.05.08 - Unità locali delle imprese attive per tipologia di unità locale e territorio - F 43.3 - Completamento e finitura di edifici  
Forlì-Cesena - Situazione al 31/12/2022

	Sedi	Unità locali con sede in provincia	Prime unità locali con sede fuori provincia	Altre unità locali	Totale
Bagno di Romagna.....	42	3	2	0	47
Bertinoro.....	68	3	0	0	71
Borghi.....	32	0	0	0	32
Castrocaro Terme e Terra del Sole.....	65	1	1	0	67
Cesena.....	520	17	4	0	541
Cesenatico.....	277	6	0	0	283
Civitella di Romagna.....	47	3	0	0	50
Dovadola.....	11	0	0	0	11
Forlì.....	892	27	4	0	923
Forlimpopoli.....	51	0	0	0	51
Galeata.....	19	1	0	0	20
Gambettola.....	105	7	0	0	112
Gatteo.....	126	2	0	0	128
Longiano.....	61	4	0	0	65
Meldola.....	99	4	0	0	103
Mercato Saraceno.....	34	0	0	0	34
Modigliana.....	36	1	0	0	37
Montiano.....	12	0	0	0	12
Portico e San Benedetto.....	6	0	0	0	6
Predappio.....	25	2	0	0	27
Premilcuore.....	2	0	0	0	2
Rocca San Casciano.....	5	0	0	0	5
Roncofreddo.....	26	0	0	0	26
San Mauro Pascoli.....	128	6	1	0	135
Santa Sofia.....	9	0	0	0	9
Sarsina.....	16	2	0	0	18
Savignano sul Rubicone.....	212	8	2	0	222
Sogliano al Rubicone.....	32	0	0	0	32
Trezzano.....	10	0	0	0	10
Verghereto.....	8	0	1	0	9
<b>Forlì-Cesena.....</b>	<b>2.976</b>	<b>97</b>	<b>15</b>	<b>0</b>	<b>3.088</b>
Comprensorio di Forlì.....	1.345	42	5	0	1.392
Comprensorio di Cesena.....	1.631	55	10	0	1.696
Montagna Forlivese.....	17	0	0	0	17
Collina Forlivese.....	317	12	1	0	330
Pianura Forlivese.....	1.011	30	4	0	1.045
Montagna Cesenate.....	50	3	3	0	56
Collina Cesenate.....	152	2	0	0	154
Pianura Cesenate.....	1.429	50	7	0	1.486
Montagna -FC-.....	67	3	3	0	73
Collina -FC-.....	469	14	1	0	484
Pianura -FC-.....	2.440	80	11	0	2.531
Valle del Tramazzo.....	46	1	0	0	47
Valle del Montone.....	87	1	1	0	89
Valle del Rabbi.....	27	2	0	0	29
Valle del Bidente.....	174	8	0	0	182
Valle del Savio.....	100	5	3	0	108
Valle Uso-Rubicone.....	102	0	0	0	102
Valle del Basso Rubicone.....	632	27	3	0	662
Grandi Centri -FC-.....	1.412	44	8	0	1.464
Comuni di Cintura -FC-.....	396	9	0	0	405
Comuni Marittimi -FC-.....	743	22	3	0	768
Comuni Termali.....	175	7	3	0	185
U.C. Romagna Forlivese.....	453	15	1	0	469
U.C. Valle del Savio.....	632	22	7	0	661
U.C. Rubicone Mare.....	999	33	3	0	1.035

Fonte: StockView - Infocamere

Elaborazione: SIMET - Camera di commercio della Romagna - Forlì-Cesena e Rimini

TAB. CS.02.05.09 - Unità locali delle imprese attive per tipologia di unità locale e territorio - F 43.9 - Altri lavori specializzati di costruzione  
Forlì-Cesena - Situazione al 31/12/2022

	Unità locali con Sedi	Unità locali con sede in provincia	Prime unità locali con sede fuori provincia	Altre unità locali	Totale
Bagno di Romagna.....	4	1	0	0	5
Bertinoro.....	5	0	0	0	5
Borghi.....	1	0	0	0	1
Castrocaro Terme e Terra del Sole.....	5	2	0	0	7
Cesena.....	49	3	0	0	52
Cesenatico.....	21	1	0	0	22
Civitella di Romagna.....	0	0	0	0	0
Dovadola.....	1	0	0	0	1
Forlì.....	68	2	0	0	70
Forlimpopoli.....	5	2	0	0	7
Galeata.....	2	1	0	0	3
Gambettola.....	11	0	0	0	11
Gatteo.....	12	0	0	0	12
Longiano.....	6	0	0	0	6
Meldola.....	10	1	0	0	11
Mercato Saraceno.....	6	1	0	0	7
Modigliana.....	6	0	0	0	6
Montiano.....	0	0	0	0	0
Portico e San Benedetto.....	0	0	0	0	0
Predappio.....	2	0	0	0	2
Premilcuore.....	0	0	0	0	0
Rocca San Casciano.....	0	0	0	0	0
Roncofreddo.....	1	0	0	0	1
San Mauro Pascoli.....	10	2	1	0	13
Santa Sofia.....	0	0	0	0	0
Sarsina.....	3	2	0	0	5
Savignano sul Rubicone.....	17	3	0	0	20
Sogliano al Rubicone.....	1	0	0	0	1
Trezzano.....	1	0	0	0	1
Verghereto.....	0	0	0	0	0
<b>Forlì-Cesena.....</b>	<b>247</b>	<b>21</b>	<b>1</b>	<b>0</b>	<b>269</b>
Comprensorio di Forlì.....	105	8	0	0	113
Comprensorio di Cesena.....	142	13	1	0	156
Montagna Forlivese.....	0	0	0	0	0
Collina Forlivese.....	27	4	0	0	31
Pianura Forlivese.....	78	4	0	0	82
Montagna Cesenate.....	4	1	0	0	5
Collina Cesenate.....	12	3	0	0	15
Pianura Cesenate.....	126	9	1	0	136
Montagna -FC-.....	4	1	0	0	5
Collina -FC-.....	39	7	0	0	46
Pianura -FC-.....	204	13	1	0	218
Valle del Tramazzo.....	7	0	0	0	7
Valle del Montone.....	6	2	0	0	8
Valle del Rabbi.....	2	0	0	0	2
Valle del Bidente.....	12	2	0	0	14
Valle del Savio.....	13	4	0	0	17
Valle Uso-Rubicone.....	3	0	0	0	3
Valle del Basso Rubicone.....	56	5	1	0	62
Grandi Centri -FC-.....	117	5	0	0	122
Comuni di Cintura -FC-.....	31	3	0	0	34
Comuni Marittimi -FC-.....	60	6	1	0	67
Comuni Termali.....	14	3	0	0	17
U.C. Romagna Forlivese.....	37	6	0	0	43
U.C. Valle del Savio.....	62	7	0	0	69
U.C. Rubicone Mare.....	80	6	1	0	87

Fonte: StockView - Infocamere

Elaborazione: SIMET - Camera di commercio della Romagna - Forlì-Cesena e Rimini

Imprese attive per classe di addetti

---

TAB. CS.03.01 - Imprese attive per classe di addetti e divisione Ateco - F - Costruzioni  
 Forlì-Cesena - Situazione al 31/12/2022

	0 addetti	1 addetto	2 - 9 addetti	10 - 19 addetti	20 - 49 addetti	50 - 99 addetti	100 - 249 addetti	più di 250 addetti	Totale
F 41 - Costruzione di edifici.....	293	553	368	27	11	3	0	0	1.255
F 42 - Ingegneria civile.....	19	21	15	8	9	2	4	0	78
F 43 - Lavori di costruzione.. ..	240	3.044	1.066	104	37	4	2	1	4.498
<b>F - Costruzioni.....</b>	<b>552</b>	<b>3.618</b>	<b>1.449</b>	<b>139</b>	<b>57</b>	<b>9</b>	<b>6</b>	<b>1</b>	<b>5.831</b>

Fonte: StockView - Infocamere

Elaborazione: SIMET - Camera di commercio della Romagna - Forlì-Cesena e Rimini

TAB. CS.03.02 - Imprese attive per classe di addetti e gruppo Ateco - F - Costruzioni  
Forlì-Cesena - Situazione al 31/12/2022

	0 addetti	1 addetto	2 - 9 addetti	10 - 19 addetti	20 - 49 addetti	50 - 99 addetti	100 - 249 addetti	più di 250 addetti	Totale
F 41.0 - Costruzione di edifici.....	0	1	1	0	0	0	0	0	2
F 41.1 - Sviluppo di progett.. .....	52	26	10	0	1	0	0	0	89
F 41.2 - Costruzione di edif.. .....	241	526	357	27	10	3	0	0	1.164
F 42.0 - Ingegneria civile.....	0	1	0	0	0	0	0	0	1
F 42.1 - Costruzione di stra.. .....	11	13	9	6	8	0	2	0	49
F 42.2 - Costruzione di oper.. .....	3	5	4	1	1	1	2	0	17
F 42.9 - Costruzione di altr.. .....	5	2	2	1	0	1	0	0	11
F 43.0 - Lavori di costruzio.. .....	0	0	0	0	0	0	0	0	0
F 43.1 - Demolizione e prepa.. .....	7	56	61	2	3	0	0	0	129
F 43.2 - Installazione di im.. .....	56	589	414	59	24	2	2	0	1.146
F 43.3 - Completamento e fin.. .....	158	2.275	504	31	7	1	0	0	2.976
F 43.9 - Altri lavori specia.. .....	19	124	87	12	3	1	0	1	247
<b>F - Costruzioni.....</b>	<b>552</b>	<b>3.618</b>	<b>1.449</b>	<b>139</b>	<b>57</b>	<b>9</b>	<b>6</b>	<b>1</b>	<b>5.831</b>

Fonte: StockView - Infocamere

Elaborazione: SIMET - Camera di commercio della Romagna - Forlì-Cesena e Rimini

TAB. CS.03.03 - Imprese attive per classe di addetti e territorio - F - Costruzioni  
Forlì-Cesena - Situazione al 31/12/2022

	0 addetti	1 addetto	2 - 9 addetti	10 - 19 addetti	20 - 49 addetti	50 - 99 addetti	100 - 249 addetti	più di 250 addetti	Totale
Bagno di Romagna.....	4	51	34	1	2	1	0	0	93
Bertinoro.....	12	90	29	6	0	0	1	0	138
Borghi.....	2	42	4	0	1	0	0	0	49
Castrocaro Terme e Terra del.....	6	81	26	1	1	0	0	0	115
Cesena.....	160	703	305	32	12	3	3	1	1.219
Cesenatico.....	42	317	121	9	2	2	0	0	493
Civitella di Romagna.....	6	52	20	1	0	0	0	0	79
Dovadola.....	2	21	3	0	0	0	0	0	26
Forlì.....	181	1.062	366	40	26	2	1	0	1.678
Forlimpopoli.....	18	62	30	9	3	0	0	0	122
Galeata.....	0	21	10	1	1	0	0	0	33
Gambettola.....	8	121	65	7	1	0	0	0	202
Gatteo.....	16	108	60	3	2	1	0	0	190
Longiano.....	7	79	37	2	0	0	0	0	125
Meldola.....	11	141	28	2	0	0	0	0	182
Mercato Saraceno.....	8	61	30	6	2	0	1	0	108
Modigliana.....	5	47	14	0	0	0	0	0	66
Montiano.....	0	16	9	0	0	0	0	0	25
Portico e San Benedetto.....	1	10	2	0	0	0	0	0	13
Predappio.....	3	45	22	1	2	0	0	0	73
Premilcuore.....	1	3	1	0	0	0	0	0	5
Rocca San Casciano.....	0	12	5	0	0	0	0	0	17
Roncofreddo.....	2	39	12	1	0	0	0	0	54
San Mauro Pascoli.....	10	125	69	4	0	0	0	0	208
Santa Sofia.....	0	17	5	2	1	0	0	0	25
Sarsina.....	2	23	15	2	0	0	0	0	42
Savignano sul Rubicone.....	35	211	94	8	0	0	0	0	348
Sogliano al Rubicone.....	6	36	20	1	0	0	0	0	63
Tredozio.....	3	11	1	0	0	0	0	0	15
Verghereto.....	1	11	12	0	1	0	0	0	25
<b>Forlì-Cesena.....</b>	<b>552</b>	<b>3.618</b>	<b>1.449</b>	<b>139</b>	<b>57</b>	<b>9</b>	<b>6</b>	<b>1</b>	<b>5.831</b>
Comprensorio di Forlì.....	249	1.675	562	63	34	2	2	0	2.587
Comprensorio di Cesena.....	303	1.943	887	76	23	7	4	1	3.244
Montagna Forlivese.....	2	30	8	2	1	0	0	0	43
Collina Forlivese.....	36	431	129	6	4	0	0	0	606
Pianura Forlivese.....	211	1.214	425	55	29	2	2	0	1.938
Montagna Cesenate.....	5	62	46	1	3	1	0	0	118
Collina Cesenate.....	20	217	90	10	3	0	1	0	341
Pianura Cesenate.....	278	1.664	751	65	17	6	3	1	2.785
Montagna -FC-.....	7	92	54	3	4	1	0	0	161
Collina -FC-.....	56	648	219	16	7	0	1	0	947
Pianura -FC-.....	489	2.878	1.176	120	46	8	5	1	4.723
Valle del Tramazzo.....	8	58	15	0	0	0	0	0	81
Valle del Montone.....	9	124	36	1	1	0	0	0	171
Valle del Rabbi.....	4	48	23	1	2	0	0	0	78
Valle del Bidente.....	17	231	63	6	2	0	0	0	319
Valle del Savio.....	15	146	91	9	5	1	1	0	268
Valle Uso-Rubicone.....	10	133	45	2	1	0	0	0	191
Valle del Basso Rubicone.....	76	644	325	24	3	1	0	0	1.073
Grandi Centri -FC-.....	341	1.765	671	72	38	5	4	1	2.897
Comuni di Cintura -FC-.....	72	469	180	24	5	2	1	0	753
Comuni Marittimi -FC-.....	103	761	344	24	4	3	0	0	1.239
Comuni Termali.....	22	222	89	8	3	1	1	0	346
U.C. Romagna Forlivese.....	68	613	196	23	8	0	1	0	909
U.C. Valle del Savio.....	175	865	405	41	17	4	4	1	1.512
U.C. Rubicone Mare.....	128	1.078	482	35	6	3	0	0	1.732

Fonte: StockView - Infocamere

Elaborazione: SIMET - Camera di commercio della Romagna - Forlì-Cesena e Rimini



TAB. CS.03.04.01 - Imprese attive per classe di addetti e territorio - F 41 - Costruzione di edifici  
Forlì-Cesena - Situazione al 31/12/2022

	0 addetti	1 addetto	2 - 9 addetti	10 - 19 addetti	20 - 49 addetti	50 - 99 addetti	100 - 249 addetti	più di 250 addetti	Totale
Bagno di Romagna.....	3	6	5	0	0	1	0	0	15
Bertinoro.....	5	8	12	2	0	0	0	0	27
Borghesi.....	2	2	0	0	0	0	0	0	4
Castrocaro Terme e Terra del. ....	2	9	7	0	0	0	0	0	18
Cesena.....	104	127	83	7	4	1	0	0	326
Cesenatico.....	23	40	29	3	0	0	0	0	95
Civitella di Romagna.....	6	7	5	1	0	0	0	0	19
Dovadola.....	0	6	2	0	0	0	0	0	8
Forlì.....	83	168	89	4	7	0	0	0	351
Forlimpopoli.....	9	13	8	0	0	0	0	0	30
Galeata.....	0	4	2	0	0	0	0	0	6
Gambettola.....	4	21	18	2	0	0	0	0	45
Gatteo.....	1	3	7	0	0	1	0	0	12
Longiano.....	4	15	12	1	0	0	0	0	32
Meldola.....	5	28	6	0	0	0	0	0	39
Mercato Saraceno.....	6	14	10	2	0	0	0	0	32
Modigliana.....	1	4	6	0	0	0	0	0	11
Montiano.....	0	4	5	0	0	0	0	0	9
Portico e San Benedetto.....	1	1	0	0	0	0	0	0	2
Predappio.....	2	9	9	0	0	0	0	0	20
Premilcuore.....	0	0	0	0	0	0	0	0	0
Rocca San Casciano.....	0	4	2	0	0	0	0	0	6
Roncofreddo.....	0	5	1	0	0	0	0	0	6
San Mauro Pascoli.....	6	16	14	1	0	0	0	0	37
Santa Sofia.....	0	0	1	1	0	0	0	0	2
Sarsina.....	2	6	6	2	0	0	0	0	16
Savignano sul Rubicone.....	20	26	24	1	0	0	0	0	71
Sogliano al Rubicone.....	4	4	3	0	0	0	0	0	11
Tredozio.....	0	1	0	0	0	0	0	0	1
Verghereto.....	0	2	2	0	0	0	0	0	4
<b>Forlì-Cesena.....</b>	<b>293</b>	<b>553</b>	<b>368</b>	<b>27</b>	<b>11</b>	<b>3</b>	<b>0</b>	<b>0</b>	<b>1.255</b>
Comprensorio di Forlì.....	114	262	149	8	7	0	0	0	540
Comprensorio di Cesena.....	179	291	219	19	4	3	0	0	715
Montagna Forlivese.....	1	1	1	1	0	0	0	0	4
Collina Forlivese.....	16	72	39	1	0	0	0	0	128
Pianura Forlivese.....	97	189	109	6	7	0	0	0	408
Montagna Cesenate.....	3	8	7	0	0	1	0	0	19
Collina Cesenate.....	14	35	25	4	0	0	0	0	78
Pianura Cesenate.....	162	248	187	15	4	2	0	0	618
Montagna -FC-.....	4	9	8	1	0	1	0	0	23
Collina -FC-.....	30	107	64	5	0	0	0	0	206
Pianura -FC-.....	259	437	296	21	11	2	0	0	1.026
Valle del Tramazzo.....	1	5	6	0	0	0	0	0	12
Valle del Montone.....	3	20	11	0	0	0	0	0	34
Valle del Rabbi.....	2	9	9	0	0	0	0	0	20
Valle del Bidente.....	11	39	14	2	0	0	0	0	66
Valle del Savio.....	11	28	23	4	0	1	0	0	67
Valle Uso-Rubicone.....	6	15	9	0	0	0	0	0	30
Valle del Basso Rubicone.....	35	81	75	5	0	1	0	0	197
Grandi Centri -FC-.....	187	295	172	11	11	1	0	0	677
Comuni di Cintura -FC-.....	37	61	49	5	0	0	0	0	152
Comuni Marittimi -FC-.....	50	85	74	5	0	1	0	0	215
Comuni Termali.....	10	23	24	2	0	1	0	0	60
U.C. Romagna Forlivese.....	31	94	60	4	0	0	0	0	189
U.C. Valle del Savio.....	115	159	111	11	4	2	0	0	402
U.C. Rubicone Mare.....	64	132	108	8	0	1	0	0	313

Fonte: StockView - Infocamere

Elaborazione: SIMET - Camera di commercio della Romagna - Forlì-Cesena e Rimini

TAB. CS.03.04.02 - Imprese attive per classe di addetti e territorio - F 42 - Ingegneria civile  
Forlì-Cesena - Situazione al 31/12/2022

	0 addetti	1 addetto	2 - 9 addetti	10 - 19 addetti	20 - 49 addetti	50 - 99 addetti	100 - 249 addetti	più di 250 addetti	Totale
Bagno di Romagna.....	1	0	0	0	1	0	0	0	2
Bertinoro.....	0	0	0	1	0	0	1	0	2
Borghi.....	0	0	0	0	0	0	0	0	0
Castrocaro Terme e Terra del.....	0	0	0	0	1	0	0	0	1
Cesena.....	4	5	6	0	1	1	2	0	19
Cesenatico.....	0	1	0	0	0	1	0	0	2
Civitella di Romagna.....	0	3	0	0	0	0	0	0	3
Dovadola.....	1	0	0	0	0	0	0	0	1
Forlì.....	7	5	3	2	2	0	1	0	20
Forlimpopoli.....	3	0	3	3	1	0	0	0	10
Galeata.....	0	0	0	0	1	0	0	0	1
Gambettola.....	0	1	0	0	0	0	0	0	1
Gatteo.....	0	0	0	0	0	0	0	0	0
Longiano.....	1	0	0	0	0	0	0	0	1
Meldola.....	0	1	0	0	0	0	0	0	1
Mercato Saraceno.....	0	0	1	1	1	0	0	0	3
Modigliana.....	0	1	0	0	0	0	0	0	1
Montiano.....	0	0	0	0	0	0	0	0	0
Portico e San Benedetto.....	0	0	0	0	0	0	0	0	0
Predappio.....	0	0	1	0	0	0	0	0	1
Premilcuore.....	0	0	0	0	0	0	0	0	0
Rocca San Casciano.....	0	1	0	0	0	0	0	0	1
Roncofreddo.....	0	1	1	1	0	0	0	0	3
San Mauro Pascoli.....	1	0	0	0	0	0	0	0	1
Santa Sofia.....	0	2	0	0	1	0	0	0	3
Sarsina.....	0	0	0	0	0	0	0	0	0
Savignano sul Rubicone.....	1	0	0	0	0	0	0	0	1
Sogliano al Rubicone.....	0	0	0	0	0	0	0	0	0
Tredozio.....	0	0	0	0	0	0	0	0	0
Verghereto.....	0	0	0	0	0	0	0	0	0
<b>Forlì-Cesena.....</b>	<b>19</b>	<b>21</b>	<b>15</b>	<b>8</b>	<b>9</b>	<b>2</b>	<b>4</b>	<b>0</b>	<b>78</b>
Comprensorio di Forlì.....	11	13	7	6	6	0	2	0	45
Comprensorio di Cesena.....	8	8	8	2	3	2	2	0	33
Montagna Forlivese.....	0	2	0	0	1	0	0	0	3
Collina Forlivese.....	1	6	1	0	2	0	0	0	10
Pianura Forlivese.....	10	5	6	6	3	0	2	0	32
Montagna Cesenate.....	1	0	0	0	1	0	0	0	2
Collina Cesenate.....	0	1	2	2	1	0	0	0	6
Pianura Cesenate.....	7	7	6	0	1	2	2	0	25
Montagna -FC-.....	1	2	0	0	2	0	0	0	5
Collina -FC-.....	1	7	3	2	3	0	0	0	16
Pianura -FC-.....	17	12	12	6	4	2	4	0	57
Valle del Tramazzo.....	0	1	0	0	0	0	0	0	1
Valle del Montone.....	1	1	0	0	1	0	0	0	3
Valle del Rabbi.....	0	0	1	0	0	0	0	0	1
Valle del Bidente.....	0	6	0	0	2	0	0	0	8
Valle del Savio.....	1	0	1	1	2	0	0	0	5
Valle Uso-Rubicone.....	0	1	1	1	0	0	0	0	3
Valle del Basso Rubicone.....	3	1	0	0	0	0	0	0	4
Grandi Centri -FC-.....	11	10	9	2	3	1	3	0	39
Comuni di Cintura -FC-.....	3	1	3	4	1	1	1	0	14
Comuni Marittimi -FC-.....	2	1	0	0	0	1	0	0	4
Comuni Termali.....	1	0	0	1	2	0	1	0	5
U.C. Romagna Forlivese.....	4	8	4	4	4	0	1	0	25
U.C. Valle del Savio.....	5	5	7	1	3	1	2	0	24
U.C. Rubicone Mare.....	3	3	1	1	0	1	0	0	9

Fonte: StockView - Infocamere

Elaborazione: SIMET - Camera di commercio della Romagna - Forlì-Cesena e Rimini

TAB. CS.03.04.03 - Imprese attive per classe di addetti e territorio - F 43 - Lavori di costruzione specializzati  
Forlì-Cesena - Situazione al 31/12/2022

	0 addetti	1 addetto	2 - 9 addetti	10 - 19 addetti	20 - 49 addetti	50 - 99 addetti	100 - 249 addetti	più di 250 addetti	Totale
Bagno di Romagna.....	0	45	29	1	1	0	0	0	76
Bertinoro.....	7	82	17	3	0	0	0	0	109
Borghi.....	0	40	4	0	1	0	0	0	45
Castrocaro Terme e Terra del.....	4	72	19	1	0	0	0	0	96
Cesena.....	52	571	216	25	7	1	1	1	874
Cesenatico.....	19	276	92	6	2	1	0	0	396
Civitella di Romagna.....	0	42	15	0	0	0	0	0	57
Dovadola.....	1	15	1	0	0	0	0	0	17
Forlì.....	91	889	274	34	17	2	0	0	1.307
Forlimpopoli.....	6	49	19	6	2	0	0	0	82
Galeata.....	0	17	8	1	0	0	0	0	26
Gambettola.....	4	99	47	5	1	0	0	0	156
Gatteo.....	15	105	53	3	2	0	0	0	178
Longiano.....	2	64	25	1	0	0	0	0	92
Meldola.....	6	112	22	2	0	0	0	0	142
Mercato Saraceno.....	2	47	19	3	1	0	1	0	73
Modigliana.....	4	42	8	0	0	0	0	0	54
Montiano.....	0	12	4	0	0	0	0	0	16
Portico e San Benedetto.....	0	9	2	0	0	0	0	0	11
Predappio.....	1	36	12	1	2	0	0	0	52
Premilcuore.....	1	3	1	0	0	0	0	0	5
Rocca San Casciano.....	0	7	3	0	0	0	0	0	10
Roncofreddo.....	2	33	10	0	0	0	0	0	45
San Mauro Pascoli.....	3	109	55	3	0	0	0	0	170
Santa Sofia.....	0	15	4	1	0	0	0	0	20
Sarsina.....	0	17	9	0	0	0	0	0	26
Savignano sul Rubicone.....	14	185	70	7	0	0	0	0	276
Sogliano al Rubicone.....	2	32	17	1	0	0	0	0	52
Tredozio.....	3	10	1	0	0	0	0	0	14
Verghereto.....	1	9	10	0	1	0	0	0	21
<b>Forlì-Cesena.....</b>	<b>240</b>	<b>3.044</b>	<b>1.066</b>	<b>104</b>	<b>37</b>	<b>4</b>	<b>2</b>	<b>1</b>	<b>4.498</b>
Comprensorio di Forlì.....	124	1.400	406	49	21	2	0	0	2.002
Comprensorio di Cesena.....	116	1.644	660	55	16	2	2	1	2.496
Montagna Forlivese.....	1	27	7	1	0	0	0	0	36
Collina Forlivese.....	19	353	89	5	2	0	0	0	468
Pianura Forlivese.....	104	1.020	310	43	19	2	0	0	1.498
Montagna Cesenate.....	1	54	39	1	2	0	0	0	97
Collina Cesenate.....	6	181	63	4	2	0	1	0	257
Pianura Cesenate.....	109	1.409	558	50	12	2	1	1	2.142
Montagna -FC-.....	2	81	46	2	2	0	0	0	133
Collina -FC-.....	25	534	152	9	4	0	1	0	725
Pianura -FC-.....	213	2.429	868	93	31	4	1	1	3.640
Valle del Tramazzo.....	7	52	9	0	0	0	0	0	68
Valle del Montone.....	5	103	25	1	0	0	0	0	134
Valle del Rabbi.....	2	39	13	1	2	0	0	0	57
Valle del Bidente.....	6	186	49	4	0	0	0	0	245
Valle del Savio.....	3	118	67	4	3	0	1	0	196
Valle Uso-Rubicone.....	4	117	35	1	1	0	0	0	158
Valle del Basso Rubicone.....	38	562	250	19	3	0	0	0	872
Grandi Centri -FC-.....	143	1.460	490	59	24	3	1	1	2.181
Comuni di Cintura -FC-.....	32	407	128	15	4	1	0	0	587
Comuni Marittimi -FC-.....	51	675	270	19	4	1	0	0	1.020
Comuni Termali.....	11	199	65	5	1	0	0	0	281
U.C. Romagna Forlivese.....	33	511	132	15	4	0	0	0	695
U.C. Valle del Savio.....	55	701	287	29	10	1	2	1	1.086
U.C. Rubicone Mare.....	61	943	373	26	6	1	0	0	1.410

Fonte: StockView - Infocamere

Elaborazione: SIMET - Camera di commercio della Romagna - Forlì-Cesena e Rimini

TAB. CS.03.05.01 - Imprese attive per classe di addetti e territorio - F 41.1 - Sviluppo di progetti immobiliari  
Forlì-Cesena - Situazione al 31/12/2022

	0 addetti	1 addetto	2 - 9 addetti	10 - 19 addetti	20 - 49 addetti	50 - 99 addetti	100 - 249 addetti	più di 250 addetti	Totale
Bagno di Romagna.....	0	0	0	0	0	0	0	0	0
Bertinoro.....	2	0	0	0	0	0	0	0	2
Borghesi.....	0	0	0	0	0	0	0	0	0
Castrocaro Terme e Terra del.....	0	0	0	0	0	0	0	0	0
Cesena.....	23	5	2	0	0	0	0	0	30
Cesenatico.....	2	2	1	0	0	0	0	0	5
Civitella di Romagna.....	0	0	0	0	0	0	0	0	0
Dovadola.....	0	0	0	0	0	0	0	0	0
Forlì.....	16	15	2	0	1	0	0	0	34
Forlimpopoli.....	5	1	0	0	0	0	0	0	6
Galeata.....	0	0	0	0	0	0	0	0	0
Gambettola.....	0	1	1	0	0	0	0	0	2
Gatteo.....	0	0	0	0	0	0	0	0	0
Longiano.....	0	0	0	0	0	0	0	0	0
Meldola.....	1	1	0	0	0	0	0	0	2
Mercato Saraceno.....	0	0	0	0	0	0	0	0	0
Modigliana.....	0	0	0	0	0	0	0	0	0
Montiano.....	0	0	0	0	0	0	0	0	0
Portico e San Benedetto.....	0	0	0	0	0	0	0	0	0
Predappio.....	0	0	1	0	0	0	0	0	1
Premilcuore.....	0	0	0	0	0	0	0	0	0
Rocca San Casciano.....	0	0	0	0	0	0	0	0	0
Roncofreddo.....	0	0	0	0	0	0	0	0	0
San Mauro Pascoli.....	0	0	1	0	0	0	0	0	1
Santa Sofia.....	0	0	0	0	0	0	0	0	0
Sarsina.....	0	0	0	0	0	0	0	0	0
Savignano sul Rubicone.....	3	1	2	0	0	0	0	0	6
Sogliano al Rubicone.....	0	0	0	0	0	0	0	0	0
Tredozio.....	0	0	0	0	0	0	0	0	0
Verghereto.....	0	0	0	0	0	0	0	0	0
<b>Forlì-Cesena.....</b>	<b>52</b>	<b>26</b>	<b>10</b>	<b>0</b>	<b>1</b>	<b>0</b>	<b>0</b>	<b>0</b>	<b>89</b>
Comprensorio di Forlì.....	24	17	3	0	1	0	0	0	45
Comprensorio di Cesena.....	28	9	7	0	0	0	0	0	44
Montagna Forlivese.....	0	0	0	0	0	0	0	0	0
Collina Forlivese.....	1	1	1	0	0	0	0	0	3
Pianura Forlivese.....	23	16	2	0	1	0	0	0	42
Montagna Cesenate.....	0	0	0	0	0	0	0	0	0
Collina Cesenate.....	0	0	0	0	0	0	0	0	0
Pianura Cesenate.....	28	9	7	0	0	0	0	0	44
Montagna -FC-.....	0	0	0	0	0	0	0	0	0
Collina -FC-.....	1	1	1	0	0	0	0	0	3
Pianura -FC-.....	51	25	9	0	1	0	0	0	86
Valle del Tramazzo.....	0	0	0	0	0	0	0	0	0
Valle del Montone.....	0	0	0	0	0	0	0	0	0
Valle del Rabbi.....	0	0	1	0	0	0	0	0	1
Valle del Bidente.....	1	1	0	0	0	0	0	0	2
Valle del Savio.....	0	0	0	0	0	0	0	0	0
Valle Uso-Rubicone.....	0	0	0	0	0	0	0	0	0
Valle del Basso Rubicone.....	3	2	4	0	0	0	0	0	9
Grandi Centri -FC-.....	39	20	4	0	1	0	0	0	64
Comuni di Cintura -FC-.....	9	3	1	0	0	0	0	0	13
Comuni Marittimi -FC-.....	5	3	4	0	0	0	0	0	12
Comuni Termali.....	2	0	0	0	0	0	0	0	2
U.C. Romagna Forlivese.....	8	2	1	0	0	0	0	0	11
U.C. Valle del Savio.....	23	5	2	0	0	0	0	0	30
U.C. Rubicone Mare.....	5	4	5	0	0	0	0	0	14

Fonte: StockView - Infocamere

Elaborazione: SIMET - Camera di commercio della Romagna - Forlì-Cesena e Rimini

TAB. CS.03.05.02 - Imprese attive per classe di addetti e territorio - F 41.2 - Costruzione di edifici residenziali e non residenziali  
Forlì-Cesena - Situazione al 31/12/2022

	0 addetti	1 addetto	2 - 9 addetti	10 - 19 addetti	20 - 49 addetti	50 - 99 addetti	100 - 249 addetti	più di 250 addetti	Totale
Bagno di Romagna.....	3	6	5	0	0	1	0	0	15
Bertinoro.....	3	8	12	2	0	0	0	0	25
Borghi.....	2	2	0	0	0	0	0	0	4
Castrocaro Terme e Terra del.....	2	9	7	0	0	0	0	0	18
Cesena.....	81	122	81	7	4	1	0	0	296
Cesenatico.....	21	38	28	3	0	0	0	0	90
Civitella di Romagna.....	6	7	5	1	0	0	0	0	19
Dovadola.....	0	6	2	0	0	0	0	0	8
Forlì.....	67	152	87	4	6	0	0	0	316
Forlimpopoli.....	4	12	8	0	0	0	0	0	24
Galeata.....	0	4	2	0	0	0	0	0	6
Gambettola.....	4	20	17	2	0	0	0	0	43
Gatteo.....	1	3	7	0	0	1	0	0	12
Longiano.....	4	15	12	1	0	0	0	0	32
Meldola.....	4	27	6	0	0	0	0	0	37
Mercato Saraceno.....	6	14	10	2	0	0	0	0	32
Modigliana.....	1	4	6	0	0	0	0	0	11
Montiano.....	0	4	5	0	0	0	0	0	9
Portico e San Benedetto.....	1	1	0	0	0	0	0	0	2
Predappio.....	2	9	7	0	0	0	0	0	18
Premilcuore.....	0	0	0	0	0	0	0	0	0
Rocca San Casciano.....	0	4	2	0	0	0	0	0	6
Roncofreddo.....	0	5	1	0	0	0	0	0	6
San Mauro Pascoli.....	6	16	13	1	0	0	0	0	36
Santa Sofia.....	0	0	1	1	0	0	0	0	2
Sarsina.....	2	6	6	2	0	0	0	0	16
Savignano sul Rubicone.....	17	25	22	1	0	0	0	0	65
Sogliano al Rubicone.....	4	4	3	0	0	0	0	0	11
Tredozio.....	0	1	0	0	0	0	0	0	1
Verghereto.....	0	2	2	0	0	0	0	0	4
<b>Forlì-Cesena.....</b>	<b>241</b>	<b>526</b>	<b>357</b>	<b>27</b>	<b>10</b>	<b>3</b>	<b>0</b>	<b>0</b>	<b>1.164</b>
Comprensorio di Forlì.....	90	244	145	8	6	0	0	0	493
Comprensorio di Cesena.....	151	282	212	19	4	3	0	0	671
Montagna Forlivese.....	1	1	1	1	0	0	0	0	4
Collina Forlivese.....	15	71	37	1	0	0	0	0	124
Pianura Forlivese.....	74	172	107	6	6	0	0	0	365
Montagna Cesenate.....	3	8	7	0	0	1	0	0	19
Collina Cesenate.....	14	35	25	4	0	0	0	0	78
Pianura Cesenate.....	134	239	180	15	4	2	0	0	574
Montagna -FC-.....	4	9	8	1	0	1	0	0	23
Collina -FC-.....	29	106	62	5	0	0	0	0	202
Pianura -FC-.....	208	411	287	21	10	2	0	0	939
Valle del Tramazzo.....	1	5	6	0	0	0	0	0	12
Valle del Montone.....	3	20	11	0	0	0	0	0	34
Valle del Rabbi.....	2	9	7	0	0	0	0	0	18
Valle del Bidente.....	10	38	14	2	0	0	0	0	64
Valle del Savio.....	11	28	23	4	0	1	0	0	67
Valle Uso-Rubicone.....	6	15	9	0	0	0	0	0	30
Valle del Basso Rubicone.....	32	79	71	5	0	1	0	0	188
Grandi Centri -FC-.....	148	274	168	11	10	1	0	0	612
Comuni di Cintura -FC-.....	28	58	48	5	0	0	0	0	139
Comuni Marittimi -FC-.....	45	82	70	5	0	1	0	0	203
Comuni Termali.....	8	23	24	2	0	1	0	0	58
U.C. Romagna Forlivese.....	23	92	58	4	0	0	0	0	177
U.C. Valle del Savio.....	92	154	109	11	4	2	0	0	372
U.C. Rubicone Mare.....	59	128	103	8	0	1	0	0	299

Fonte: StockView - Infocamere

Elaborazione: SIMET - Camera di commercio della Romagna - Forlì-Cesena e Rimini

TAB. CS.03.05.03 - Imprese attive per classe di addetti e territorio - F 42.1 - Costruzione di strade e ferrovie  
Forlì-Cesena - Situazione al 31/12/2022

	0 addetti	1 addetto	2 - 9 addetti	10 - 19 addetti	20 - 49 addetti	50 - 99 addetti	100 - 249 addetti	più di 250 addetti	Totale
Bagno di Romagna.....	1	0	0	0	1	0	0	0	2
Bertinoro.....	0	0	0	0	0	0	1	0	1
Borghi.....	0	0	0	0	0	0	0	0	0
Castrocaro Terme e Terra del.....	0	0	0	0	1	0	0	0	1
Cesena.....	2	1	2	0	1	0	0	0	6
Cesenatico.....	0	1	0	0	0	0	0	0	1
Civitella di Romagna.....	0	3	0	0	0	0	0	0	3
Dovadola.....	1	0	0	0	0	0	0	0	1
Forlì.....	4	3	1	1	1	0	1	0	11
Forlimpopoli.....	3	0	3	3	1	0	0	0	10
Galeata.....	0	0	0	0	1	0	0	0	1
Gambettola.....	0	0	0	0	0	0	0	0	0
Gatteo.....	0	0	0	0	0	0	0	0	0
Longiano.....	0	0	0	0	0	0	0	0	0
Meldola.....	0	1	0	0	0	0	0	0	1
Mercato Saraceno.....	0	0	1	1	1	0	0	0	3
Modigliana.....	0	1	0	0	0	0	0	0	1
Montiano.....	0	0	0	0	0	0	0	0	0
Portico e San Benedetto.....	0	0	0	0	0	0	0	0	0
Predappio.....	0	0	1	0	0	0	0	0	1
Premilcuore.....	0	0	0	0	0	0	0	0	0
Rocca San Casciano.....	0	1	0	0	0	0	0	0	1
Roncofreddo.....	0	0	1	1	0	0	0	0	2
San Mauro Pascoli.....	0	0	0	0	0	0	0	0	0
Santa Sofia.....	0	2	0	0	1	0	0	0	3
Sarsina.....	0	0	0	0	0	0	0	0	0
Savignano sul Rubicone.....	0	0	0	0	0	0	0	0	0
Sogliano al Rubicone.....	0	0	0	0	0	0	0	0	0
Tredozio.....	0	0	0	0	0	0	0	0	0
Verghereto.....	0	0	0	0	0	0	0	0	0
<b>Forlì-Cesena.....</b>	<b>11</b>	<b>13</b>	<b>9</b>	<b>6</b>	<b>8</b>	<b>0</b>	<b>2</b>	<b>0</b>	<b>49</b>
Comprensorio di Forlì.....	8	11	5	4	5	0	2	0	35
Comprensorio di Cesena.....	3	2	4	2	3	0	0	0	14
Montagna Forlivese.....	0	2	0	0	1	0	0	0	3
Collina Forlivese.....	1	6	1	0	2	0	0	0	10
Pianura Forlivese.....	7	3	4	4	2	0	2	0	22
Montagna Cesenate.....	1	0	0	0	1	0	0	0	2
Collina Cesenate.....	0	0	2	2	1	0	0	0	5
Pianura Cesenate.....	2	2	2	0	1	0	0	0	7
Montagna -FC-.....	1	2	0	0	2	0	0	0	5
Collina -FC-.....	1	6	3	2	3	0	0	0	15
Pianura -FC-.....	9	5	6	4	3	0	2	0	29
Valle del Tramazzo.....	0	1	0	0	0	0	0	0	1
Valle del Montone.....	1	1	0	0	1	0	0	0	3
Valle del Rabbi.....	0	0	1	0	0	0	0	0	1
Valle del Bidente.....	0	6	0	0	2	0	0	0	8
Valle del Savio.....	1	0	1	1	2	0	0	0	5
Valle Uso-Rubicone.....	0	0	1	1	0	0	0	0	2
Valle del Basso Rubicone.....	0	0	0	0	0	0	0	0	0
Grandi Centri -FC-.....	6	4	3	1	2	0	1	0	17
Comuni di Cintura -FC-.....	3	1	3	3	1	0	1	0	12
Comuni Marittimi -FC-.....	0	1	0	0	0	0	0	0	1
Comuni Termali.....	1	0	0	0	2	0	1	0	4
U.C. Romagna Forlivese.....	4	8	4	3	4	0	1	0	24
U.C. Valle del Savio.....	3	1	3	1	3	0	0	0	11
U.C. Rubicone Mare.....	0	1	1	1	0	0	0	0	3

Fonte: StockView - Infocamere

Elaborazione: SIMET - Camera di commercio della Romagna - Forlì-Cesena e Rimini

TAB. CS.03.05.04 - Imprese attive per classe di addetti e territorio - F 42.2 - Costruzione di opere di pubblica utilità

Forlì-Cesena - Situazione al 31/12/2022

	0 addetti	1 addetto	2 - 9 addetti	10 - 19 addetti	20 - 49 addetti	50 - 99 addetti	100 - 249 addetti	più di 250 addetti	Totale
Bagno di Romagna.....	0	0	0	0	0	0	0	0	0
Bertinoro.....	0	0	0	1	0	0	0	0	1
Borghi.....	0	0	0	0	0	0	0	0	0
Castrocaro Terme e Terra del.....	0	0	0	0	0	0	0	0	0
Cesena.....	1	2	2	0	0	1	2	0	8
Cesenatico.....	0	0	0	0	0	0	0	0	0
Civitella di Romagna.....	0	0	0	0	0	0	0	0	0
Dovadola.....	0	0	0	0	0	0	0	0	0
Forlì.....	2	2	2	0	1	0	0	0	7
Forlimpopoli.....	0	0	0	0	0	0	0	0	0
Galeata.....	0	0	0	0	0	0	0	0	0
Gambettola.....	0	1	0	0	0	0	0	0	1
Gatteo.....	0	0	0	0	0	0	0	0	0
Longiano.....	0	0	0	0	0	0	0	0	0
Meldola.....	0	0	0	0	0	0	0	0	0
Mercato Saraceno.....	0	0	0	0	0	0	0	0	0
Modigliana.....	0	0	0	0	0	0	0	0	0
Montiano.....	0	0	0	0	0	0	0	0	0
Portico e San Benedetto.....	0	0	0	0	0	0	0	0	0
Predappio.....	0	0	0	0	0	0	0	0	0
Premilcuore.....	0	0	0	0	0	0	0	0	0
Rocca San Casciano.....	0	0	0	0	0	0	0	0	0
Roncofreddo.....	0	0	0	0	0	0	0	0	0
San Mauro Pascoli.....	0	0	0	0	0	0	0	0	0
Santa Sofia.....	0	0	0	0	0	0	0	0	0
Sarsina.....	0	0	0	0	0	0	0	0	0
Savignano sul Rubicone.....	0	0	0	0	0	0	0	0	0
Sogliano al Rubicone.....	0	0	0	0	0	0	0	0	0
Tredozio.....	0	0	0	0	0	0	0	0	0
Verghereto.....	0	0	0	0	0	0	0	0	0
<b>Forlì-Cesena.....</b>	<b>3</b>	<b>5</b>	<b>4</b>	<b>1</b>	<b>1</b>	<b>1</b>	<b>2</b>	<b>0</b>	<b>17</b>
Comprensorio di Forlì.....	2	2	2	1	1	0	0	0	8
Comprensorio di Cesena.....	1	3	2	0	0	1	2	0	9
Montagna Forlivese.....	0	0	0	0	0	0	0	0	0
Collina Forlivese.....	0	0	0	0	0	0	0	0	0
Pianura Forlivese.....	2	2	2	1	1	0	0	0	8
Montagna Cesenate.....	0	0	0	0	0	0	0	0	0
Collina Cesenate.....	0	0	0	0	0	0	0	0	0
Pianura Cesenate.....	1	3	2	0	0	1	2	0	9
Montagna -FC-.....	0	0	0	0	0	0	0	0	0
Collina -FC-.....	0	0	0	0	0	0	0	0	0
Pianura -FC-.....	3	5	4	1	1	1	2	0	17
Valle del Tramazzo.....	0	0	0	0	0	0	0	0	0
Valle del Montone.....	0	0	0	0	0	0	0	0	0
Valle del Rabbi.....	0	0	0	0	0	0	0	0	0
Valle del Bidente.....	0	0	0	0	0	0	0	0	0
Valle del Savio.....	0	0	0	0	0	0	0	0	0
Valle Uso-Rubicone.....	0	0	0	0	0	0	0	0	0
Valle del Basso Rubicone.....	0	1	0	0	0	0	0	0	1
Grandi Centri -FC-.....	3	4	4	0	1	1	2	0	15
Comuni di Cintura -FC-.....	0	0	0	1	0	0	0	0	1
Comuni Marittimi -FC-.....	0	0	0	0	0	0	0	0	0
Comuni Termali.....	0	0	0	1	0	0	0	0	1
U.C. Romagna Forlivese.....	0	0	0	1	0	0	0	0	1
U.C. Valle del Savio.....	1	2	2	0	0	1	2	0	8
U.C. Rubicone Mare.....	0	1	0	0	0	0	0	0	1

Fonte: StockView - Infocamere

Elaborazione: SIMET - Camera di commercio della Romagna - Forlì-Cesena e Rimini

TAB. CS.03.05.05 - Imprese attive per classe di addetti e territorio - F 42.9 - Costruzione di altre opere di ingegneria civile  
Forlì-Cesena - Situazione al 31/12/2022

	0 addetti	1 addetto	2 - 9 addetti	10 - 19 addetti	20 - 49 addetti	50 - 99 addetti	100 - 249 addetti	più di 250 addetti	Totale
Bagno di Romagna.....	0	0	0	0	0	0	0	0	0
Bertinoro.....	0	0	0	0	0	0	0	0	0
Borghi.....	0	0	0	0	0	0	0	0	0
Castrocaro Terme e Terra del.....	0	0	0	0	0	0	0	0	0
Cesena.....	1	1	2	0	0	0	0	0	4
Cesenatico.....	0	0	0	0	0	1	0	0	1
Civitella di Romagna.....	0	0	0	0	0	0	0	0	0
Dovadola.....	0	0	0	0	0	0	0	0	0
Forlì.....	1	0	0	1	0	0	0	0	2
Forlimpopoli.....	0	0	0	0	0	0	0	0	0
Galeata.....	0	0	0	0	0	0	0	0	0
Gambettola.....	0	0	0	0	0	0	0	0	0
Gatteo.....	0	0	0	0	0	0	0	0	0
Longiano.....	1	0	0	0	0	0	0	0	1
Meldola.....	0	0	0	0	0	0	0	0	0
Mercato Saraceno.....	0	0	0	0	0	0	0	0	0
Modigliana.....	0	0	0	0	0	0	0	0	0
Montiano.....	0	0	0	0	0	0	0	0	0
Portico e San Benedetto.....	0	0	0	0	0	0	0	0	0
Predappio.....	0	0	0	0	0	0	0	0	0
Premilcuore.....	0	0	0	0	0	0	0	0	0
Rocca San Casciano.....	0	0	0	0	0	0	0	0	0
Roncofreddo.....	0	1	0	0	0	0	0	0	1
San Mauro Pascoli.....	1	0	0	0	0	0	0	0	1
Santa Sofia.....	0	0	0	0	0	0	0	0	0
Sarsina.....	0	0	0	0	0	0	0	0	0
Savignano sul Rubicone.....	1	0	0	0	0	0	0	0	1
Sogliano al Rubicone.....	0	0	0	0	0	0	0	0	0
Tredozio.....	0	0	0	0	0	0	0	0	0
Verghereto.....	0	0	0	0	0	0	0	0	0
<b>Forlì-Cesena.....</b>	<b>5</b>	<b>2</b>	<b>2</b>	<b>1</b>	<b>0</b>	<b>1</b>	<b>0</b>	<b>0</b>	<b>11</b>
Comprensorio di Forlì.....	1	0	0	1	0	0	0	0	2
Comprensorio di Cesena.....	4	2	2	0	0	1	0	0	9
Montagna Forlivese.....	0	0	0	0	0	0	0	0	0
Collina Forlivese.....	0	0	0	0	0	0	0	0	0
Pianura Forlivese.....	1	0	0	1	0	0	0	0	2
Montagna Cesenate.....	0	0	0	0	0	0	0	0	0
Collina Cesenate.....	0	1	0	0	0	0	0	0	1
Pianura Cesenate.....	4	1	2	0	0	1	0	0	8
Montagna -FC.....	0	0	0	0	0	0	0	0	0
Collina -FC.....	0	1	0	0	0	0	0	0	1
Pianura -FC.....	5	1	2	1	0	1	0	0	10
Valle del Tramazzo.....	0	0	0	0	0	0	0	0	0
Valle del Montone.....	0	0	0	0	0	0	0	0	0
Valle del Rabbi.....	0	0	0	0	0	0	0	0	0
Valle del Bidente.....	0	0	0	0	0	0	0	0	0
Valle del Savio.....	0	0	0	0	0	0	0	0	0
Valle Uso-Rubicone.....	0	1	0	0	0	0	0	0	1
Valle del Basso Rubicone.....	3	0	0	0	0	0	0	0	3
Grandi Centri -FC.....	2	1	2	1	0	0	0	0	6
Comuni di Cintura -FC.....	0	0	0	0	0	1	0	0	1
Comuni Marittimi -FC.....	2	0	0	0	0	1	0	0	3
Comuni Termali.....	0	0	0	0	0	0	0	0	0
U.C. Romagna Forlivese.....	0	0	0	0	0	0	0	0	0
U.C. Valle del Savio.....	1	1	2	0	0	0	0	0	4
U.C. Rubicone Mare.....	3	1	0	0	0	1	0	0	5

Fonte: StockView - Infocamere

Elaborazione: SIMET - Camera di commercio della Romagna - Forlì-Cesena e Rimini



TAB. CS.03.05.06 - Imprese attive per classe di addetti e territorio - F 43.1 - Demolizione e preparazione del cantiere edile  
Forlì-Cesena - Situazione al 31/12/2022

	0 addetti	1 addetto	2 - 9 addetti	10 - 19 addetti	20 - 49 addetti	50 - 99 addetti	100 - 249 addetti	più di 250 addetti	Totale
Bagno di Romagna.....	0	3	3	0	1	0	0	0	7
Bertinoro.....	1	1	5	0	0	0	0	0	7
Borghi.....	0	2	4	0	0	0	0	0	6
Castrocaro Terme e Terra del.....	0	3	3	0	0	0	0	0	6
Cesena.....	1	6	8	0	1	0	0	0	16
Cesenatico.....	0	3	2	0	0	0	0	0	5
Civitella di Romagna.....	0	1	1	0	0	0	0	0	2
Dovadola.....	1	0	0	0	0	0	0	0	1
Forlì.....	2	11	9	0	0	0	0	0	22
Forlimpopoli.....	1	1	1	1	0	0	0	0	4
Galeata.....	0	0	1	0	0	0	0	0	1
Gambettola.....	0	1	3	0	0	0	0	0	4
Gatteo.....	0	0	0	0	0	0	0	0	0
Longiano.....	0	1	2	0	0	0	0	0	3
Meldola.....	0	2	1	0	0	0	0	0	3
Mercato Saraceno.....	0	6	5	1	0	0	0	0	12
Modigliana.....	0	0	0	0	0	0	0	0	0
Montiano.....	0	1	0	0	0	0	0	0	1
Portico e San Benedetto.....	0	0	0	0	0	0	0	0	0
Predappio.....	0	1	0	0	0	0	0	0	1
Premilcuore.....	0	0	1	0	0	0	0	0	1
Rocca San Casciano.....	0	2	0	0	0	0	0	0	2
Roncofreddo.....	0	2	4	0	0	0	0	0	6
San Mauro Pascoli.....	0	0	0	0	0	0	0	0	0
Santa Sofia.....	0	2	0	0	0	0	0	0	2
Sarsina.....	0	1	0	0	0	0	0	0	1
Savignano sul Rubicone.....	0	5	0	0	0	0	0	0	5
Sogliano al Rubicone.....	0	0	4	0	0	0	0	0	4
Tredozio.....	0	1	0	0	0	0	0	0	1
Verghereto.....	1	0	4	0	1	0	0	0	6
<b>Forlì-Cesena.....</b>	<b>7</b>	<b>56</b>	<b>61</b>	<b>2</b>	<b>3</b>	<b>0</b>	<b>0</b>	<b>0</b>	<b>129</b>
Comprensorio di Forlì.....	5	25	22	1	0	0	0	0	53
Comprensorio di Cesena.....	2	31	39	1	3	0	0	0	76
Montagna Forlivese.....	0	2	1	0	0	0	0	0	3
Collina Forlivese.....	1	10	6	0	0	0	0	0	17
Pianura Forlivese.....	4	13	15	1	0	0	0	0	33
Montagna Cesenate.....	1	3	7	0	2	0	0	0	13
Collina Cesenate.....	0	12	17	1	0	0	0	0	30
Pianura Cesenate.....	1	16	15	0	1	0	0	0	33
Montagna -FC-.....	1	5	8	0	2	0	0	0	16
Collina -FC-.....	1	22	23	1	0	0	0	0	47
Pianura -FC-.....	5	29	30	1	1	0	0	0	66
Valle del Tramazzo.....	0	1	0	0	0	0	0	0	1
Valle del Montone.....	1	5	3	0	0	0	0	0	9
Valle del Rabbi.....	0	1	1	0	0	0	0	0	2
Valle del Bidente.....	0	5	3	0	0	0	0	0	8
Valle del Savio.....	1	10	12	1	2	0	0	0	26
Valle Uso-Rubicone.....	0	5	12	0	0	0	0	0	17
Valle del Basso Rubicone.....	0	7	5	0	0	0	0	0	12
Grandi Centri -FC-.....	3	17	17	0	1	0	0	0	38
Comuni di Cintura -FC-.....	2	5	8	1	0	0	0	0	16
Comuni Marittimi -FC-.....	0	8	2	0	0	0	0	0	10
Comuni Termali.....	1	7	11	0	1	0	0	0	20
U.C. Romagna Forlivese.....	3	14	13	1	0	0	0	0	31
U.C. Valle del Savio.....	2	17	20	1	3	0	0	0	43
U.C. Rubicone Mare.....	0	14	19	0	0	0	0	0	33

Fonte: StockView - Infocamere

Elaborazione: SIMET - Camera di commercio della Romagna - Forlì-Cesena e Rimini

TAB. CS.03.05.07 - Imprese attive per classe di addetti e territorio - F 43.2 - Installazione di impianti elettrici, idraulici ed altri lavori di costruzione e installazione  
Forlì-Cesena - Situazione al 31/12/2022

	0 addetti	1 addetto	2 - 9 addetti	10 - 19 addetti	20 - 49 addetti	50 - 99 addetti	100 - 249 addetti	più di 250 addetti	Totale
Bagno di Romagna.....	0	10	12	1	0	0	0	0	23
Bertinoro.....	1	23	2	3	0	0	0	0	29
Borghi.....	0	5	0	0	1	0	0	0	6
Castrocaro Terme e Terra del.....	1	13	6	0	0	0	0	0	20
Cesena.....	16	139	110	18	4	1	1	0	289
Cesenatico.....	2	51	36	3	1	0	0	0	93
Civitella di Romagna.....	0	4	4	0	0	0	0	0	8
Dovadola.....	0	4	0	0	0	0	0	0	4
Forlì.....	23	158	111	20	12	1	0	0	325
Forlimpopoli.....	1	12	5	2	2	0	0	0	22
Galeata.....	0	0	3	1	0	0	0	0	4
Gambettola.....	0	15	18	3	0	0	0	0	36
Gatteo.....	4	21	14	0	1	0	0	0	40
Longiano.....	0	14	7	1	0	0	0	0	22
Meldola.....	1	20	9	0	0	0	0	0	30
Mercato Saraceno.....	1	12	4	2	1	0	1	0	21
Modigliana.....	2	7	3	0	0	0	0	0	12
Montiano.....	0	2	1	0	0	0	0	0	3
Portico e San Benedetto.....	0	4	1	0	0	0	0	0	5
Predappio.....	0	13	9	0	2	0	0	0	24
Premilcuore.....	0	2	0	0	0	0	0	0	2
Rocca San Casciano.....	0	2	1	0	0	0	0	0	3
Roncofreddo.....	1	8	3	0	0	0	0	0	12
San Mauro Pascoli.....	0	18	14	0	0	0	0	0	32
Santa Sofia.....	0	5	3	1	0	0	0	0	9
Sarsina.....	0	2	4	0	0	0	0	0	6
Savignano sul Rubicone.....	1	13	25	3	0	0	0	0	42
Sogliano al Rubicone.....	1	6	7	1	0	0	0	0	15
Tredozio.....	1	1	0	0	0	0	0	0	2
Verghereto.....	0	5	2	0	0	0	0	0	7
<b>Forlì-Cesena.....</b>	<b>56</b>	<b>589</b>	<b>414</b>	<b>59</b>	<b>24</b>	<b>2</b>	<b>2</b>	<b>0</b>	<b>1.146</b>
Comprensorio di Forlì.....	30	268	157	27	16	1	0	0	499
Comprensorio di Cesena.....	26	321	257	32	8	1	2	0	647
Montagna Forlivese.....	0	11	4	1	0	0	0	0	16
Collina Forlivese.....	5	64	35	1	2	0	0	0	107
Pianura Forlivese.....	25	193	118	25	14	1	0	0	376
Montagna Cesenate.....	0	15	14	1	0	0	0	0	30
Collina Cesenate.....	3	35	19	3	2	0	1	0	63
Pianura Cesenate.....	23	271	224	28	6	1	1	0	554
Montagna -FC-.....	0	26	18	2	0	0	0	0	46
Collina -FC-.....	8	99	54	4	4	0	1	0	170
Pianura -FC-.....	48	464	342	53	20	2	1	0	930
Valle del Tramazzo.....	3	8	3	0	0	0	0	0	14
Valle del Montone.....	1	23	8	0	0	0	0	0	32
Valle del Rabbi.....	0	15	9	0	2	0	0	0	26
Valle del Bidente.....	1	29	19	2	0	0	0	0	51
Valle del Savio.....	1	29	22	3	1	0	1	0	57
Valle Uso-Rubicone.....	2	21	11	1	1	0	0	0	36
Valle del Basso Rubicone.....	5	81	78	7	1	0	0	0	172
Grandi Centri -FC-.....	39	297	221	38	16	2	1	0	614
Comuni di Cintura -FC-.....	4	86	43	8	3	0	0	0	144
Comuni Marittimi -FC-.....	7	103	89	6	2	0	0	0	207
Comuni Termali.....	2	46	20	4	0	0	0	0	72
U.C. Romagna Forlivese.....	7	110	46	7	4	0	0	0	174
U.C. Valle del Savio.....	17	170	133	21	5	1	2	0	349
U.C. Rubicone Mare.....	9	151	124	11	3	0	0	0	298

Fonte: StockView - Infocamere

Elaborazione: SIMET - Camera di commercio della Romagna - Forlì-Cesena e Rimini

TAB. CS.03.05.08 - Imprese attive per classe di addetti e territorio - F 43.3 - Completamento e finitura di edifici  
Forlì-Cesena - Situazione al 31/12/2022

	0 addetti	1 addetto	2 - 9 addetti	10 - 19 addetti	20 - 49 addetti	50 - 99 addetti	100 - 249 addetti	più di 250 addetti	Totale
Bagno di Romagna.....	0	29	13	0	0	0	0	0	42
Bertinoro.....	5	54	9	0	0	0	0	0	68
Borghi.....	0	32	0	0	0	0	0	0	32
Castrocaro Terme e Terra del.....	3	54	8	0	0	0	0	0	65
Cesena.....	30	407	80	2	1	0	0	0	520
Cesenatico.....	15	212	46	2	1	1	0	0	277
Civitella di Romagna.....	0	37	10	0	0	0	0	0	47
Dovadola.....	0	10	1	0	0	0	0	0	11
Forlì.....	62	676	139	11	4	0	0	0	892
Forlimpopoli.....	4	35	9	3	0	0	0	0	51
Galeata.....	0	15	4	0	0	0	0	0	19
Gambettola.....	4	77	23	1	0	0	0	0	105
Gatteo.....	9	81	33	2	1	0	0	0	126
Longiano.....	2	45	14	0	0	0	0	0	61
Meldola.....	4	83	10	2	0	0	0	0	99
Mercato Saraceno.....	0	25	9	0	0	0	0	0	34
Modigliana.....	1	34	1	0	0	0	0	0	36
Montiano.....	0	9	3	0	0	0	0	0	12
Portico e San Benedetto.....	0	5	1	0	0	0	0	0	6
Predappio.....	0	22	2	1	0	0	0	0	25
Premilcuore.....	1	1	0	0	0	0	0	0	2
Rocca San Casciano.....	0	3	2	0	0	0	0	0	5
Roncofreddo.....	1	22	3	0	0	0	0	0	26
San Mauro Pascoli.....	3	89	33	3	0	0	0	0	128
Santa Sofia.....	0	8	1	0	0	0	0	0	9
Sarsina.....	0	13	3	0	0	0	0	0	16
Savignano sul Rubicone.....	11	159	38	4	0	0	0	0	212
Sogliano al Rubicone.....	1	26	5	0	0	0	0	0	32
Tredozio.....	2	8	0	0	0	0	0	0	10
Verghereto.....	0	4	4	0	0	0	0	0	8
<b>Forlì-Cesena.....</b>	<b>158</b>	<b>2.275</b>	<b>504</b>	<b>31</b>	<b>7</b>	<b>1</b>	<b>0</b>	<b>0</b>	<b>2.976</b>
Comprensorio di Forlì.....	82	1.045	197	17	4	0	0	0	1.345
Comprensorio di Cesena.....	76	1.230	307	14	3	1	0	0	1.631
Montagna Forlivese.....	1	14	2	0	0	0	0	0	17
Collina Forlivese.....	10	266	38	3	0	0	0	0	317
Pianura Forlivese.....	71	765	157	14	4	0	0	0	1.011
Montagna Cesenate.....	0	33	17	0	0	0	0	0	50
Collina Cesenate.....	2	127	23	0	0	0	0	0	152
Pianura Cesenate.....	74	1.070	267	14	3	1	0	0	1.429
Montagna -FC-.....	1	47	19	0	0	0	0	0	67
Collina -FC-.....	12	393	61	3	0	0	0	0	469
Pianura -FC-.....	145	1.835	424	28	7	1	0	0	2.440
Valle del Tramazzo.....	3	42	1	0	0	0	0	0	46
Valle del Montone.....	3	72	12	0	0	0	0	0	87
Valle del Rabbi.....	1	23	2	1	0	0	0	0	27
Valle del Bidente.....	4	143	25	2	0	0	0	0	174
Valle del Savio.....	0	71	29	0	0	0	0	0	100
Valle Uso-Rubicone.....	2	89	11	0	0	0	0	0	102
Valle del Basso Rubicone.....	29	451	141	10	1	0	0	0	632
Grandi Centri -FC-.....	92	1.083	219	13	5	0	0	0	1.412
Comuni di Cintura -FC-.....	24	301	64	5	1	1	0	0	396
Comuni Marittimi -FC-.....	38	541	150	11	2	1	0	0	743
Comuni Termali.....	8	137	30	0	0	0	0	0	175
U.C. Romagna Forlivese.....	20	369	58	6	0	0	0	0	453
U.C. Valle del Savio.....	30	487	112	2	1	0	0	0	632
U.C. Rubicone Mare.....	46	743	195	12	2	1	0	0	999

Fonte: StockView - Infocamere

Elaborazione: SIMET - Camera di commercio della Romagna - Forlì-Cesena e Rimini

TAB. CS.03.05.09 - Imprese attive per classe di addetti e territorio - F 43.9 - Altri lavori specializzati di costruzione Forlì-Cesena - Situazione al 31/12/2022

	0 addetti	1 addetto	2 - 9 addetti	10 - 19 addetti	20 - 49 addetti	50 - 99 addetti	100 - 249 addetti	più di 250 addetti	Totale
Bagno di Romagna.....	0	3	1	0	0	0	0	0	4
Bertinoro.....	0	4	1	0	0	0	0	0	5
Borghi.....	0	1	0	0	0	0	0	0	1
Castrocaro Terme e Terra del. ....	0	2	2	1	0	0	0	0	5
Cesena.....	5	19	18	5	1	0	0	1	49
Cesenatico.....	2	10	8	1	0	0	0	0	21
Civitella di Romagna.....	0	0	0	0	0	0	0	0	0
Dovadola.....	0	1	0	0	0	0	0	0	1
Forlì.....	4	44	15	3	1	1	0	0	68
Forlimpopoli.....	0	1	4	0	0	0	0	0	5
Galeata.....	0	2	0	0	0	0	0	0	2
Gambettola.....	0	6	3	1	1	0	0	0	11
Gatteo.....	2	3	6	1	0	0	0	0	12
Longiano.....	0	4	2	0	0	0	0	0	6
Meldola.....	1	7	2	0	0	0	0	0	10
Mercato Saraceno.....	1	4	1	0	0	0	0	0	6
Modigliana.....	1	1	4	0	0	0	0	0	6
Montiano.....	0	0	0	0	0	0	0	0	0
Portico e San Benedetto.....	0	0	0	0	0	0	0	0	0
Predappio.....	1	0	1	0	0	0	0	0	2
Premilcuore.....	0	0	0	0	0	0	0	0	0
Rocca San Casciano.....	0	0	0	0	0	0	0	0	0
Roncofreddo.....	0	1	0	0	0	0	0	0	1
San Mauro Pascoli.....	0	2	8	0	0	0	0	0	10
Santa Sofia.....	0	0	0	0	0	0	0	0	0
Sarsina.....	0	1	2	0	0	0	0	0	3
Savignano sul Rubicone.....	2	8	7	0	0	0	0	0	17
Sogliano al Rubicone.....	0	0	1	0	0	0	0	0	1
Tredozio.....	0	0	1	0	0	0	0	0	1
Verghereto.....	0	0	0	0	0	0	0	0	0
<b>Forlì-Cesena.....</b>	<b>19</b>	<b>124</b>	<b>87</b>	<b>12</b>	<b>3</b>	<b>1</b>	<b>0</b>	<b>1</b>	<b>247</b>
Comprensorio di Forlì.....	7	62	30	4	1	1	0	0	105
Comprensorio di Cesena.....	12	62	57	8	2	0	0	1	142
Montagna Forlivese.....	0	0	0	0	0	0	0	0	0
Collina Forlivese.....	3	13	10	1	0	0	0	0	27
Pianura Forlivese.....	4	49	20	3	1	1	0	0	78
Montagna Cesenate.....	0	3	1	0	0	0	0	0	4
Collina Cesenate.....	1	7	4	0	0	0	0	0	12
Pianura Cesenate.....	11	52	52	8	2	0	0	1	126
Montagna -FC-.....	0	3	1	0	0	0	0	0	4
Collina -FC-.....	4	20	14	1	0	0	0	0	39
Pianura -FC-.....	15	101	72	11	3	1	0	1	204
Valle del Tramazzo.....	1	1	5	0	0	0	0	0	7
Valle del Montone.....	0	3	2	1	0	0	0	0	6
Valle del Rabbi.....	1	0	1	0	0	0	0	0	2
Valle del Bidente.....	1	9	2	0	0	0	0	0	12
Valle del Savio.....	1	8	4	0	0	0	0	0	13
Valle Uso-Rubicone.....	0	2	1	0	0	0	0	0	3
Valle del Basso Rubicone.....	4	23	26	2	1	0	0	0	56
Grandi Centri -FC-.....	9	63	33	8	2	1	0	1	117
Comuni di Cintura -FC-.....	2	15	13	1	0	0	0	0	31
Comuni Marittimi -FC-.....	6	23	29	2	0	0	0	0	60
Comuni Termali.....	0	9	4	1	0	0	0	0	14
U.C. Romagna Forlivese.....	3	18	15	1	0	0	0	0	37
U.C. Valle del Savio.....	6	27	22	5	1	0	0	1	62
U.C. Rubicone Mare.....	6	35	35	3	1	0	0	0	80

Fonte: StockView - Infocamere

Elaborazione: SIMET - Camera di commercio della Romagna - Forlì-Cesena e Rimini

Addetti alle imprese attive per classe di addetti

---

TAB. CS.04.01 - Addetti alle imprese attive per classe di addetti e divisione Ateco - F - Costruzioni  
 Forlì-Cesena - Situazione al 31/12/2022

	0 addetti	1 addetto	2 - 9 addetti	10 - 19 addetti	20 - 49 addetti	50 - 99 addetti	100 - 249 addetti	più di 250 addetti	Totale
F 41 - Costruzione di edifici.....	0	553	1.292	354	329	180	0	0	2.708
F 42 - Ingegneria civile.....	0	21	60	111	289	103	484	0	1.068
F 43 - Lavori di costruzione.. ..	0	3.044	3.563	1.388	1.157	254	333	389	10.128
<b>F - Costruzioni.....</b>	<b>0</b>	<b>3.618</b>	<b>4.915</b>	<b>1.853</b>	<b>1.775</b>	<b>537</b>	<b>817</b>	<b>389</b>	<b>13.904</b>

Fonte: StockView - Infocamere

Elaborazione: SIMET - Camera di commercio della Romagna - Forlì-Cesena e Rimini

TAB. CS.04.02 - Addetti alle imprese attive per classe di addetti e gruppo Ateco - F - Costruzioni  
Forlì-Cesena - Situazione al 31/12/2022

	0 addetti	1 addetto	2 - 9 addetti	10 - 19 addetti	20 - 49 addetti	50 - 99 addetti	100 - 249 addetti	più di 250 addetti	Totale
F 41.0 - Costruzione di edifici.....	0	1	8	0	0	0	0	0	9
F 41.1 - Sviluppo di progett.. .....	0	26	25	0	39	0	0	0	90
F 41.2 - Costruzione di edif.. .....	0	526	1.259	354	290	180	0	0	2.609
F 42.0 - Ingegneria civile.....	0	1	0	0	0	0	0	0	1
F 42.1 - Costruzione di stra.. .....	0	13	42	81	256	0	237	0	629
F 42.2 - Costruzione di oper.. .....	0	5	12	16	33	52	247	0	365
F 42.9 - Costruzione di altr.. .....	0	2	6	14	0	51	0	0	73
F 43.0 - Lavori di costruzio.. .....	0	0	0	0	0	0	0	0	0
F 43.1 - Demolizione e prepa.. .....	0	56	225	23	74	0	0	0	378
F 43.2 - Installazione di im.. .....	0	589	1.496	786	752	123	333	0	4.079
F 43.3 - Completamento e fin.. .....	0	2.275	1.513	419	238	80	0	0	4.525
F 43.9 - Altri lavori specia.. .....	0	124	329	160	93	51	0	389	1.146
<b>F - Costruzioni.....</b>	<b>0</b>	<b>3.618</b>	<b>4.915</b>	<b>1.853</b>	<b>1.775</b>	<b>537</b>	<b>817</b>	<b>389</b>	<b>13.904</b>

Fonte: StockView - Infocamere

Elaborazione: SIMET - Camera di commercio della Romagna - Forlì-Cesena e Rimini

TAB. CS.04.03 - Addetti alle imprese attive per classe di addetti e territorio - F - Costruzioni  
Forlì-Cesena - Situazione al 31/12/2022

	0 addetti	1 addetto	2 - 9 addetti	10 - 19 addetti	20 - 49 addetti	50 - 99 addetti	100 - 249 addetti	più di 250 addetti	Totale
Bagno di Romagna.....	0	51	127	14	64	58	0	0	314
Bertinoro.....	0	90	92	80	0	0	137	0	399
Borghi.....	0	42	17	0	21	0	0	0	80
Castrocaro Terme e Terra del.....	0	81	81	10	41	0	0	0	213
Cesena.....	0	703	1.054	417	329	181	370	389	3.443
Cesenatico.....	0	317	373	124	44	131	0	0	989
Civitella di Romagna.....	0	52	61	16	0	0	0	0	129
Dovadola.....	0	21	10	0	0	0	0	0	31
Forlì.....	0	1.062	1.301	560	897	114	100	0	4.034
Forlimpopoli.....	0	62	98	116	90	0	0	0	366
Galeata.....	0	21	27	15	27	0	0	0	90
Gambettola.....	0	121	215	95	21	0	0	0	452
Gatteo.....	0	108	190	47	54	53	0	0	452
Longiano.....	0	79	120	22	0	0	0	0	221
Meldola.....	0	141	81	31	0	0	0	0	253
Mercato Saraceno.....	0	61	102	70	67	0	210	0	510
Modigliana.....	0	47	44	0	0	0	0	0	91
Montiano.....	0	16	31	0	0	0	0	0	47
Portico e San Benedetto.....	0	10	8	0	0	0	0	0	18
Predappio.....	0	45	81	16	69	0	0	0	211
Premilcuore.....	0	3	2	0	0	0	0	0	5
Rocca San Casciano.....	0	12	11	0	0	0	0	0	23
Roncofreddo.....	0	39	48	10	0	0	0	0	97
San Mauro Pascoli.....	0	125	236	53	0	0	0	0	414
Santa Sofia.....	0	17	14	26	22	0	0	0	79
Sarsina.....	0	23	54	21	0	0	0	0	98
Savignano sul Rubicone.....	0	211	332	94	0	0	0	0	637
Sogliano al Rubicone.....	0	36	66	16	0	0	0	0	118
Tredozio.....	0	11	3	0	0	0	0	0	14
Verghereto.....	0	11	36	0	29	0	0	0	76
<b>Forlì-Cesena.....</b>	<b>0</b>	<b>3.618</b>	<b>4.915</b>	<b>1.853</b>	<b>1.775</b>	<b>537</b>	<b>817</b>	<b>389</b>	<b>13.904</b>
Comprensorio di Forlì.....	0	1.675	1.914	870	1.146	114	237	0	5.956
Comprensorio di Cesena.....	0	1.943	3.001	983	629	423	580	389	7.948
Montagna Forlivese.....	0	30	24	26	22	0	0	0	102
Collina Forlivese.....	0	431	399	88	137	0	0	0	1.055
Pianura Forlivese.....	0	1.214	1.491	756	987	114	237	0	4.799
Montagna Cesenate.....	0	62	163	14	93	58	0	0	390
Collina Cesenate.....	0	217	318	117	88	0	210	0	950
Pianura Cesenate.....	0	1.664	2.520	852	448	365	370	389	6.608
Montagna -FC-.....	0	92	187	40	115	58	0	0	492
Collina -FC-.....	0	648	717	205	225	0	210	0	2.005
Pianura -FC-.....	0	2.878	4.011	1.608	1.435	479	607	389	11.407
Valle del Tramazzo.....	0	58	47	0	0	0	0	0	105
Valle del Montone.....	0	124	110	10	41	0	0	0	285
Valle del Rabbi.....	0	48	83	16	69	0	0	0	216
Valle del Bidente.....	0	231	183	88	49	0	0	0	551
Valle del Savio.....	0	146	319	105	160	58	210	0	998
Valle Uso-Rubicone.....	0	133	162	26	21	0	0	0	342
Valle del Basso Rubicone.....	0	644	1.093	311	75	53	0	0	2.176
Grandi Centri -FC-.....	0	1.765	2.355	977	1.226	295	470	389	7.477
Comuni di Cintura -FC-.....	0	469	563	320	134	131	137	0	1.754
Comuni Marittimi -FC-.....	0	761	1.131	318	98	184	0	0	2.492
Comuni Termali.....	0	222	300	104	105	58	137	0	926
U.C. Romagna Forlivese.....	0	613	613	310	249	0	137	0	1.922
U.C. Valle del Savio.....	0	865	1.404	522	489	239	580	389	4.488
U.C. Rubicone Mare.....	0	1.078	1.597	461	140	184	0	0	3.460

Fonte: StockView - Infocamere

Elaborazione: SIMET - Camera di commercio della Romagna - Forlì-Cesena e Rimini



TAB. CS.04.04.01 - Addetti alle imprese attive per classe di addetti e territorio - F 41 - Costruzione di edifici  
Forlì-Cesena - Situazione al 31/12/2022

	0 addetti	1 addetto	2 - 9 addetti	10 - 19 addetti	20 - 49 addetti	50 - 99 addetti	100 - 249 addetti	più di 250 addetti	Totale
Bagno di Romagna.....	0	6	17	0	0	58	0	0	81
Bertinoro.....	0	8	39	30	0	0	0	0	77
Borghi.....	0	2	0	0	0	0	0	0	2
Castrocaro Terme e Terra del.....	0	9	28	0	0	0	0	0	37
Cesena.....	0	127	300	90	122	69	0	0	708
Cesenatico.....	0	40	93	46	0	0	0	0	179
Civitella di Romagna.....	0	7	17	16	0	0	0	0	40
Dovadola.....	0	6	6	0	0	0	0	0	12
Forlì.....	0	168	318	63	207	0	0	0	756
Forlimpopoli.....	0	13	21	0	0	0	0	0	34
Galeata.....	0	4	6	0	0	0	0	0	10
Gambettola.....	0	21	57	25	0	0	0	0	103
Gatteo.....	0	3	23	0	0	53	0	0	79
Longiano.....	0	15	42	10	0	0	0	0	67
Meldola.....	0	28	22	0	0	0	0	0	50
Mercato Saraceno.....	0	14	40	21	0	0	0	0	75
Modigliana.....	0	4	16	0	0	0	0	0	20
Montiano.....	0	4	22	0	0	0	0	0	26
Portico e San Benedetto.....	0	1	0	0	0	0	0	0	1
Predappio.....	0	9	45	0	0	0	0	0	54
Premilcuore.....	0	0	0	0	0	0	0	0	0
Rocca San Casciano.....	0	4	5	0	0	0	0	0	9
Roncofreddo.....	0	5	7	0	0	0	0	0	12
San Mauro Pascoli.....	0	16	51	11	0	0	0	0	78
Santa Sofia.....	0	0	2	10	0	0	0	0	12
Sarsina.....	0	6	22	21	0	0	0	0	49
Savignano sul Rubicone.....	0	26	76	11	0	0	0	0	113
Sogliano al Rubicone.....	0	4	6	0	0	0	0	0	10
Tredozio.....	0	1	0	0	0	0	0	0	1
Verghereto.....	0	2	11	0	0	0	0	0	13
<b>Forlì-Cesena.....</b>	<b>0</b>	<b>553</b>	<b>1.292</b>	<b>354</b>	<b>329</b>	<b>180</b>	<b>0</b>	<b>0</b>	<b>2.708</b>
Comprensorio di Forlì.....	0	262	525	119	207	0	0	0	1.113
Comprensorio di Cesena.....	0	291	767	235	122	180	0	0	1.595
Montagna Forlivese.....	0	1	2	10	0	0	0	0	13
Collina Forlivese.....	0	72	145	16	0	0	0	0	233
Pianura Forlivese.....	0	189	378	93	207	0	0	0	867
Montagna Cesenate.....	0	8	28	0	0	58	0	0	94
Collina Cesenate.....	0	35	97	42	0	0	0	0	174
Pianura Cesenate.....	0	248	642	193	122	122	0	0	1.327
Montagna -FC-.....	0	9	30	10	0	58	0	0	107
Collina -FC-.....	0	107	242	58	0	0	0	0	407
Pianura -FC-.....	0	437	1.020	286	329	122	0	0	2.194
Valle del Tramazzo.....	0	5	16	0	0	0	0	0	21
Valle del Montone.....	0	20	39	0	0	0	0	0	59
Valle del Rabbi.....	0	9	45	0	0	0	0	0	54
Valle del Bidente.....	0	39	47	26	0	0	0	0	112
Valle del Savio.....	0	28	90	42	0	58	0	0	218
Valle Uso-Rubicone.....	0	15	35	0	0	0	0	0	50
Valle del Basso Rubicone.....	0	81	249	57	0	53	0	0	440
Grandi Centri -FC-.....	0	295	618	153	329	69	0	0	1.464
Comuni di Cintura -FC-.....	0	61	153	76	0	0	0	0	290
Comuni Marittimi -FC-.....	0	85	243	68	0	53	0	0	449
Comuni Termali.....	0	23	84	30	0	58	0	0	195
U.C. Romagna Forlivese.....	0	94	207	56	0	0	0	0	357
U.C. Valle del Savio.....	0	159	412	132	122	127	0	0	952
U.C. Rubicone Mare.....	0	132	355	103	0	53	0	0	643

Fonte: StockView - Infocamere

Elaborazione: SIMET - Camera di commercio della Romagna - Forlì-Cesena e Rimini

TAB. CS.04.04.02 - Addetti alle imprese attive per classe di addetti e territorio - F 42 - Ingegneria civile  
Forlì-Cesena - Situazione al 31/12/2022

	0 addetti	1 addetto	2 - 9 addetti	10 - 19 addetti	20 - 49 addetti	50 - 99 addetti	100 - 249 addetti	più di 250 addetti	Totale
Bagno di Romagna.....	0	0	0	0	43	0	0	0	43
Bertinoro.....	0	0	0	16	0	0	137	0	153
Borghi.....	0	0	0	0	0	0	0	0	0
Castrocaro Terme e Terra del.....	0	0	0	0	41	0	0	0	41
Cesena.....	0	5	21	0	29	52	247	0	354
Cesenatico.....	0	1	0	0	0	51	0	0	52
Civitella di Romagna.....	0	3	0	0	0	0	0	0	3
Dovadola.....	0	0	0	0	0	0	0	0	0
Forlì.....	0	5	16	30	55	0	100	0	206
Forlimpopoli.....	0	0	11	41	42	0	0	0	94
Galeata.....	0	0	0	0	27	0	0	0	27
Gambettola.....	0	1	0	0	0	0	0	0	1
Gatteo.....	0	0	0	0	0	0	0	0	0
Longiano.....	0	0	0	0	0	0	0	0	0
Meldola.....	0	1	0	0	0	0	0	0	1
Mercato Saraceno.....	0	0	2	14	30	0	0	0	46
Modigliana.....	0	1	0	0	0	0	0	0	1
Montiano.....	0	0	0	0	0	0	0	0	0
Portico e San Benedetto.....	0	0	0	0	0	0	0	0	0
Predappio.....	0	0	3	0	0	0	0	0	3
Premilcuore.....	0	0	0	0	0	0	0	0	0
Rocca San Casciano.....	0	1	0	0	0	0	0	0	1
Roncofreddo.....	0	1	7	10	0	0	0	0	18
San Mauro Pascoli.....	0	0	0	0	0	0	0	0	0
Santa Sofia.....	0	2	0	0	22	0	0	0	24
Sarsina.....	0	0	0	0	0	0	0	0	0
Savignano sul Rubicone.....	0	0	0	0	0	0	0	0	0
Sogliano al Rubicone.....	0	0	0	0	0	0	0	0	0
Tredozio.....	0	0	0	0	0	0	0	0	0
Verghereto.....	0	0	0	0	0	0	0	0	0
<b>Forlì-Cesena.....</b>	<b>0</b>	<b>21</b>	<b>60</b>	<b>111</b>	<b>289</b>	<b>103</b>	<b>484</b>	<b>0</b>	<b>1.068</b>
Comprensorio di Forlì.....	0	13	30	87	187	0	237	0	554
Comprensorio di Cesena.....	0	8	30	24	102	103	247	0	514
Montagna Forlivese.....	0	2	0	0	22	0	0	0	24
Collina Forlivese.....	0	6	3	0	68	0	0	0	77
Pianura Forlivese.....	0	5	27	87	97	0	237	0	453
Montagna Cesenate.....	0	0	0	0	43	0	0	0	43
Collina Cesenate.....	0	1	9	24	30	0	0	0	64
Pianura Cesenate.....	0	7	21	0	29	103	247	0	407
Montagna -FC-.....	0	2	0	0	65	0	0	0	67
Collina -FC-.....	0	7	12	24	98	0	0	0	141
Pianura -FC-.....	0	12	48	87	126	103	484	0	860
Valle del Tramazzo.....	0	1	0	0	0	0	0	0	1
Valle del Montone.....	0	1	0	0	41	0	0	0	42
Valle del Rabbi.....	0	0	3	0	0	0	0	0	3
Valle del Bidente.....	0	6	0	0	49	0	0	0	55
Valle del Savio.....	0	0	2	14	73	0	0	0	89
Valle Uso-Rubicone.....	0	1	7	10	0	0	0	0	18
Valle del Basso Rubicone.....	0	1	0	0	0	0	0	0	1
Grandi Centri -FC-.....	0	10	37	30	84	52	347	0	560
Comuni di Cintura -FC-.....	0	1	11	57	42	51	137	0	299
Comuni Marittimi -FC-.....	0	1	0	0	0	51	0	0	52
Comuni Termali.....	0	0	0	16	84	0	137	0	237
U.C. Romagna Forlivese.....	0	8	14	57	132	0	137	0	348
U.C. Valle del Savio.....	0	5	23	14	102	52	247	0	443
U.C. Rubicone Mare.....	0	3	7	10	0	51	0	0	71

Fonte: StockView - Infocamere

Elaborazione: SIMET - Camera di commercio della Romagna - Forlì-Cesena e Rimini

TAB. CS.04.04.03 - Addetti alle imprese attive per classe di addetti e territorio - F 43 - Lavori di costruzione specializzati  
Forlì-Cesena - Situazione al 31/12/2022

	0 addetti	1 addetto	2 - 9 addetti	10 - 19 addetti	20 - 49 addetti	50 - 99 addetti	100 - 249 addetti	più di 250 addetti	Totale
Bagno di Romagna.....	0	45	110	14	21	0	0	0	190
Bertinoro.....	0	82	53	34	0	0	0	0	169
Borghi.....	0	40	17	0	21	0	0	0	78
Castrocaro Terme e Terra del.....	0	72	53	10	0	0	0	0	135
Cesena.....	0	571	733	327	178	60	123	389	2.381
Cesenatico.....	0	276	280	78	44	80	0	0	758
Civitella di Romagna.....	0	42	44	0	0	0	0	0	86
Dovadola.....	0	15	4	0	0	0	0	0	19
Forlì.....	0	889	967	467	635	114	0	0	3.072
Forlimpopoli.....	0	49	66	75	48	0	0	0	238
Galeata.....	0	17	21	15	0	0	0	0	53
Gambettola.....	0	99	158	70	21	0	0	0	348
Gatteo.....	0	105	167	47	54	0	0	0	373
Longiano.....	0	64	78	12	0	0	0	0	154
Meldola.....	0	112	59	31	0	0	0	0	202
Mercato Saraceno.....	0	47	60	35	37	0	210	0	389
Modigliana.....	0	42	28	0	0	0	0	0	70
Montiano.....	0	12	9	0	0	0	0	0	21
Portico e San Benedetto.....	0	9	8	0	0	0	0	0	17
Predappio.....	0	36	33	16	69	0	0	0	154
Premilcuore.....	0	3	2	0	0	0	0	0	5
Rocca San Casciano.....	0	7	6	0	0	0	0	0	13
Roncofreddo.....	0	33	34	0	0	0	0	0	67
San Mauro Pascoli.....	0	109	185	42	0	0	0	0	336
Santa Sofia.....	0	15	12	16	0	0	0	0	43
Sarsina.....	0	17	32	0	0	0	0	0	49
Savignano sul Rubicone.....	0	185	256	83	0	0	0	0	524
Sogliano al Rubicone.....	0	32	60	16	0	0	0	0	108
Tredozio.....	0	10	3	0	0	0	0	0	13
Verghereto.....	0	9	25	0	29	0	0	0	63
<b>Forlì-Cesena.....</b>	<b>0</b>	<b>3.044</b>	<b>3.563</b>	<b>1.388</b>	<b>1.157</b>	<b>254</b>	<b>333</b>	<b>389</b>	<b>10.128</b>
Comprensorio di Forlì.....	0	1.400	1.359	664	752	114	0	0	4.289
Comprensorio di Cesena.....	0	1.644	2.204	724	405	140	333	389	5.839
Montagna Forlivese.....	0	27	22	16	0	0	0	0	65
Collina Forlivese.....	0	353	251	72	69	0	0	0	745
Pianura Forlivese.....	0	1.020	1.086	576	683	114	0	0	3.479
Montagna Cesenate.....	0	54	135	14	50	0	0	0	253
Collina Cesenate.....	0	181	212	51	58	0	210	0	712
Pianura Cesenate.....	0	1.409	1.857	659	297	140	123	389	4.874
Montagna -FC-.....	0	81	157	30	50	0	0	0	318
Collina -FC-.....	0	534	463	123	127	0	210	0	1.457
Pianura -FC-.....	0	2.429	2.943	1.235	980	254	123	389	8.353
Valle del Tramazzo.....	0	52	31	0	0	0	0	0	83
Valle del Montone.....	0	103	71	10	0	0	0	0	184
Valle del Rabbi.....	0	39	35	16	69	0	0	0	159
Valle del Bidente.....	0	186	136	62	0	0	0	0	384
Valle del Savio.....	0	118	227	49	87	0	210	0	691
Valle Uso-Rubicone.....	0	117	120	16	21	0	0	0	274
Valle del Basso Rubicone.....	0	562	844	254	75	0	0	0	1.735
Grandi Centri -FC-.....	0	1.460	1.700	794	813	174	123	389	5.453
Comuni di Cintura -FC-.....	0	407	399	187	92	80	0	0	1.165
Comuni Marittimi -FC-.....	0	675	888	250	98	80	0	0	1.991
Comuni Termali.....	0	199	216	58	21	0	0	0	494
U.C. Romagna Forlivese.....	0	511	392	197	117	0	0	0	1.217
U.C. Valle del Savio.....	0	701	969	376	265	60	333	389	3.093
U.C. Rubicone Mare.....	0	943	1.235	348	140	80	0	0	2.746

Fonte: StockView - Infocamere

Elaborazione: SIMET - Camera di commercio della Romagna - Forlì-Cesena e Rimini

TAB. CS.04.05.01 - Addetti alle imprese attive per classe di addetti e territorio - F 41.1 - Sviluppo di progetti immobiliari

Forlì-Cesena - Situazione al 31/12/2022

	0 addetti	1 addetto	2 - 9 addetti	10 - 19 addetti	20 - 49 addetti	50 - 99 addetti	100 - 249 addetti	più di 250 addetti	Totale
Bagno di Romagna.....	0	0	0	0	0	0	0	0	0
Bertinoro.....	0	0	0	0	0	0	0	0	0
Borghi.....	0	0	0	0	0	0	0	0	0
Castrocaro Terme e Terra del.....	0	0	0	0	0	0	0	0	0
Cesena.....	0	5	4	0	0	0	0	0	9
Cesenatico.....	0	2	2	0	0	0	0	0	4
Civitella di Romagna.....	0	0	0	0	0	0	0	0	0
Dovadola.....	0	0	0	0	0	0	0	0	0
Forlì.....	0	15	5	0	39	0	0	0	59
Forlimpopoli.....	0	1	0	0	0	0	0	0	1
Galeata.....	0	0	0	0	0	0	0	0	0
Gambettola.....	0	1	2	0	0	0	0	0	3
Gatteo.....	0	0	0	0	0	0	0	0	0
Longiano.....	0	0	0	0	0	0	0	0	0
Meldola.....	0	1	0	0	0	0	0	0	1
Mercato Saraceno.....	0	0	0	0	0	0	0	0	0
Modigliana.....	0	0	0	0	0	0	0	0	0
Montiano.....	0	0	0	0	0	0	0	0	0
Portico e San Benedetto.....	0	0	0	0	0	0	0	0	0
Predappio.....	0	0	5	0	0	0	0	0	5
Premilcuore.....	0	0	0	0	0	0	0	0	0
Rocca San Casciano.....	0	0	0	0	0	0	0	0	0
Roncofreddo.....	0	0	0	0	0	0	0	0	0
San Mauro Pascoli.....	0	0	2	0	0	0	0	0	2
Santa Sofia.....	0	0	0	0	0	0	0	0	0
Sarsina.....	0	0	0	0	0	0	0	0	0
Savignano sul Rubicone.....	0	1	5	0	0	0	0	0	6
Sogliano al Rubicone.....	0	0	0	0	0	0	0	0	0
Tredozio.....	0	0	0	0	0	0	0	0	0
Verghereto.....	0	0	0	0	0	0	0	0	0
<b>Forlì-Cesena.....</b>	<b>0</b>	<b>26</b>	<b>25</b>	<b>0</b>	<b>39</b>	<b>0</b>	<b>0</b>	<b>0</b>	<b>90</b>
Comprensorio di Forlì.....	0	17	10	0	39	0	0	0	66
Comprensorio di Cesena.....	0	9	15	0	0	0	0	0	24
Montagna Forlivese.....	0	0	0	0	0	0	0	0	0
Collina Forlivese.....	0	1	5	0	0	0	0	0	6
Pianura Forlivese.....	0	16	5	0	39	0	0	0	60
Montagna Cesenate.....	0	0	0	0	0	0	0	0	0
Collina Cesenate.....	0	0	0	0	0	0	0	0	0
Pianura Cesenate.....	0	9	15	0	0	0	0	0	24
Montagna -FC-.....	0	0	0	0	0	0	0	0	0
Collina -FC-.....	0	1	5	0	0	0	0	0	6
Pianura -FC-.....	0	25	20	0	39	0	0	0	84
Valle del Tramazzo.....	0	0	0	0	0	0	0	0	0
Valle del Montone.....	0	0	0	0	0	0	0	0	0
Valle del Rabbi.....	0	0	5	0	0	0	0	0	5
Valle del Bidente.....	0	1	0	0	0	0	0	0	1
Valle del Savio.....	0	0	0	0	0	0	0	0	0
Valle Uso-Rubicone.....	0	0	0	0	0	0	0	0	0
Valle del Basso Rubicone.....	0	2	9	0	0	0	0	0	11
Grandi Centri -FC-.....	0	20	9	0	39	0	0	0	68
Comuni di Cintura -FC-.....	0	3	2	0	0	0	0	0	5
Comuni Marittimi -FC-.....	0	3	9	0	0	0	0	0	12
Comuni Termali.....	0	0	0	0	0	0	0	0	0
U.C. Romagna Forlivese.....	0	2	5	0	0	0	0	0	7
U.C. Valle del Savio.....	0	5	4	0	0	0	0	0	9
U.C. Rubicone Mare.....	0	4	11	0	0	0	0	0	15

Fonte: StockView - Infocamere

Elaborazione: SIMET - Camera di commercio della Romagna - Forlì-Cesena e Rimini

TAB. CS.04.05.02 - Addetti alle imprese attive per classe di addetti e territorio - F 41.2 - Costruzione di edifici residenziali e non residenziali  
Forlì-Cesena - Situazione al 31/12/2022

	0 addetti	1 addetto	2 - 9 addetti	10 - 19 addetti	20 - 49 addetti	50 - 99 addetti	100 - 249 addetti	più di 250 addetti	Totale
Bagno di Romagna.....	0	6	17	0	0	58	0	0	81
Bertinoro.....	0	8	39	30	0	0	0	0	77
Borghi.....	0	2	0	0	0	0	0	0	2
Castrocaro Terme e Terra del.....	0	9	28	0	0	0	0	0	37
Cesena.....	0	122	296	90	122	69	0	0	699
Cesenatico.....	0	38	91	46	0	0	0	0	175
Civitella di Romagna.....	0	7	17	16	0	0	0	0	40
Dovadola.....	0	6	6	0	0	0	0	0	12
Forlì.....	0	152	313	63	168	0	0	0	696
Forlimpopoli.....	0	12	21	0	0	0	0	0	33
Galeata.....	0	4	6	0	0	0	0	0	10
Gambettola.....	0	20	55	25	0	0	0	0	100
Gatteo.....	0	3	23	0	0	53	0	0	79
Longiano.....	0	15	42	10	0	0	0	0	67
Meldola.....	0	27	22	0	0	0	0	0	49
Mercato Saraceno.....	0	14	40	21	0	0	0	0	75
Modigliana.....	0	4	16	0	0	0	0	0	20
Montiano.....	0	4	22	0	0	0	0	0	26
Portico e San Benedetto.....	0	1	0	0	0	0	0	0	1
Predappio.....	0	9	32	0	0	0	0	0	41
Premilcuore.....	0	0	0	0	0	0	0	0	0
Rocca San Casciano.....	0	4	5	0	0	0	0	0	9
Roncofreddo.....	0	5	7	0	0	0	0	0	12
San Mauro Pascoli.....	0	16	49	11	0	0	0	0	76
Santa Sofia.....	0	0	2	10	0	0	0	0	12
Sarsina.....	0	6	22	21	0	0	0	0	49
Savignano sul Rubicone.....	0	25	71	11	0	0	0	0	107
Sogliano al Rubicone.....	0	4	6	0	0	0	0	0	10
Tredozio.....	0	1	0	0	0	0	0	0	1
Verghereto.....	0	2	11	0	0	0	0	0	13
<b>Forlì-Cesena.....</b>	<b>0</b>	<b>526</b>	<b>1.259</b>	<b>354</b>	<b>290</b>	<b>180</b>	<b>0</b>	<b>0</b>	<b>2.609</b>
Comprensorio di Forlì.....	0	244	507	119	168	0	0	0	1.038
Comprensorio di Cesena.....	0	282	752	235	122	180	0	0	1.571
Montagna Forlivese.....	0	1	2	10	0	0	0	0	13
Collina Forlivese.....	0	71	132	16	0	0	0	0	219
Pianura Forlivese.....	0	172	373	93	168	0	0	0	806
Montagna Cesenate.....	0	8	28	0	0	58	0	0	94
Collina Cesenate.....	0	35	97	42	0	0	0	0	174
Pianura Cesenate.....	0	239	627	193	122	122	0	0	1.303
Montagna -FC-.....	0	9	30	10	0	58	0	0	107
Collina -FC-.....	0	106	229	58	0	0	0	0	393
Pianura -FC-.....	0	411	1.000	286	290	122	0	0	2.109
Valle del Tramazzo.....	0	5	16	0	0	0	0	0	21
Valle del Montone.....	0	20	39	0	0	0	0	0	59
Valle del Rabbi.....	0	9	32	0	0	0	0	0	41
Valle del Bidente.....	0	38	47	26	0	0	0	0	111
Valle del Savio.....	0	28	90	42	0	58	0	0	218
Valle Uso-Rubicone.....	0	15	35	0	0	0	0	0	50
Valle del Basso Rubicone.....	0	79	240	57	0	53	0	0	429
Grandi Centri -FC-.....	0	274	609	153	290	69	0	0	1.395
Comuni di Cintura -FC-.....	0	58	151	76	0	0	0	0	285
Comuni Marittimi -FC-.....	0	82	234	68	0	53	0	0	437
Comuni Termali.....	0	23	84	30	0	58	0	0	195
U.C. Romagna Forlivese.....	0	92	194	56	0	0	0	0	342
U.C. Valle del Savio.....	0	154	408	132	122	127	0	0	943
U.C. Rubicone Mare.....	0	128	344	103	0	53	0	0	628

Fonte: StockView - Infocamere

Elaborazione: SIMET - Camera di commercio della Romagna - Forlì-Cesena e Rimini

TAB. CS.04.05.03 - Addetti alle imprese attive per classe di addetti e territorio - F 42.1 - Costruzione di strade e ferrovie

Forlì-Cesena - Situazione al 31/12/2022

	0 addetti	1 addetto	2 - 9 addetti	10 - 19 addetti	20 - 49 addetti	50 - 99 addetti	100 - 249 addetti	più di 250 addetti	Totale
Bagno di Romagna.....	0	0	0	0	43	0	0	0	43
Bertinoro.....	0	0	0	0	0	0	137	0	137
Borghi.....	0	0	0	0	0	0	0	0	0
Castrocaro Terme e Terra del.....	0	0	0	0	41	0	0	0	41
Cesena.....	0	1	10	0	29	0	0	0	40
Cesenatico.....	0	1	0	0	0	0	0	0	1
Civitella di Romagna.....	0	3	0	0	0	0	0	0	3
Dovadola.....	0	0	0	0	0	0	0	0	0
Forlì.....	0	3	9	16	22	0	100	0	150
Forlimpopoli.....	0	0	11	41	42	0	0	0	94
Galeata.....	0	0	0	0	27	0	0	0	27
Gambettola.....	0	0	0	0	0	0	0	0	0
Gatteo.....	0	0	0	0	0	0	0	0	0
Longiano.....	0	0	0	0	0	0	0	0	0
Meldola.....	0	1	0	0	0	0	0	0	1
Mercato Saraceno.....	0	0	2	14	30	0	0	0	46
Modigliana.....	0	1	0	0	0	0	0	0	1
Montiano.....	0	0	0	0	0	0	0	0	0
Portico e San Benedetto.....	0	0	0	0	0	0	0	0	0
Predappio.....	0	0	3	0	0	0	0	0	3
Premilcuore.....	0	0	0	0	0	0	0	0	0
Rocca San Casciano.....	0	1	0	0	0	0	0	0	1
Roncofreddo.....	0	0	7	10	0	0	0	0	17
San Mauro Pascoli.....	0	0	0	0	0	0	0	0	0
Santa Sofia.....	0	2	0	0	22	0	0	0	24
Sarsina.....	0	0	0	0	0	0	0	0	0
Savignano sul Rubicone.....	0	0	0	0	0	0	0	0	0
Sogliano al Rubicone.....	0	0	0	0	0	0	0	0	0
Tredozio.....	0	0	0	0	0	0	0	0	0
Verghereto.....	0	0	0	0	0	0	0	0	0
<b>Forlì-Cesena.....</b>	<b>0</b>	<b>13</b>	<b>42</b>	<b>81</b>	<b>256</b>	<b>0</b>	<b>237</b>	<b>0</b>	<b>629</b>
Comprensorio di Forlì.....	0	11	23	57	154	0	237	0	482
Comprensorio di Cesena.....	0	2	19	24	102	0	0	0	147
Montagna Forlivese.....	0	2	0	0	22	0	0	0	24
Collina Forlivese.....	0	6	3	0	68	0	0	0	77
Pianura Forlivese.....	0	3	20	57	64	0	237	0	381
Montagna Cesenate.....	0	0	0	0	43	0	0	0	43
Collina Cesenate.....	0	0	9	24	30	0	0	0	63
Pianura Cesenate.....	0	2	10	0	29	0	0	0	41
Montagna -FC-.....	0	2	0	0	65	0	0	0	67
Collina -FC-.....	0	6	12	24	98	0	0	0	140
Pianura -FC-.....	0	5	30	57	93	0	237	0	422
Valle del Tramazzo.....	0	1	0	0	0	0	0	0	1
Valle del Montone.....	0	1	0	0	41	0	0	0	42
Valle del Rabbi.....	0	0	3	0	0	0	0	0	3
Valle del Bidente.....	0	6	0	0	49	0	0	0	55
Valle del Savio.....	0	0	2	14	73	0	0	0	89
Valle Uso-Rubicone.....	0	0	7	10	0	0	0	0	17
Valle del Basso Rubicone.....	0	0	0	0	0	0	0	0	0
Grandi Centri -FC-.....	0	4	19	16	51	0	100	0	190
Comuni di Cintura -FC-.....	0	1	11	41	42	0	137	0	232
Comuni Marittimi -FC-.....	0	1	0	0	0	0	0	0	1
Comuni Termali.....	0	0	0	0	84	0	137	0	221
U.C. Romagna Forlivese.....	0	8	14	41	132	0	137	0	332
U.C. Valle del Savio.....	0	1	12	14	102	0	0	0	129
U.C. Rubicone Mare.....	0	1	7	10	0	0	0	0	18

Fonte: StockView - Infocamere

Elaborazione: SIMET - Camera di commercio della Romagna - Forlì-Cesena e Rimini

TAB. CS.04.05.04 - Addetti alle imprese attive per classe di addetti e territorio - F 42.2 - Costruzione di opere di pubblica utilità

Forlì-Cesena - Situazione al 31/12/2022

	0 addetti	1 addetto	2 - 9 addetti	10 - 19 addetti	20 - 49 addetti	50 - 99 addetti	100 - 249 addetti	più di 250 addetti	Totale
Bagno di Romagna.....	0	0	0	0	0	0	0	0	0
Bertinoro.....	0	0	0	16	0	0	0	0	16
Borghi.....	0	0	0	0	0	0	0	0	0
Castrocaro Terme e Terra del.....	0	0	0	0	0	0	0	0	0
Cesena.....	0	2	5	0	0	52	247	0	306
Cesenatico.....	0	0	0	0	0	0	0	0	0
Civitella di Romagna.....	0	0	0	0	0	0	0	0	0
Dovadola.....	0	0	0	0	0	0	0	0	0
Forlì.....	0	2	7	0	33	0	0	0	42
Forlimpopoli.....	0	0	0	0	0	0	0	0	0
Galeata.....	0	0	0	0	0	0	0	0	0
Gambettola.....	0	1	0	0	0	0	0	0	1
Gatteo.....	0	0	0	0	0	0	0	0	0
Longiano.....	0	0	0	0	0	0	0	0	0
Meldola.....	0	0	0	0	0	0	0	0	0
Mercato Saraceno.....	0	0	0	0	0	0	0	0	0
Modigliana.....	0	0	0	0	0	0	0	0	0
Montiano.....	0	0	0	0	0	0	0	0	0
Portico e San Benedetto.....	0	0	0	0	0	0	0	0	0
Predappio.....	0	0	0	0	0	0	0	0	0
Premilcuore.....	0	0	0	0	0	0	0	0	0
Rocca San Casciano.....	0	0	0	0	0	0	0	0	0
Roncofreddo.....	0	0	0	0	0	0	0	0	0
San Mauro Pascoli.....	0	0	0	0	0	0	0	0	0
Santa Sofia.....	0	0	0	0	0	0	0	0	0
Sarsina.....	0	0	0	0	0	0	0	0	0
Savignano sul Rubicone.....	0	0	0	0	0	0	0	0	0
Sogliano al Rubicone.....	0	0	0	0	0	0	0	0	0
Tredozio.....	0	0	0	0	0	0	0	0	0
Verghereto.....	0	0	0	0	0	0	0	0	0
<b>Forlì-Cesena.....</b>	<b>0</b>	<b>5</b>	<b>12</b>	<b>16</b>	<b>33</b>	<b>52</b>	<b>247</b>	<b>0</b>	<b>365</b>
Comprensorio di Forlì.....	0	2	7	16	33	0	0	0	58
Comprensorio di Cesena.....	0	3	5	0	0	52	247	0	307
Montagna Forlivese.....	0	0	0	0	0	0	0	0	0
Collina Forlivese.....	0	0	0	0	0	0	0	0	0
Pianura Forlivese.....	0	2	7	16	33	0	0	0	58
Montagna Cesenate.....	0	0	0	0	0	0	0	0	0
Collina Cesenate.....	0	0	0	0	0	0	0	0	0
Pianura Cesenate.....	0	3	5	0	0	52	247	0	307
Montagna -FC-.....	0	0	0	0	0	0	0	0	0
Collina -FC-.....	0	0	0	0	0	0	0	0	0
Pianura -FC-.....	0	5	12	16	33	52	247	0	365
Valle del Tramazzo.....	0	0	0	0	0	0	0	0	0
Valle del Montone.....	0	0	0	0	0	0	0	0	0
Valle del Rabbi.....	0	0	0	0	0	0	0	0	0
Valle del Bidente.....	0	0	0	0	0	0	0	0	0
Valle del Savio.....	0	0	0	0	0	0	0	0	0
Valle Uso-Rubicone.....	0	0	0	0	0	0	0	0	0
Valle del Basso Rubicone.....	0	1	0	0	0	0	0	0	1
Grandi Centri -FC-.....	0	4	12	0	33	52	247	0	348
Comuni di Cintura -FC-.....	0	0	0	16	0	0	0	0	16
Comuni Marittimi -FC-.....	0	0	0	0	0	0	0	0	0
Comuni Termali.....	0	0	0	16	0	0	0	0	16
U.C. Romagna Forlivese.....	0	0	0	16	0	0	0	0	16
U.C. Valle del Savio.....	0	2	5	0	0	52	247	0	306
U.C. Rubicone Mare.....	0	1	0	0	0	0	0	0	1

Fonte: StockView - Infocamere

Elaborazione: SIMET - Camera di commercio della Romagna - Forlì-Cesena e Rimini

TAB. CS.04.05.05 - Addetti alle imprese attive per classe di addetti e territorio - F 42.9 - Costruzione di altre opere di ingegneria civile  
Forlì-Cesena - Situazione al 31/12/2022

	0 addetti	1 addetto	2 - 9 addetti	10 - 19 addetti	20 - 49 addetti	50 - 99 addetti	100 - 249 addetti	più di 250 addetti	Totale
Bagno di Romagna.....	0	0	0	0	0	0	0	0	0
Bertinoro.....	0	0	0	0	0	0	0	0	0
Borghi.....	0	0	0	0	0	0	0	0	0
Castrocaro Terme e Terra del.....	0	0	0	0	0	0	0	0	0
Cesena.....	0	1	6	0	0	0	0	0	7
Cesenatico.....	0	0	0	0	0	51	0	0	51
Civitella di Romagna.....	0	0	0	0	0	0	0	0	0
Dovadola.....	0	0	0	0	0	0	0	0	0
Forlì.....	0	0	0	14	0	0	0	0	14
Forlimpopoli.....	0	0	0	0	0	0	0	0	0
Galeata.....	0	0	0	0	0	0	0	0	0
Gambettola.....	0	0	0	0	0	0	0	0	0
Gatteo.....	0	0	0	0	0	0	0	0	0
Longiano.....	0	0	0	0	0	0	0	0	0
Meldola.....	0	0	0	0	0	0	0	0	0
Mercato Saraceno.....	0	0	0	0	0	0	0	0	0
Modigliana.....	0	0	0	0	0	0	0	0	0
Montiano.....	0	0	0	0	0	0	0	0	0
Portico e San Benedetto.....	0	0	0	0	0	0	0	0	0
Predappio.....	0	0	0	0	0	0	0	0	0
Premilcuore.....	0	0	0	0	0	0	0	0	0
Rocca San Casciano.....	0	0	0	0	0	0	0	0	0
Roncofreddo.....	0	1	0	0	0	0	0	0	1
San Mauro Pascoli.....	0	0	0	0	0	0	0	0	0
Santa Sofia.....	0	0	0	0	0	0	0	0	0
Sarsina.....	0	0	0	0	0	0	0	0	0
Savignano sul Rubicone.....	0	0	0	0	0	0	0	0	0
Sogliano al Rubicone.....	0	0	0	0	0	0	0	0	0
Tredozio.....	0	0	0	0	0	0	0	0	0
Verghereto.....	0	0	0	0	0	0	0	0	0
<b>Forlì-Cesena.....</b>	<b>0</b>	<b>2</b>	<b>6</b>	<b>14</b>	<b>0</b>	<b>51</b>	<b>0</b>	<b>0</b>	<b>73</b>
Comprensorio di Forlì.....	0	0	0	14	0	0	0	0	14
Comprensorio di Cesena.....	0	2	6	0	0	51	0	0	59
Montagna Forlivese.....	0	0	0	0	0	0	0	0	0
Collina Forlivese.....	0	0	0	0	0	0	0	0	0
Pianura Forlivese.....	0	0	0	14	0	0	0	0	14
Montagna Cesenate.....	0	0	0	0	0	0	0	0	0
Collina Cesenate.....	0	1	0	0	0	0	0	0	1
Pianura Cesenate.....	0	1	6	0	0	51	0	0	58
Montagna -FC-.....	0	0	0	0	0	0	0	0	0
Collina -FC-.....	0	1	0	0	0	0	0	0	1
Pianura -FC-.....	0	1	6	14	0	51	0	0	72
Valle del Tramazzo.....	0	0	0	0	0	0	0	0	0
Valle del Montone.....	0	0	0	0	0	0	0	0	0
Valle del Rabbi.....	0	0	0	0	0	0	0	0	0
Valle del Bidente.....	0	0	0	0	0	0	0	0	0
Valle del Savio.....	0	0	0	0	0	0	0	0	0
Valle Uso-Rubicone.....	0	1	0	0	0	0	0	0	1
Valle del Basso Rubicone.....	0	0	0	0	0	0	0	0	0
Grandi Centri -FC-.....	0	1	6	14	0	0	0	0	21
Comuni di Cintura -FC-.....	0	0	0	0	0	51	0	0	51
Comuni Marittimi -FC-.....	0	0	0	0	0	51	0	0	51
Comuni Termali.....	0	0	0	0	0	0	0	0	0
U.C. Romagna Forlivese.....	0	0	0	0	0	0	0	0	0
U.C. Valle del Savio.....	0	1	6	0	0	0	0	0	7
U.C. Rubicone Mare.....	0	1	0	0	0	51	0	0	52

Fonte: StockView - Infocamere

Elaborazione: SIMET - Camera di commercio della Romagna - Forlì-Cesena e Rimini



TAB. CS.04.05.06 - Addetti alle imprese attive per classe di addetti e territorio - F 43.1 - Demolizione e preparazione del cantiere edile  
Forlì-Cesena - Situazione al 31/12/2022

	0 addetti	1 addetto	2 - 9 addetti	10 - 19 addetti	20 - 49 addetti	50 - 99 addetti	100 - 249 addetti	più di 250 addetti	Totale
Bagno di Romagna.....	0	3	16	0	21	0	0	0	40
Bertinoro.....	0	1	21	0	0	0	0	0	22
Borghi.....	0	2	17	0	0	0	0	0	19
Castrocaro Terme e Terra del.....	0	3	11	0	0	0	0	0	14
Cesena.....	0	6	35	0	24	0	0	0	65
Cesenatico.....	0	3	6	0	0	0	0	0	9
Civitella di Romagna.....	0	1	3	0	0	0	0	0	4
Dovadola.....	0	0	0	0	0	0	0	0	0
Forlì.....	0	11	31	0	0	0	0	0	42
Forlimpopoli.....	0	1	4	10	0	0	0	0	15
Galeata.....	0	0	5	0	0	0	0	0	5
Gambettola.....	0	1	13	0	0	0	0	0	14
Gatteo.....	0	0	0	0	0	0	0	0	0
Longiano.....	0	1	4	0	0	0	0	0	5
Meldola.....	0	2	3	0	0	0	0	0	5
Mercato Saraceno.....	0	6	15	13	0	0	0	0	34
Modigliana.....	0	0	0	0	0	0	0	0	0
Montiano.....	0	1	0	0	0	0	0	0	1
Portico e San Benedetto.....	0	0	0	0	0	0	0	0	0
Predappio.....	0	1	0	0	0	0	0	0	1
Premilcuore.....	0	0	2	0	0	0	0	0	2
Rocca San Casciano.....	0	2	0	0	0	0	0	0	2
Roncofreddo.....	0	2	12	0	0	0	0	0	14
San Mauro Pascoli.....	0	0	0	0	0	0	0	0	0
Santa Sofia.....	0	2	0	0	0	0	0	0	2
Sarsina.....	0	1	0	0	0	0	0	0	1
Savignano sul Rubicone.....	0	5	0	0	0	0	0	0	5
Sogliano al Rubicone.....	0	0	16	0	0	0	0	0	16
Tredozio.....	0	1	0	0	0	0	0	0	1
Verghereto.....	0	0	11	0	29	0	0	0	40
<b>Forlì-Cesena.....</b>	<b>0</b>	<b>56</b>	<b>225</b>	<b>23</b>	<b>74</b>	<b>0</b>	<b>0</b>	<b>0</b>	<b>378</b>
Comprensorio di Forlì.....	0	25	80	10	0	0	0	0	115
Comprensorio di Cesena.....	0	31	145	13	74	0	0	0	263
Montagna Forlivese.....	0	2	2	0	0	0	0	0	4
Collina Forlivese.....	0	10	22	0	0	0	0	0	32
Pianura Forlivese.....	0	13	56	10	0	0	0	0	79
Montagna Cesenate.....	0	3	27	0	50	0	0	0	80
Collina Cesenate.....	0	12	60	13	0	0	0	0	85
Pianura Cesenate.....	0	16	58	0	24	0	0	0	98
Montagna -FC-.....	0	5	29	0	50	0	0	0	84
Collina -FC-.....	0	22	82	13	0	0	0	0	117
Pianura -FC-.....	0	29	114	10	24	0	0	0	177
Valle del Tramazzo.....	0	1	0	0	0	0	0	0	1
Valle del Montone.....	0	5	11	0	0	0	0	0	16
Valle del Rabbi.....	0	1	2	0	0	0	0	0	3
Valle del Bidente.....	0	5	11	0	0	0	0	0	16
Valle del Savio.....	0	10	42	13	50	0	0	0	115
Valle Uso-Rubicone.....	0	5	45	0	0	0	0	0	50
Valle del Basso Rubicone.....	0	7	17	0	0	0	0	0	24
Grandi Centri -FC-.....	0	17	66	0	24	0	0	0	107
Comuni di Cintura -FC-.....	0	5	31	10	0	0	0	0	46
Comuni Marittimi -FC-.....	0	8	6	0	0	0	0	0	14
Comuni Termali.....	0	7	48	0	21	0	0	0	76
U.C. Romagna Forlivese.....	0	14	49	10	0	0	0	0	73
U.C. Valle del Savio.....	0	17	77	13	74	0	0	0	181
U.C. Rubicone Mare.....	0	14	68	0	0	0	0	0	82

Fonte: StockView - Infocamere

Elaborazione: SIMET - Camera di commercio della Romagna - Forlì-Cesena e Rimini

TAB. CS.04.05.07 - Addetti alle imprese attive per classe di addetti e territorio - F 43.2 - Installazione di impianti elettrici, idraulici ed altri lavori di costruzione e installazione  
Forlì-Cesena - Situazione al 31/12/2022

	0 addetti	1 addetto	2 - 9 addetti	10 - 19 addetti	20 - 49 addetti	50 - 99 addetti	100 - 249 addetti	più di 250 addetti	Totale
Bagno di Romagna.....	0	10	52	14	0	0	0	0	76
Bertinoro.....	0	23	6	34	0	0	0	0	63
Borghi.....	0	5	0	0	21	0	0	0	26
Castrocaro Terme e Terra del.....	0	13	15	0	0	0	0	0	28
Cesena.....	0	139	394	237	106	60	123	0	1.059
Cesenatico.....	0	51	113	38	23	0	0	0	225
Civitella di Romagna.....	0	4	10	0	0	0	0	0	14
Dovadola.....	0	4	0	0	0	0	0	0	4
Forlì.....	0	158	446	278	427	63	0	0	1.372
Forlimpopoli.....	0	12	18	28	48	0	0	0	106
Galeata.....	0	0	8	15	0	0	0	0	23
Gambettola.....	0	15	61	45	0	0	0	0	121
Gatteo.....	0	21	47	0	21	0	0	0	89
Longiano.....	0	14	20	12	0	0	0	0	46
Meldola.....	0	20	25	0	0	0	0	0	45
Mercato Saraceno.....	0	12	14	22	37	0	210	0	295
Modigliana.....	0	7	15	0	0	0	0	0	22
Montiano.....	0	2	3	0	0	0	0	0	5
Portico e San Benedetto.....	0	4	2	0	0	0	0	0	6
Predappio.....	0	13	26	0	69	0	0	0	108
Premilcuore.....	0	2	0	0	0	0	0	0	2
Rocca San Casciano.....	0	2	2	0	0	0	0	0	4
Roncofreddo.....	0	8	9	0	0	0	0	0	17
San Mauro Pascoli.....	0	18	52	0	0	0	0	0	70
Santa Sofia.....	0	5	10	16	0	0	0	0	31
Sarsina.....	0	2	14	0	0	0	0	0	16
Savignano sul Rubicone.....	0	13	99	31	0	0	0	0	143
Sogliano al Rubicone.....	0	6	30	16	0	0	0	0	52
Tredozio.....	0	1	0	0	0	0	0	0	1
Verghereto.....	0	5	5	0	0	0	0	0	10
<b>Forlì-Cesena.....</b>	<b>0</b>	<b>589</b>	<b>1.496</b>	<b>786</b>	<b>752</b>	<b>123</b>	<b>333</b>	<b>0</b>	<b>4.079</b>
Comprensorio di Forlì.....	0	268	583	371	544	63	0	0	1.829
Comprensorio di Cesena.....	0	321	913	415	208	60	333	0	2.250
Montagna Forlivese.....	0	11	12	16	0	0	0	0	39
Collina Forlivese.....	0	64	101	15	69	0	0	0	249
Pianura Forlivese.....	0	193	470	340	475	63	0	0	1.541
Montagna Cesenate.....	0	15	57	14	0	0	0	0	86
Collina Cesenate.....	0	35	70	38	58	0	210	0	411
Pianura Cesenate.....	0	271	786	363	150	60	123	0	1.753
Montagna -FC-.....	0	26	69	30	0	0	0	0	125
Collina -FC-.....	0	99	171	53	127	0	210	0	660
Pianura -FC-.....	0	464	1.256	703	625	123	123	0	3.294
Valle del Tramazzo.....	0	8	15	0	0	0	0	0	23
Valle del Montone.....	0	23	19	0	0	0	0	0	42
Valle del Rabbi.....	0	15	26	0	69	0	0	0	110
Valle del Bidente.....	0	29	53	31	0	0	0	0	113
Valle del Savio.....	0	29	85	36	37	0	210	0	397
Valle Uso-Rubicone.....	0	21	42	16	21	0	0	0	100
Valle del Basso Rubicone.....	0	81	279	88	21	0	0	0	469
Grandi Centri -FC-.....	0	297	840	515	533	123	123	0	2.431
Comuni di Cintura -FC-.....	0	86	137	100	71	0	0	0	394
Comuni Marittimi -FC-.....	0	103	311	69	44	0	0	0	527
Comuni Termali.....	0	46	73	48	0	0	0	0	167
U.C. Romagna Forlivese.....	0	110	137	93	117	0	0	0	457
U.C. Valle del Savio.....	0	170	482	273	143	60	333	0	1.461
U.C. Rubicone Mare.....	0	151	431	142	65	0	0	0	789

Fonte: StockView - Infocamere

Elaborazione: SIMET - Camera di commercio della Romagna - Forlì-Cesena e Rimini

TAB. CS.04.05.08 - Addetti alle imprese attive per classe di addetti e territorio - F 43.3 - Completamento e finitura di edifici

Forlì-Cesena - Situazione al 31/12/2022

	0 addetti	1 addetto	2 - 9 addetti	10 - 19 addetti	20 - 49 addetti	50 - 99 addetti	100 - 249 addetti	più di 250 addetti	Totale
Bagno di Romagna.....	0	29	36	0	0	0	0	0	65
Bertinoro.....	0	54	20	0	0	0	0	0	74
Borghi.....	0	32	0	0	0	0	0	0	32
Castrocaro Terme e Terra del.....	0	54	18	0	0	0	0	0	72
Cesena.....	0	407	235	26	20	0	0	0	688
Cesenatico.....	0	212	132	21	21	80	0	0	466
Civitella di Romagna.....	0	37	31	0	0	0	0	0	68
Dovadola.....	0	10	4	0	0	0	0	0	14
Forlì.....	0	676	439	147	164	0	0	0	1.426
Forlimpopoli.....	0	35	25	37	0	0	0	0	97
Galeata.....	0	15	8	0	0	0	0	0	23
Gambettola.....	0	77	75	15	0	0	0	0	167
Gatteo.....	0	81	92	32	33	0	0	0	238
Longiano.....	0	45	46	0	0	0	0	0	91
Meldola.....	0	83	26	31	0	0	0	0	140
Mercato Saraceno.....	0	25	23	0	0	0	0	0	48
Modigliana.....	0	34	4	0	0	0	0	0	38
Montiano.....	0	9	6	0	0	0	0	0	15
Portico e San Benedetto.....	0	5	6	0	0	0	0	0	11
Predappio.....	0	22	5	16	0	0	0	0	43
Premilcuore.....	0	1	0	0	0	0	0	0	1
Rocca San Casciano.....	0	3	4	0	0	0	0	0	7
Roncofreddo.....	0	22	13	0	0	0	0	0	35
San Mauro Pascoli.....	0	89	106	42	0	0	0	0	237
Santa Sofia.....	0	8	2	0	0	0	0	0	10
Sarsina.....	0	13	6	0	0	0	0	0	19
Savignano sul Rubicone.....	0	159	131	52	0	0	0	0	342
Sogliano al Rubicone.....	0	26	11	0	0	0	0	0	37
Tredozio.....	0	8	0	0	0	0	0	0	8
Verghereto.....	0	4	9	0	0	0	0	0	13
<b>Forlì-Cesena.....</b>	<b>0</b>	<b>2.275</b>	<b>1.513</b>	<b>419</b>	<b>238</b>	<b>80</b>	<b>0</b>	<b>0</b>	<b>4.525</b>
Comprensorio di Forlì.....	0	1.045	592	231	164	0	0	0	2.032
Comprensorio di Cesena.....	0	1.230	921	188	74	80	0	0	2.493
Montagna Forlivese.....	0	14	8	0	0	0	0	0	22
Collina Forlivese.....	0	266	100	47	0	0	0	0	413
Pianura Forlivese.....	0	765	484	184	164	0	0	0	1.597
Montagna Cesenate.....	0	33	45	0	0	0	0	0	78
Collina Cesenate.....	0	127	59	0	0	0	0	0	186
Pianura Cesenate.....	0	1.070	817	188	74	80	0	0	2.229
Montagna -FC-.....	0	47	53	0	0	0	0	0	100
Collina -FC-.....	0	393	159	47	0	0	0	0	599
Pianura -FC-.....	0	1.835	1.301	372	238	80	0	0	3.826
Valle del Tramazzo.....	0	42	4	0	0	0	0	0	46
Valle del Montone.....	0	72	32	0	0	0	0	0	104
Valle del Rabbi.....	0	23	5	16	0	0	0	0	44
Valle del Bidente.....	0	143	67	31	0	0	0	0	241
Valle del Savio.....	0	71	74	0	0	0	0	0	145
Valle Uso-Rubicone.....	0	89	30	0	0	0	0	0	119
Valle del Basso Rubicone.....	0	451	450	141	33	0	0	0	1.075
Grandi Centri -FC-.....	0	1.083	674	173	184	0	0	0	2.114
Comuni di Cintura -FC-.....	0	301	177	58	21	80	0	0	637
Comuni Marittimi -FC-.....	0	541	461	147	54	80	0	0	1.283
Comuni Termali.....	0	137	74	0	0	0	0	0	211
U.C. Romagna Forlivese.....	0	369	153	84	0	0	0	0	606
U.C. Valle del Savio.....	0	487	315	26	20	0	0	0	848
U.C. Rubicone Mare.....	0	743	606	162	54	80	0	0	1.645

Fonte: StockView - Infocamere

Elaborazione: SIMET - Camera di commercio della Romagna - Forlì-Cesena e Rimini

TAB. CS.04.05.09 - Addetti alle imprese attive per classe di addetti e territorio - F 43.9 - Altri lavori specializzati di costruzione

Forlì-Cesena - Situazione al 31/12/2022

	0 addetti	1 addetto	2 - 9 addetti	10 - 19 addetti	20 - 49 addetti	50 - 99 addetti	100 - 249 addetti	più di 250 addetti	Totale
Bagno di Romagna.....	0	3	6	0	0	0	0	0	9
Bertinoro.....	0	4	6	0	0	0	0	0	10
Borghi.....	0	1	0	0	0	0	0	0	1
Castrocaro Terme e Terra del.....	0	2	9	10	0	0	0	0	21
Cesena.....	0	19	69	64	28	0	0	389	569
Cesenatico.....	0	10	29	19	0	0	0	0	58
Civitella di Romagna.....	0	0	0	0	0	0	0	0	0
Dovadola.....	0	1	0	0	0	0	0	0	1
Forlì.....	0	44	51	42	44	51	0	0	232
Forlimpopoli.....	0	1	19	0	0	0	0	0	20
Galeata.....	0	2	0	0	0	0	0	0	2
Gambettola.....	0	6	9	10	21	0	0	0	46
Gatteo.....	0	3	28	15	0	0	0	0	46
Longiano.....	0	4	8	0	0	0	0	0	12
Meldola.....	0	7	5	0	0	0	0	0	12
Mercato Saraceno.....	0	4	8	0	0	0	0	0	12
Modigliana.....	0	1	9	0	0	0	0	0	10
Montiano.....	0	0	0	0	0	0	0	0	0
Portico e San Benedetto.....	0	0	0	0	0	0	0	0	0
Predappio.....	0	0	2	0	0	0	0	0	2
Premilcuore.....	0	0	0	0	0	0	0	0	0
Rocca San Casciano.....	0	0	0	0	0	0	0	0	0
Roncofreddo.....	0	1	0	0	0	0	0	0	1
San Mauro Pascoli.....	0	2	27	0	0	0	0	0	29
Santa Sofia.....	0	0	0	0	0	0	0	0	0
Sarsina.....	0	1	12	0	0	0	0	0	13
Savignano sul Rubicone.....	0	8	26	0	0	0	0	0	34
Sogliano al Rubicone.....	0	0	3	0	0	0	0	0	3
Tredozio.....	0	0	3	0	0	0	0	0	3
Verghereto.....	0	0	0	0	0	0	0	0	0
<b>Forlì-Cesena.....</b>	<b>0</b>	<b>124</b>	<b>329</b>	<b>160</b>	<b>93</b>	<b>51</b>	<b>0</b>	<b>389</b>	<b>1.146</b>
Comprensorio di Forlì.....	0	62	104	52	44	51	0	0	313
Comprensorio di Cesena.....	0	62	225	108	49	0	0	389	833
Montagna Forlivese.....	0	0	0	0	0	0	0	0	0
Collina Forlivese.....	0	13	28	10	0	0	0	0	51
Pianura Forlivese.....	0	49	76	42	44	51	0	0	262
Montagna Cesenate.....	0	3	6	0	0	0	0	0	9
Collina Cesenate.....	0	7	23	0	0	0	0	0	30
Pianura Cesenate.....	0	52	196	108	49	0	0	389	794
Montagna -FC-.....	0	3	6	0	0	0	0	0	9
Collina -FC-.....	0	20	51	10	0	0	0	0	81
Pianura -FC-.....	0	101	272	150	93	51	0	389	1.056
Valle del Tramazzo.....	0	1	12	0	0	0	0	0	13
Valle del Montone.....	0	3	9	10	0	0	0	0	22
Valle del Rabbi.....	0	0	2	0	0	0	0	0	2
Valle del Bidente.....	0	9	5	0	0	0	0	0	14
Valle del Savio.....	0	8	26	0	0	0	0	0	34
Valle Uso-Rubicone.....	0	2	3	0	0	0	0	0	5
Valle del Basso Rubicone.....	0	23	98	25	21	0	0	0	167
Grandi Centri -FC-.....	0	63	120	106	72	51	0	389	801
Comuni di Cintura -FC-.....	0	15	54	19	0	0	0	0	88
Comuni Marittimi -FC-.....	0	23	110	34	0	0	0	0	167
Comuni Termali.....	0	9	21	10	0	0	0	0	40
U.C. Romagna Forlivese.....	0	18	53	10	0	0	0	0	81
U.C. Valle del Savio.....	0	27	95	64	28	0	0	389	603
U.C. Rubicone Mare.....	0	35	130	44	21	0	0	0	230

Fonte: StockView - Infocamere

Elaborazione: SIMET - Camera di commercio della Romagna - Forlì-Cesena e Rimini

## Appendice

---

- ISTAT "Produzione nelle costruzioni" – Dicembre 2022
- AGENZIA DELLE ENTRATE "Statistiche regionali - Il mercato immobiliare residenziale", Emilia-Romagna anno 2022



Dicembre 2022

## PRODUZIONE NELLE COSTRUZIONI

- A dicembre 2022 si stima che l'indice destagionalizzato della produzione nelle costruzioni aumenti dello 0,4% rispetto a novembre 2022.
- Nella media del quarto trimestre 2022 la produzione nelle costruzioni cresce del 2,1% nel confronto con il trimestre precedente.
- Su base tendenziale, l'indice corretto per gli effetti di calendario (i giorni lavorativi di calendario sono stati 20 contro i 22 di dicembre 2021) registra un incremento del 4,9%, mentre l'indice grezzo diminuisce del 2,1%.
- Nella media complessiva del 2022, l'indice corretto per gli effetti di calendario aumenta del 12,7% rispetto all'anno precedente, mentre l'indice grezzo cresce dell'11,6%.



### Il commento

Prosegue nel 2022 la forte crescita del settore delle costruzioni, seppure su ritmi più contenuti rispetto a quelli dell'anno precedente.

La vivace crescita congiunturale del primo trimestre è stata seguita da una stabilizzazione nel secondo. Il terzo trimestre ha visto, invece, una flessione, parzialmente compensata dal recupero registrato negli ultimi tre mesi dell'anno.

### PROSSIMA DIFFUSIONE

17 marzo 2023



### Link utili

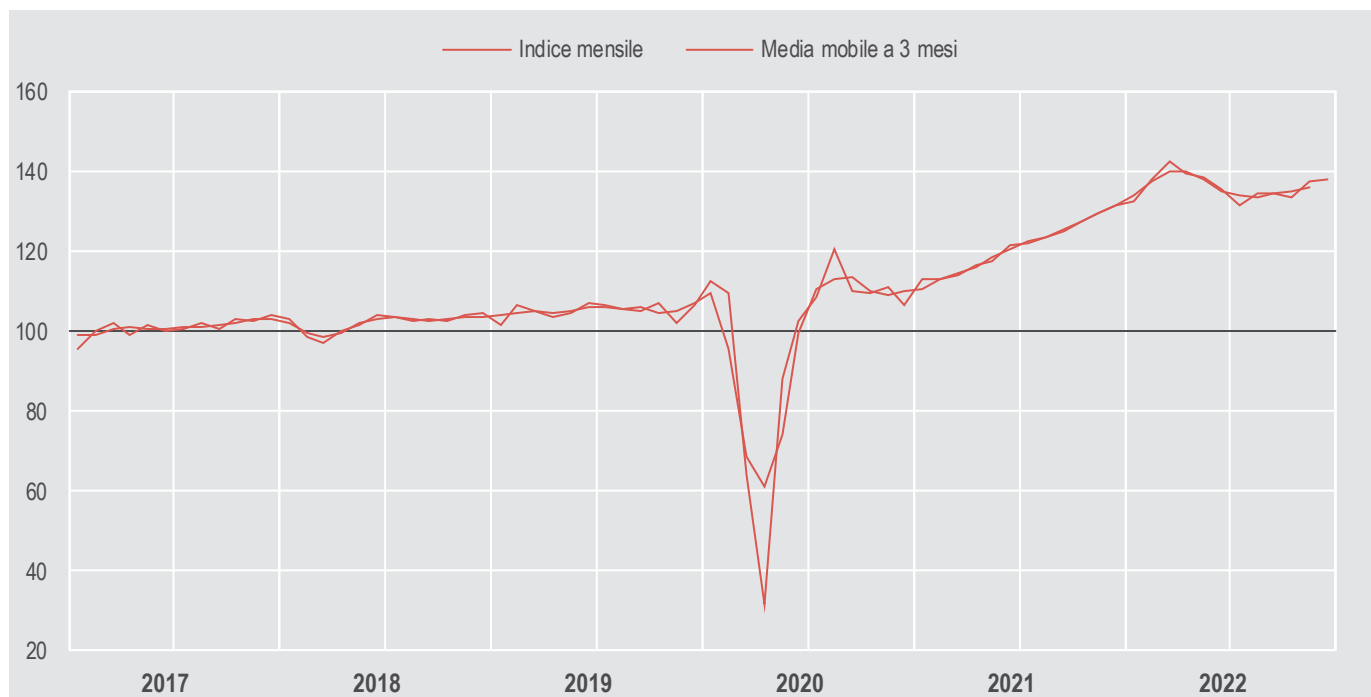
<http://dati.istat.it>

<https://www.istat.it/it/congiuntura>



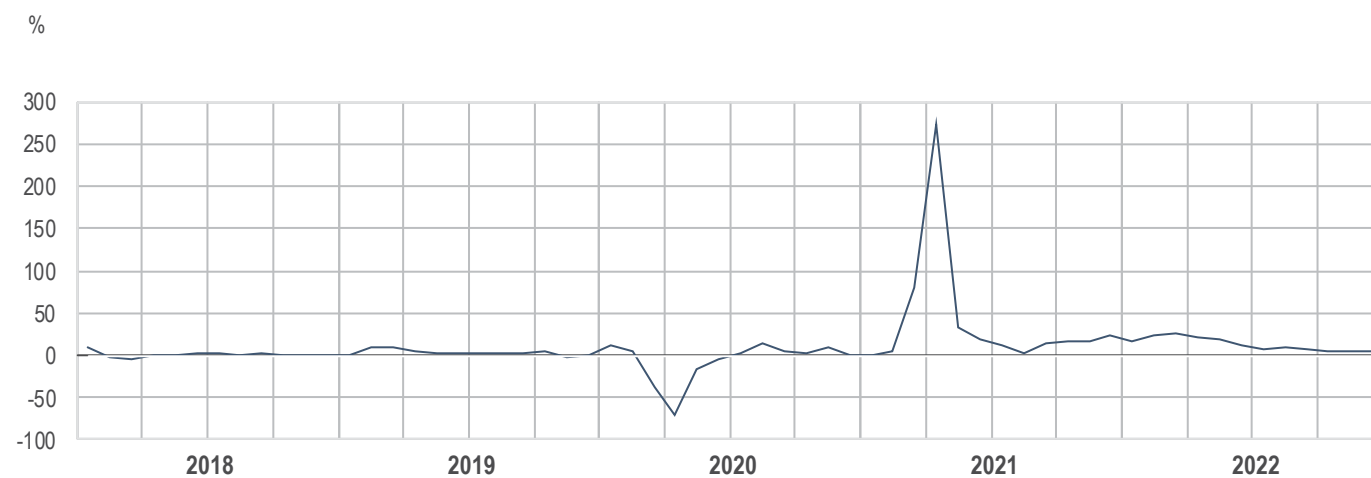
**FIGURA 1. PRODUZIONE NELLE COSTRUZIONI, INDICE DESTAGIONALIZZATO E MEDIA MOBILE A TRE MESI**

Gennaio 2017 – Dicembre 2022 (base 2015=100)



**FIGURA 2. PRODUZIONE NELLE COSTRUZIONI**

Gennaio 2018 – Dicembre 2022 variazioni tendenziali su dati corretti per gli effetti di calendario





**PROSPETTO 1. INDICI DI PRODUZIONE NELLE COSTRUZIONI, VARIAZIONI CONGIUNTURALI E TENDENZIALI**

Dicembre 2022 (base 2015=100) (a)

	Variazioni congiunturali		Variazioni tendenziali	
	dic 22 nov 22	ott-dic 22 lug-set 22	dic 22 dic 21	gen-dic 22 gen-dic 21
Produzione nelle costruzioni (dati destagionalizzati)	+0,4	+2,1	-	-
Produzione nelle costruzioni (dati corretti per effetti di calendario)	-	-	+4,9	+12,7
Produzione nelle costruzioni (dati grezzi)	-	-	-2,1	+11,6

(a) Dati provvisori

Il prospetto che segue riepiloga le revisioni sulla produzione nelle costruzioni, calcolate come differenza tra i tassi di variazione rilasciati in occasione del report odierno e quelli diffusi nel report precedente. Per quanto riguarda le variazioni congiunturali dell'indice della produzione nelle costruzioni, calcolate sui dati destagionalizzati, alla revisione corrente si associa la revisione che la procedura di destagionalizzazione effettua sull'intera serie storica ogni volta che si aggiunge una nuova osservazione. Le revisioni delle variazioni tendenziali si riferiscono agli indici grezzi. Le serie complete degli indici sono disponibili nella banca dati I.Stat.

**PROSPETTO 2. REVISIONI DELLE VARIAZIONI PERCENTUALI, DIFFERENZE IN PUNTI PERCENTUALI**

Novembre 2022 (base 2015=100)

	Variazioni congiunturali	Variazioni tendenziali
	<b>Novembre 2022</b>	
Produzione nelle costruzioni	+2,3	+0,6

Successivamente all'ultimo rilascio da parte della Contabilità Nazionale dei dati aggiornati dello stock di capitale, avvenuto a dicembre 2022, è stato ricalcolato l'indice mensile dell'input di capitale per gli anni più recenti, utilizzato per il calcolo dell'indice di produzione nelle costruzioni. Per tale motivo risulta quindi rivista anche la serie grezza dell'indice della produzione nelle costruzioni, a partire dal 2021. Una sintesi di tale revisione è riportata nel prospetto seguente.

### PROSPETTO 3. REVISIONI DELL'INDICE GREZZO DI PRODUZIONE DELLE COSTRUZIONI. VARIAZIONI PERCENTUALI ANNUE

	Variazione antecedente il 22/02/2022	Variazione odierna
<b>2021</b>		
Gennaio	-7,4	-6,3
Febbraio	+1,6	+2,8
Marzo	+90,5	+83,6
Aprile	+281,4	+276,5
Maggio	+37,8	+38,6
Giugno	+17,1	+18,6
Luglio	+6,7	+8,0
Agosto	+3,4	+5,4
Settembre	+11,9	+13,1
Ottobre	+10,0	+12,2
Novembre	+13,6	+16,9
Dicembre	+25,4	+27,7
<b>2022</b>		
Gennaio	+20,4	+21,8
Febbraio	+22,1	+22,5
Marzo	+21,2	+27,5
Aprile	+8,4	+11,6
Maggio	+21,1	+22,3
Giugno	+10,4	+11,8
Luglio	+3,4	+3,3
Agosto	+9,5	+8,8
Settembre	+9,2	+7,4

**Dati corretti per gli effetti di calendario:** dati depurati, mediante apposite tecniche statistiche, dalla variabilità attribuibile alla composizione del calendario nei singoli periodi (mesi o trimestri) dell'anno, dovuta al diverso numero di giorni lavorativi o di giorni specifici della settimana in essi contenuti e alla presenza di festività nazionali civili o religiose, fisse e mobili (festività pasquali), nonché dell'anno bisestile. Il ricorso a tale trasformazione dei dati consente di cogliere in maniera più adeguata sia le variazioni tendenziali (calcolate rispetto allo stesso periodo dell'anno precedente), sia le variazioni medie annue.

**Dati destagionalizzati:** dati depurati, mediante apposite tecniche statistiche, dalle fluttuazioni attribuibili alla componente stagionale (dovute a fattori meteorologici, consuetudinari, legislativi, ecc.) e, se significativi, dagli effetti di calendario. Questa trasformazione dei dati è la più idonea a cogliere l'evoluzione congiunturale di un indicatore. La metodologia adottata per la correzione per gli effetti di calendario e la destagionalizzazione degli indici grezzi della produzione nelle costruzioni fa sì che ogni mese i dati già pubblicati relativi agli ultimi anni siano soggetti a revisione. Gli indici corretti con il metodo di regressione sono riproporzionati al fine di garantire che la media dell'anno base sia pari a 100; l'operazione lascia inalterata la dinamica degli indici.

**Giorni lavorativi di calendario:** giorni di calendario del mese diminuiti dei sabati, domeniche e festività civili e religiose nazionali.

**Indice della produzione nelle costruzioni:** numero indice che misura la variazione nel tempo della produzione del settore. Per questo indicatore si fa riferimento al Regolamento (UE) 2019/2152 del Parlamento europeo e del Consiglio del 27 novembre 2019 (con successivo Regolamento di esecuzione (UE) 2020/1197 della Commissione europea del 30 luglio 2020) che sostituisce il regolamento (CE) n. 1165/1998 del Consiglio europeo (successivamente emendato dal regolamento (CE) n. 1158/2005).

**Revisioni:** differenze in punti tra la variazione percentuale pubblicata come dato provvisorio nel precedente comunicato stampa e quella definitiva relativa allo stesso mese di riferimento.

**Variazione congiunturale:** variazione percentuale rispetto al mese o periodo precedente.

**Variazione tendenziale:** variazione percentuale rispetto allo stesso mese o periodo dell'anno precedente.

## PRODUZIONE NELLE COSTRUZIONI

---

L'indice mensile di produzione nelle costruzioni (IPC) ha come campo di osservazione tutta l'attività delle costruzioni, riferita sia alla produzione di nuovi manufatti sia alla manutenzione di quelli esistenti (sezione F della classificazione delle attività economiche Nace Rev.2). L'indice è costruito in base fissa e ha come anno di riferimento il 2015.

A partire dal 1 gennaio 2021 ha effetto il [Regolamento \(UE\) 2019/2152](#) del Parlamento europeo e del Consiglio del 27 novembre 2019 (con successivo [Regolamento di esecuzione \(UE\) 2020/1197](#) della Commissione europea del 30 luglio 2020) che sostituisce il regolamento (CE) n. 1165/1998 del Consiglio europeo (successivamente emendato dal regolamento (CE) n. 1158/2005) e stabilisce il livello di dettaglio, la metodologia e la cadenza con cui gli indicatori congiunturali devono essere prodotti e trasmessi a Eurostat.

Conformemente al Regolamento già menzionato, l'indice viene diffuso per l'intero settore delle costruzioni. Tuttavia, per le due sezioni principali della classificazione CC ('Construction Classification') è prevista anche la trasmissione confidenziale ad Eurostat di due indici di produzione disaggregati per le attività di costruzione di edifici (codice CC1) e per le opere di ingegneria civile (codice CC2).

L'elaborazione dell'indice è inoltre prevista dal Programma statistico nazionale in vigore, consultabile sul sito internet del Sistan all'indirizzo <https://www.sistan.it/index.php?id=52>.

### Fonti e metodologia di calcolo

#### La funzione di produzione

La metodologia utilizzata per il calcolo dell'IPC è di tipo indiretto: l'andamento dell'output viene stimato a partire da indici degli input produttivi (le ore lavorate, gli input intermedi e il capitale fisico), aggregati attraverso i coefficienti della funzione di produzione del settore, stimata per l'anno base e ricorrendo ad una formulazione di tipo Cobb-Douglas a rendimenti di scala costanti.

La stima della funzione di produzione è stata effettuata utilizzando dati elementari di impresa di fonte SBS relativi al 2015. In particolare, ai fini della stima della funzione di produzione, sono state utilizzate le seguenti variabili: il valore della produzione, il costo per l'acquisto di input intermedi (materie prime, sussidiarie e di consumo), il numero totale di ore lavorate e il valore delle immobilizzazioni materiali che rappresentano una proxy del capitale fisico. Tuttavia, poiché in ambito Frame-SBS la variabile 'immobilizzazioni materiali' è disponibile solo per le imprese delle classi dimensionali superiori, è stato necessario integrare l'archivio Frame-SBS con informazioni desunte dai bilanci civilistici delle imprese delle costruzioni con un numero di addetti inferiore a 100.

La specificazione di tipo Cobb-Douglas, linearizzata attraverso la trasformazione logaritmica, ha condotto al seguente modello di regressione stimato:

$$\log Y = 0,454 \log L + 0,448 \log ACQ + 0,098 \log K$$

ove, in termini aggregati,  $Y$  rappresenta il valore della produzione,  $L$  indica il numero delle ore lavorate,  $ACQ$  è il valore degli acquisti di beni intermedi e, infine,  $K$  approssima il volume del capitale materiale impiegato.

I parametri sono stati stimati con il metodo dei minimi quadrati ordinari.

#### L'aggiornamento mensile delle variabili di input

Per ciascun mese di riferimento, il livello dell'IPC è ottenuto applicando i coefficienti della funzione di produzione (stimati per l'anno base 2015) agli indici mensili relativi agli input.

L'andamento mensile delle variabili di input è calcolato ricorrendo a fonti informative diverse. In particolare, per le

ore lavorate, si utilizzano le informazioni provenienti dalle Casse edili, organismi deputati, a livello territoriale, alla gestione di alcuni istituti contrattuali e alla conseguente raccolta di dati sulle ore ordinarie effettivamente lavorate da operai e apprendisti. Attraverso una rilevazione mensile, basata sulle 98 Casse edili presenti sul territorio nazionale, l'Istat acquisisce informazioni sulle ore lavorate, sul numero di operai e sul numero di imprese a cui le ore si riferiscono. L'insieme delle informazioni raccolte attraverso la rilevazione sulle ore lavorate è correntemente sottoposto a verifiche volte ad accertarne la qualità. Inoltre, controlli basati su informazioni derivate da altre rilevazioni dell'Istat hanno evidenziato che i dati provenienti dalle Casse edili approssimano in maniera soddisfacente l'andamento dell'input di lavoro del settore.

Gli input intermedi vengono misurati tramite un indicatore costruito su dati relativi al fatturato mensile dei prodotti industriali<sup>1</sup>, deflazionato mediante gli indici dei prezzi alla produzione per il mercato interno<sup>2</sup>. A partire dagli indici elementari del fatturato nazionale a livello di gruppo e classe (3 e 4 cifre della classificazione Ateco 2007) sono stati selezionati 7 tipi di attività economica, corrispondenti ai beni intermedi più utilizzati nel settore delle costruzioni: attività di produzione del cemento, calce e gesso; fabbricazione di prodotti in calcestruzzo, cemento e gesso, fabbricazione di materiali da costruzione in terracotta, fabbricazione di elementi da costruzione in metallo, fabbricazione di altri prodotti di carpenteria in legno e falegnameria per l'edilizia, fabbricazione di prodotti in plastica per l'edilizia, taglio, modellatura e finitura di pietre ornamentali. Il calcolo dell'indice aggregato dei beni intermedi (o indice degli acquisti) prevede una struttura di ponderazione articolata su due livelli: i singoli indici elementari, corrispondenti alle attività economiche già menzionate, sono ponderati con i pesi propri dell'indice del fatturato e forniscono gli indici di branca; questi ultimi vengono successivamente aggregati con dei coefficienti ricavati dalla matrice dei consumi intermedi della tavola simmetrica delle risorse e degli impieghi dell'anno 2014<sup>3</sup>, l'ultima disponibile tra quelle prodotte dalla Contabilità nazionale al momento del passaggio alla base 2015.

Per quanto riguarda l'indice riferito al capitale, non disponendo di indicatori infra-annuali, la stima mensile dell'evoluzione dello stock di capitale è ottenuta a partire dalle stime annuali di Contabilità nazionale relative allo stock di capitale per branca proprietaria<sup>4</sup>. Tendendo anche conto della sostanziale inerzia di questo aggregato, la mensilizzazione del dato annuale si effettua ipotizzando una crescita uniforme dell'aggregato tra un mese e l'altro ed estrapolando poi la tendenza registrata nell'ultimo anno per il quale sono disponibili i dati. D'altro canto, dato il peso relativamente ridotto che lo stock di capitale assume nella funzione di produzione, si può ritenere che tali approssimazioni abbiano un'influenza molto limitata sulla stima della dinamica dell'IPC.

## La destagionalizzazione

L'indice della produzione nelle costruzioni viene mensilmente trasmesso a Eurostat e diffuso in tre versioni: l'informazione rappresentata dall'indice cosiddetto "grezzo", che risulta dal calcolo effettuato sui dati originari, viene completata attraverso la stima di altri due indici, l'indice corretto per i giorni lavorativi e l'indice destagionalizzato, entrambi calcolati attraverso il programma TRAMO-SEATS.

Occorre segnalare che, al fine di diffondere un set di indici con una base comune e permettere a Eurostat di compiere più agevolmente le operazioni necessarie alla costruzione degli aggregati europei, gli indici mensili corretti per gli effetti di calendario vengono riproporzionati in modo da assumere un valore pari a 100 nell'anno base e lasciare inalterato il profilo della serie. Il metodo di destagionalizzazione utilizzato da TRAMO-SEATS si fonda sull'ipotesi secondo cui una serie storica infra-annuale è rappresentabile come una combinazione (somma o prodotto) di diverse componenti non direttamente osservabili: una componente di lungo periodo, denominata ciclo-trend, una componente stagionale che cattura i movimenti periodici del fenomeno osservato, e una componente irregolare dovuta a fattori erratici. L'IPC, in particolare, viene destagionalizzato utilizzando una scomposizione di tipo moltiplicativo.

Il modello di destagionalizzazione viene rivisto in occasione del ribasamento e contestualmente alla revisione annuale dell'IPC. Quello attualmente in uso prevede la presenza di tre *outlier* additivi e uno di tipo *temporary change*, nonché dell'effetto *leap year*, dell'effetto *'Pasqua'* e di quello legato ai giorni lavorativi di calendario.

<sup>1</sup> Si rimanda alla nota informativa Istat su "[I nuovi indici del fatturato e degli ordinativi dell'industria in base 2015](#)" diffusa il 28 marzo 2018.

<sup>2</sup> Si veda il report diffuso il 9 marzo 2018 <https://www.istat.it/it/archivio/212421>.

<sup>3</sup> Si rimanda a [https://www.istat.it/it/files/2018/03/Nota\\_metodologica\\_IO\\_Anno2014.pdf?title=Sistema+tavole+input-output+-+21%2Fmar%2F2018+-+Nota+metodologica.pdf](https://www.istat.it/it/files/2018/03/Nota_metodologica_IO_Anno2014.pdf?title=Sistema+tavole+input-output+-+21%2Fmar%2F2018+-+Nota+metodologica.pdf).

<sup>4</sup> Su I.stat, nella sezione Conti Nazionali, "[Investimenti fissi lordi per branca proprietaria, stock di capitale e ammortamenti](#)", edizione di settembre 2019.

Infine, poiché l'aggiunta di una nuova informazione consente una migliore valutazione delle diverse componenti delle serie, ogni mese i dati destagionalizzati già pubblicati relativi agli ultimi anni sono soggetti a revisione.

### **Tempestività**

Tenuto conto della tempistica dettata dal Regolamento sulle statistiche congiunturali e della disponibilità delle fonti informative, l'Istat elabora, a 45 giorni dalla fine del mese di riferimento, una stima anticipata del valore mensile dell'IPC che, trasmessa a Eurostat in forma confidenziale e utilizzata per il calcolo degli aggregati europei, viene diffusa a livello nazionale a circa 50 giorni dalla fine del mese di riferimento.

### **Dettaglio territoriale**

Gli indici relativi alla produzione nelle costruzioni sono stimati e diffusi solo a livello nazionale.

### **Revisioni**

Oltre all'aggiornamento della base di riferimento, il valore dell'IPC subisce delle revisioni, per tener conto degli aggiornamenti delle misure degli input. La prima, operata nel mese successivo a quello della prima diffusione, incorpora le nuove informazioni sulle ore lavorate e sul fatturato industriale pervenute successivamente; la seconda, che avviene a fine anno, quando si acquisiscono i dati definitivi sulle ore lavorate, sugli indici mensili del fatturato e sui prezzi alla produzione, è di solito contestuale al rilascio da parte della Contabilità nazionale delle stime sul capitale lordo per branca proprietaria. Correntemente, la stima provvisoria elaborata a 45 giorni dalla fine del mese di riferimento viene rivista dopo 30 giorni.

### **Diffusione**

In occasione della diffusione mensile dei dati, scaricabili dalla banca dati 'I.stat', è disponibile sul sito dell'Istat ([www.istat.it](http://www.istat.it)) anche un report di sintesi e commento.

### **La gestione degli effetti dell'emergenza sanitaria sulla rilevazione**

L'emergenza sanitaria Covid-19 non ha determinato, nel periodo di conduzione della raccolta delle informazioni, particolari criticità sia nella rilevazione sulle casse edili che in quella relativa al fatturato industriale.

Con riferimento alla procedura di destagionalizzazione utilizzata per trattare gli indicatori usualmente diffusi, al fine di gestire le eccezionali variazioni registrate dal mese di marzo 2020, si è proceduto a rivedere i modelli di destagionalizzazione, prendendo in considerazione le indicazioni contenute nelle linee guida diffuse da Eurostat, disponibili all'URL:

[https://ec.europa.eu/eurostat/documents/10186/10693286/Time\\_series\\_treatment\\_guidance.pdf](https://ec.europa.eu/eurostat/documents/10186/10693286/Time_series_treatment_guidance.pdf)

Pertanto, nelle serie storiche si è tenuto conto – a partire da marzo 2020 – dell'ampiezza inusuale delle variazioni dei dati grezzi inserendo nei modelli statistici di destagionalizzazione, ove statisticamente significativi, regressori aggiuntivi (cosiddetti valori anomali additivi). Tale procedura, che tende a rendere minime, al momento, le revisioni dei valori passati delle serie destagionalizzate, è stata mantenuta fino a febbraio 2021. Non appena le informazioni disponibili consentiranno una valutazione complessiva della fase di accresciuta variabilità degli indicatori, si procederà a una eventuale revisione/modifica dei modelli statistici di destagionalizzazione. In quella circostanza potranno emergere revisioni dei dati destagionalizzati già diffusi più ampie di quelle usuali.

## **Per informazioni tecniche e metodologiche**

**Giancarlo Bruno**

tel. +39 06 4673.6493

[leo@istat.it](mailto:leo@istat.it)





# Statistiche regionali

---

Il mercato immobiliare residenziale

## EMILIA ROMAGNA

data di pubblicazione: **6 giugno 2023**  
periodo di riferimento: **anno 2022**



a cura della  
Direzione Regionale Emilia Romagna (Nerina Reggiani, Paolo Cenacchi)

in collaborazione con

**Direzione provinciale di Bologna – Ufficio Provinciale Territorio**

Ivan di Rito (provincia di Bologna)

**Direzione provinciale di Ferrara – Ufficio Provinciale Territorio**

Giovanni Mingozzi (provincia di Ferrara)

Roberto Biral (provincia di Ravenna)

**Direzione provinciale di Forlì-Cesena – Ufficio Provinciale Territorio**

Elena Leone (provincia di Forlì-Cesena)

Marco Nicolai (provincia di Rimini)

**Direzione provinciale di Modena – Ufficio Provinciale Territorio**

Antonio Simone (provincia di Modena)

Valter Scarpa (provincia di Reggio Emilia)

**Direzione provinciale di Parma – Ufficio Provinciale Territorio**

Gianluigi Tozzi (provincia di Parma)

Valerio Guasconi (provincia di Piacenza)

in collaborazione con

**Ufficio Statistiche e studi sul mercato immobiliare, DC SEOMI**



**Direzione Centrale Servizi Estimativi e Osservatorio Mercato Immobiliare**  
dc.seomi@agenziaentrate.it

data di pubblicazione: **6 giugno 2023**  
periodo di riferimento: **anno 2022**

*Le informazioni rese nella presente nota sono di proprietà esclusiva dell'Agenzia delle Entrate.*

*Non è consentito vendere, affittare, trasferire, cedere i dati contenuti in questa pubblicazione, o assumere alcune altre obbligazioni verso terzi.*

*Le informazioni possono essere utilizzate, anche ai fini della loro elaborazione, purché, nel caso di pubblicazione, venga citata la relativa fonte.*

## Il mercato immobiliare residenziale della regione

La presente pubblicazione ha per oggetto la composizione e le dinamiche del mercato immobiliare residenziale intervenute nell'anno 2022 nella regione Emilia-Romagna, con approfondimenti su tre livelli territoriali.

Il documento si articola in due parti: la prima presenta i dati regionali per ogni provincia e per i comuni capoluogo, la seconda riporta i *Focus provinciali* con approfondimenti relativamente ai dati delle abitazioni:

- dei comuni delle province, anche aggregati in macroaree provinciali;
- delle città capoluogo con un'analisi dei dati su compravendite e prezzi in ognuna delle zone OMI del comune, a sua volta raggruppate in macroaree urbane, ove esistenti.

Nella prima parte della pubblicazione, suddivisa nelle sezioni *Le compravendite*, *Le dimensioni*, *Le quotazioni*, viene esaminato il mercato immobiliare residenziale a livello regionale.

Nello specifico, la sezione *Le compravendite* analizza la dinamica delle contrattazioni in ambito regionale, con specifico riferimento alla numerosità degli scambi e alle variazioni intervenute rispetto all'anno precedente. In Tabella 1 sono riportati gli indicatori più significativi nel dettaglio di ciascuna provincia, ovvero i volumi di abitazioni compravendute espressi in numero di transazioni normalizzate (NTN) e l'indicatore di intensità del mercato IMI (quota dello stock di abitazioni compravendute) con le relative variazioni annue. È, inoltre, rappresentata la distribuzione percentuale delle transazioni provinciali rispetto al dato aggregato regionale. In Tabella 2, i medesimi indicatori sono resi con riferimento ai soli comuni capoluogo di provincia.

Gli importanti risultati positivi del 2021, sia a livello nazionale che regionale, raggiunti in seguito alla battuta di arresto intervenuta nel mercato immobiliare nell'anno 2020 a causa degli effetti dell'emergenza epidemiologica COVID-19, sono confermati e migliorati anche nel corso del 2022. L'evidente ripresa del mercato segnata nel 2021 (+34% su scala nazionale) viene, infatti, mantenuta e superata dalla performance del 2022, in cui gli scambi si incrementano, per il dettaglio territoriale più ampio, del 4,7%.

La regione Emilia Romagna, in analogia all'andamento del mercato nazionale, segna un trend positivo, sebbene più contenuto (+1,8%), riportando i livelli dei volumi scambiati pari a quelli del 2004. L'analisi del dettaglio delle compravendite mostra andamenti non omogenei tra le province, le cui variazioni annue oscillano dall'incremento massimo registrato per la provincia di Parma (+4,4%), in linea con la crescita rilevata per Ferrara (+4,3%) e Ravenna (+4,2%), alle contrazioni riscontrate nelle province di Modena (-2,8%) e Rimini (-2,4%), uniche realtà in diminuzione.

Al numero totale delle transazioni registrato su scala regionale (71.120 NTN) concorrono in modo significativo le province di Bologna, con 17.087 transazioni normalizzate (pari ad una quota del 24% dell'intero mercato regionale), e di Modena con 10.772 NTN (15,1% del totale), nonostante quest'ultima, come accennato, registri - rispetto al 2021 - la più importante flessione (-2,8%) nel panorama esaminato. Ancora una volta, in termini di numerosità assoluta degli scambi, gli apporti più contenuti sono forniti dalle province di Rimini con 4.504 NTN e Piacenza con 4.749 NTN (rispettivamente il 6,3% e il 6,7% dei volumi regionali compravenduti).

Lo scenario descritto per il dettaglio provinciale assume, per le città capoluogo, connotazioni leggermente differenti riguardo alla numerosità assoluta delle transazioni (Tabella 2). Le 26.399 NTN complessivamente registrate da tali ambiti, determinano un incremento medio regionale del 2,7% in cui la città di Bologna, con 6.787 NTN, detiene il primato del maggior numero di scambi; seguono Parma (3.501 NTN) e Ravenna (3.238 NTN), ciascuna con quote di mercato corrispondenti a circa il 47% dei rispettivi totali provinciali, per le quali è evidente la concentrazione delle compravendite nel territorio cittadino rispetto all'insieme dei restanti territori. Le variazioni percentuali riscontrate dai capoluoghi rispetto al 2021, confermano l'andamento provinciale con significativi incrementi dei volumi registrati per le città di Parma (+8,4%), Ferrara (+7,4%) e Ravenna (+6,9%), e battute di arresto per Modena (-11,6%) e Rimini (-2,2%).

Nelle citate Tabella 1 e Tabella 2 sono riportati anche i valori rilevati nel corso dell'anno 2022 per l'indicatore di intensità del mercato (IMI). La movimentazione percentuale dello stock immobiliare residenziale risulta pressoché omogenea in tutte le province (dal 2,29% della provincia di Rimini al 2,96% della provincia di Bologna), maggiormente accentuata nei comuni capoluogo (dal 2,39% di Rimini al 3,34% di Reggio Emilia).

I grafici di Figura 1 indicano la distribuzione delle transazioni nel territorio regionale, aggregate per provincia e per comuni capoluogo, e sottolineano il ruolo dominante del capoluogo regionale su entrambi i livelli territoriali, oltre all'apporto significativo del mercato provinciale modenese (15,1%).

Il grafico di Figura 2 rappresenta la serie storica dal 2004 dell'indice delle compravendite di abitazioni e permette di rimarcare, per l'anno 2022, la performance positiva - seppur contenuta - del mercato residenziale regionale che, complessivamente, migliora ulteriormente gli importanti risultati raggiunti nel 2021 (dopo la brusca interruzione influenzata dall'emergenza sanitaria del 2020) e conferma il trend in salita dell'ultimo decennio.

Analogamente, il grafico di Figura 3 rileva, nella serie temporale dal 2004, l'andamento dell'indicatore di intensità del mercato (IMI), determinato dal rapporto tra NTN e relativo stock immobiliare, da cui risulta la tendenza tuttora crescente dell'indicatore IMI, maggiormente marcato per le città capoluogo, che sostanzialmente segue l'andamento dell'indice NTN.

Nelle mappe tematiche di Figura 4 e Figura 5 sono rappresentate le distribuzioni delle compravendite di abitazioni e dell'IMI nei comuni della regione, consentendo, attraverso il cromatismo, una visione comparata della dinamica del mercato nei diversi ambiti territoriali.

Dalla Figura 4 si evince che le aree con maggiore dinamicità (NTN>2.000) sono identificate per lo più dai comuni capoluogo (in particolare Parma, Reggio Emilia, Modena, Bologna, Ferrara e Ravenna), mentre i comuni posti sulla dorsale appenninica rappresentano, in prevalenza, il territorio meno ricercato. Analogamente, dalla rappresentazione dell'indice di intensità degli scambi in Figura 5, emerge la rilevanza dei capoluoghi comunali di Parma, Reggio Emilia e Ravenna, il cui indicatore IMI supera il 3% e, in contrapposizione, l'esigua movimentazione degli immobili nelle aree appenniniche (IMI<2%).

Nella sezione *Le dimensioni* il panorama delle compravendite residenziali della regione Emilia Romagna, riscontrato nel 2022, è ripartito rispetto al parametro dimensionale delle abitazioni oggetto di transazione, rappresentando la preferenza del mercato rispetto alle classi dimensionali.

A tale scopo, nella Tabella 3 sono riportati i dati della superficie media delle abitazioni compravendute e la relativa variazione annua, aggregati per intera provincia e per città capoluogo. Si osserva che sia il dato dimensionale medio provinciale (107,6 m<sup>2</sup>) che quello medio per i capoluoghi (97,7 m<sup>2</sup>), calcolati per unità residenziale compravenduta in regione nel 2022, sono diminuiti rispetto agli omologhi dati del 2021 (rispettivamente di -2,3 m<sup>2</sup> e -1,7 m<sup>2</sup>). Le superfici medie più elevate si riscontrano nella provincia di Piacenza (118,4 m<sup>2</sup>) e nella città capoluogo di Forlì-Cesena (111,1 m<sup>2</sup>), unica realtà cittadina in cui il parametro medio dimensionale supera il corrispondente dato medio aggregato a livello provinciale. Nel dettaglio delle singole province è possibile osservare che la riduzione della superficie media oscilla da -1,0 m<sup>2</sup> nella provincia di Ferrara fino a -3,4 m<sup>2</sup> nella provincia di Parma, con la sola eccezione della provincia di Rimini che incrementa di 1,0 m<sup>2</sup> il dato medio riscontrato nel 2021; per i capoluoghi, la massima riduzione si registra nella città di Parma (-3,7 m<sup>2</sup>) alla quale si contrappongono gli incrementi rilevati nei capoluoghi di Forlì-Cesena (+0,8 m<sup>2</sup>) e Rimini (+3,0 m<sup>2</sup>).

Una maggiore definizione del mercato residenziale si evince dai dati riportati nella Tabella 4 e nella Tabella 5 in cui le compravendite sono suddivise – in termini assoluti di NTN - in base alla classe dimensionale e declinate per provincia e per comuni capoluogo.

Dalla correlazione tra il numero complessivo delle transazioni immobiliari dell'anno 2022 e la classe dimensionale delle abitazioni, emerge, per il dettaglio provinciale, la preferenza spiccata verso tagli medio-bassi, ovvero da 50 a 85 m<sup>2</sup> e da 85 a 115 m<sup>2</sup>, che risultano i più richiesti e oggetto di trasferimenti (circa il 60% del totale delle transazioni registrate); tale relazione trova riscontro anche nella distribuzione degli scambi tra i capoluoghi comunali (circa il 65% delle compravendite riguarda tagli dimensionali compresi tra 50 e 115 m<sup>2</sup>).

Le abitazioni di classe dimensionale più elevata sono maggiormente compravendute negli ambiti provinciali (circa il 32% del totale delle contrattazioni distribuite pressoché equamente tra i tagli maggiori, da 115 a 145 m<sup>2</sup> e oltre 145 m<sup>2</sup>); più contenute invece le preferenze verso i tagli piccoli (fino a 50 m<sup>2</sup>) sia a livello provinciale che nei capoluoghi.

Nella Tabella 6 e nella Tabella 7 è riportata, in termini di variazione percentuale annua, la distribuzione del numero di transazioni per classi dimensionali delle abitazioni per intera provincia e per capoluogo. Rispetto al 2021, l'incremento delle compravendite registrato sia a livello provinciale, che nei capoluoghi comunali, è distribuito prevalentemente sulle classi dimensionali minori, con particolare preferenza per quelle più piccole (fino a 50 m<sup>2</sup>), in aumento mediamente del 9,5% nell'ambito provinciale e del 12,6% per i capoluoghi; si abbattano, invece, rispetto all'anno precedente, gli scambi percentuali di abitazioni con tagli di superficie più elevati (oltre 115 m<sup>2</sup>).

Nella sezione *Le quotazioni* sono analizzati i prezzi del segmento immobiliare residenziale.

Nella Tabella 8 sono indicate le quotazioni medie e la loro variazione annua per i comuni capoluogo e per i rimanenti comuni della provincia; nel merito, i dati rilevati dall'Osservatorio del Mercato Immobiliare per l'anno 2022 evidenziano una sostanziale stabilità: le variazioni, di segno positivo ancorché irrisorie, corrispondono a +0,5% per i capoluoghi e +0,1% per il resto della provincia, con quotazioni medie che si attestano rispettivamente in 1.917 €/m<sup>2</sup> e 1.274 €/m<sup>2</sup>.

L'esame puntuale per capoluogo di provincia evidenzia incrementi più sostanziali delle quotazioni per le città di Modena (+3,5%), Parma (+2,1%) e Reggio Emilia (+2,0%) e abbattimenti di rilievo a Piacenza (-3,9%) e Rimini (-2,8%). Anche nei comuni del "Resto della provincia" le percentuali di ribasso maggiormente rilevanti si registrano nelle province di Piacenza (-3,3%) e Rimini (-2,0%), in contrapposizione agli aumenti più contenuti (da +0,1% a +1,6%) distribuiti sulle rimanenti province.

Le quotazioni più elevate - in valore assoluto - si registrano tra i capoluoghi, ed in particolare nelle città di Bologna (2.854 €/m<sup>2</sup>) e Rimini (2.179 €/m<sup>2</sup>); nei restanti territori, invece, interessano i comuni delle province di Rimini (2.158 €/m<sup>2</sup>), Forlì-Cesena (1.558 €/m<sup>2</sup>) e Ravenna (1.447 €/m<sup>2</sup>), che racchiudono i principali centri della rinomata Riviera Romagnola, oltre alla provincia di Bologna (1.561 €/m<sup>2</sup>).

La serie temporale delle quotazioni immobiliari, diagrammata in Figura 6, mostra l'andamento dell'indice delle quotazioni, in media regionale, per i comuni capoluogo e per i restanti comuni a partire dal 2004, assunto come anno base; la spezzata rileva la leggera ripresa delle quotazioni dei capoluoghi a fronte di una sostanziale stabilità dei restanti territori raggiunta dopo un lungo periodo in decrescita.

La mappa tematica di Figura 7, infine, mostra il differenziale delle quotazioni medie comunali rispetto al valore medio nazionale; la colorazione rossa evidenzia i due comuni maggiormente apprezzati che rientrano nel differenziale più elevato (Bologna e Riccione); la maggior parte dei restanti territori comunali (circa il 75% dei comuni della regione) è caratterizzata, invece, da quotazioni che risultano inferiori al valore medio nazionale (varie gradazioni di verde).

Per l'approfondimento delle procedure di estrazione, selezione ed elaborazione dei dati alla base delle statistiche sulle compravendite immobiliari si rinvia al documento Nota metodologica disponibile alla pagina web:

<https://www.agenziaentrate.gov.it/portale/web/guest/schede/fabbricatiterreni/omi/pubblicazioni/note-metodologiche-2018>

## Le compravendite

Tabella 1: NTN, IMI e variazione annua per intera provincia

Provincia	NTN 2022	NTN Variazione % 2022/21	IMI 2022	Differenza IMI 2022/21	Quota NTN 2022 per provincia
BOLOGNA	17.087	2,5%	2,96%	0,06	24,0%
FERRARA	6.320	4,3%	2,79%	0,11	8,9%
FORLÌ-CESENA	5.403	2,5%	2,55%	0,05	7,6%
MODENA	10.772	-2,8%	2,79%	-0,09	15,1%
PARMA	7.517	4,4%	2,79%	0,11	10,6%
PIACENZA	4.749	2,5%	2,56%	0,06	6,7%
RAVENNA	6.836	4,2%	2,91%	0,11	9,6%
REGGIO NELL'EMILIA	7.933	1,8%	2,87%	0,04	11,2%
RIMINI	4.504	-2,4%	2,29%	-0,07	6,3%
<b>EMILIA-ROMAGNA</b>	<b>71.120</b>	<b>1,8%</b>	<b>2,77%</b>	<b>0,04</b>	<b>100,0%</b>

Tabella 2: NTN, IMI e variazione annua per capoluogo

Capoluogo	NTN 2022	NTN Variazione % 2022/21	IMI 2022	Differenza IMI 2022/21	Quota NTN 2022 per provincia
BOLOGNA	6.787	3,4%	2,96%	0,09	25,7%
FERRARA	2.145	7,4%	2,75%	0,19	8,1%
FORLÌ-CESENA	1.669	1,2%	2,76%	0,02	6,3%
MODENA	2.559	-11,6%	2,66%	-0,36	9,7%
PARMA	3.501	8,4%	3,23%	0,23	13,3%
PIACENZA	1.716	6,6%	2,97%	0,18	6,5%
RAVENNA	3.238	6,9%	3,16%	0,20	12,3%
REGGIO NELL'EMILIA	2.842	3,3%	3,34%	0,10	10,8%
RIMINI	1.941	-2,2%	2,39%	-0,06	7,4%
<b>EMILIA-ROMAGNA</b>	<b>26.399</b>	<b>2,7%</b>	<b>2,94%</b>	<b>0,07</b>	<b>100,0%</b>

Figura 1: Distribuzione NTN 2022 per intera provincia e capoluogo

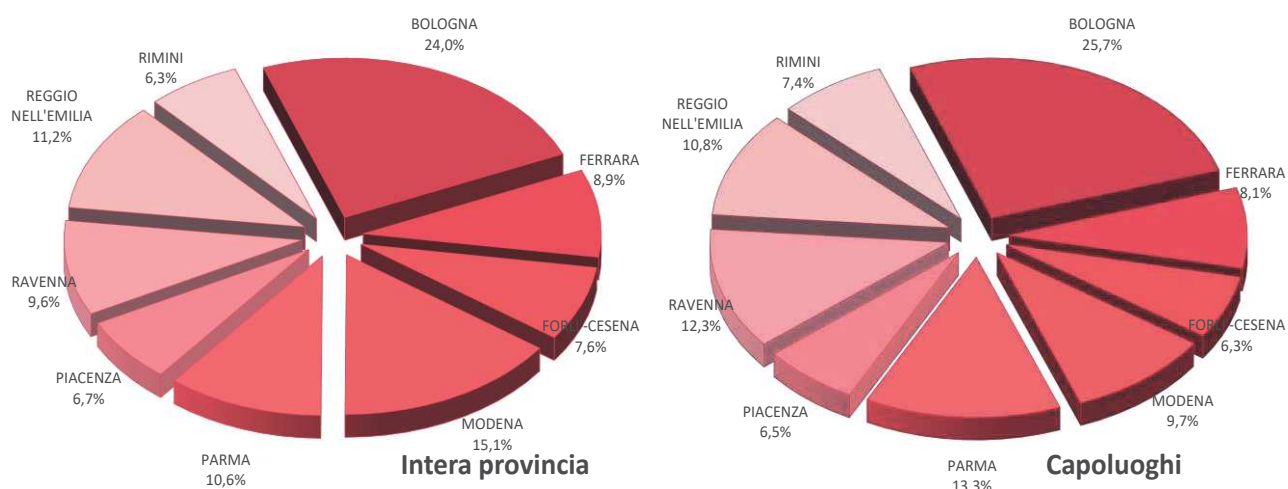


Figura 2: Numero indice NTN per intera regione, comuni capoluogo e comuni non capoluogo

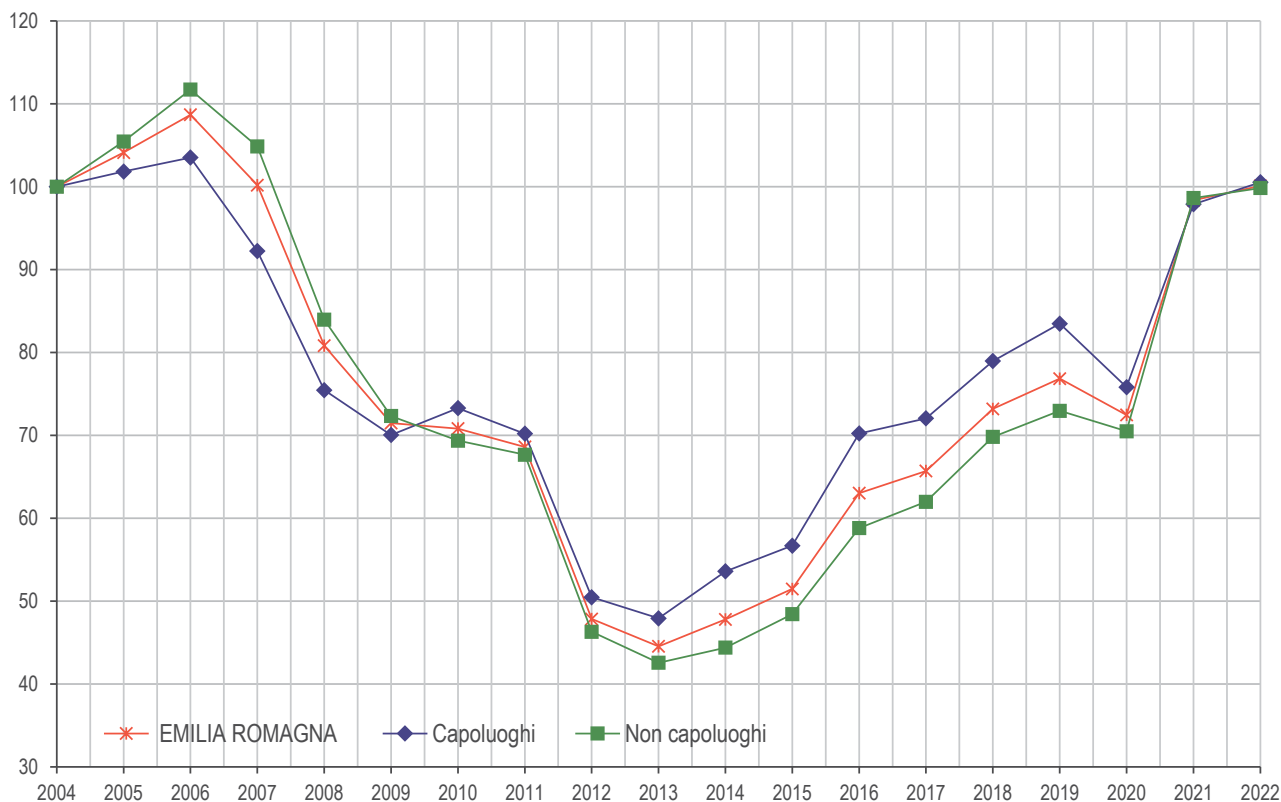


Figura 3: IMI per intera regione, comuni capoluogo e comuni non capoluogo

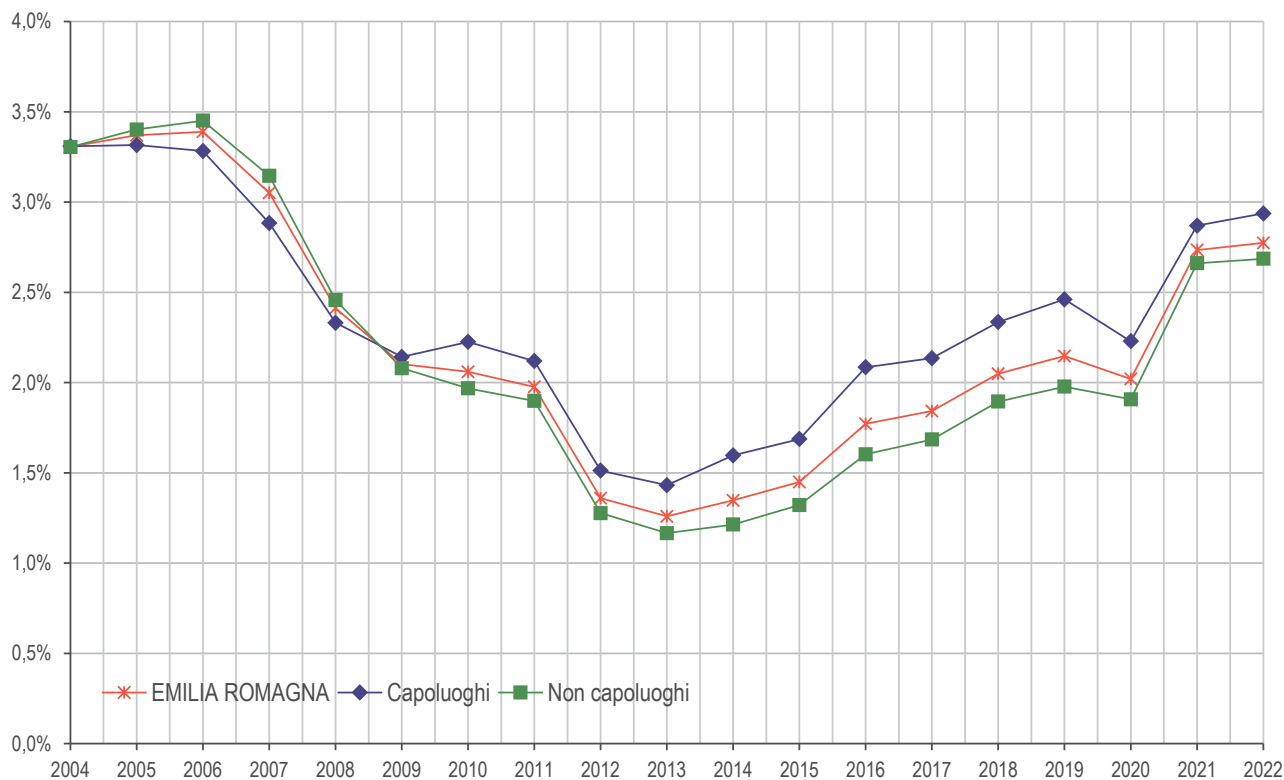




Figura 4: Distribuzione NTN 2022 nei comuni della regione

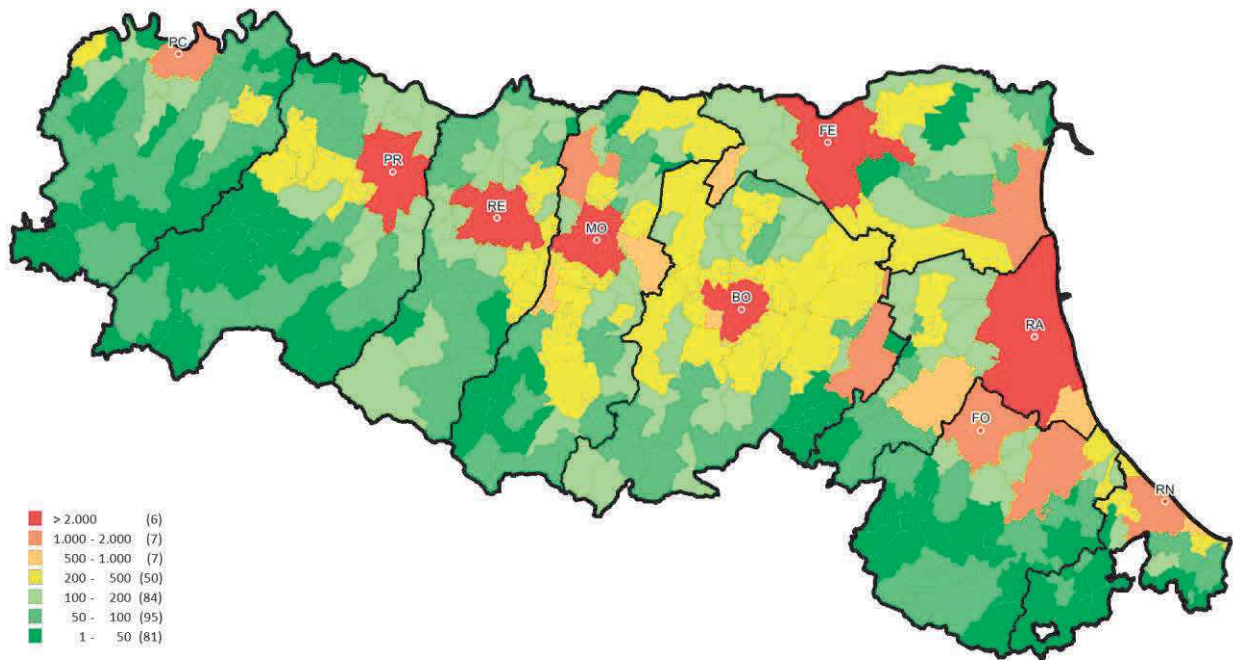
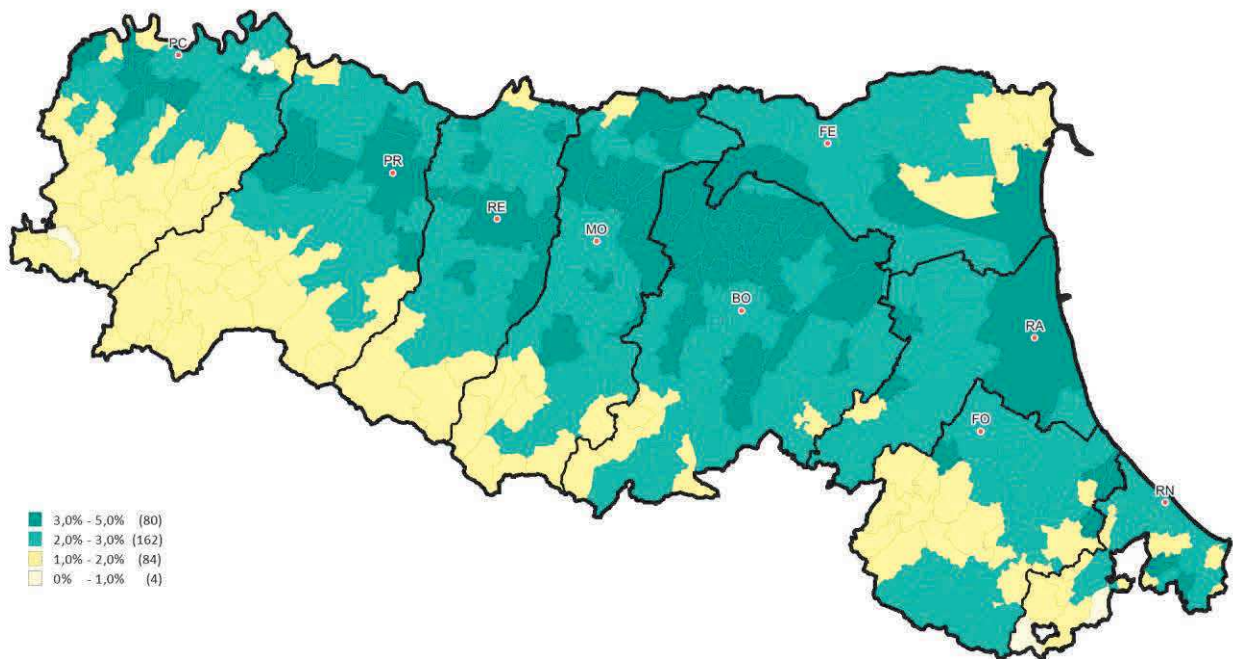


Figura 5: Distribuzione IMI 2022 nei comuni della regione



## Le dimensioni

Tabella 3: STN media e differenza annua per intera provincia e solo capoluogo

Provincia	Intera provincia		Capoluogo	
	STN media m2 2022	STN media Differenza m2 2022/21	STN media m2 2022	STN media Differenza m2 2022/21
BOLOGNA	99,3	-2,5	85,9	-2,3
FERRARA	104,2	-1,0	106,2	-2,9
FORLI'-CESENA	112,2	-2,7	111,1	0,8
MODENA	108,9	-3,3	104,0	-2,8
PARMA	111,1	-3,4	96,7	-3,7
PIACENZA	118,4	-2,8	103,4	-0,1
RAVENNA	108,7	-2,9	98,0	-2,3
REGGIO NELL'EMILIA	116,3	-1,7	103,8	-0,1
RIMINI	100,6	1,0	97,3	3,0
<b>EMILIA-ROMAGNA</b>	<b>107,6</b>	<b>-2,3</b>	<b>97,7</b>	<b>-1,7</b>

Tabella 4: NTN 2022 per classi dimensionali delle abitazioni per intera provincia

Provincia	fino a 50m <sup>2</sup>	da 50m <sup>2</sup> fino a 85m <sup>2</sup>	da 85m <sup>2</sup> fino a 115m <sup>2</sup>	da 115m <sup>2</sup> fino a 145m <sup>2</sup>	oltre 145m <sup>2</sup>	Totale
BOLOGNA	1.556	6.330	4.956	2.130	2.115	17.087
FERRARA	673	2.028	1.626	899	1.094	6.320
FORLI'-CESENA	400	1.498	1.557	908	1.039	5.403
MODENA	608	3.111	3.515	1.730	1.809	10.772
PARMA	613	2.115	2.320	1.070	1.400	7.517
PIACENZA	259	1.116	1.453	853	1.069	4.749
RAVENNA	572	2.378	1.609	933	1.344	6.836
REGGIO NELL'EMILIA	389	2.154	2.373	1.278	1.739	7.933
RIMINI	415	1.579	1.288	628	596	4.504
<b>EMILIA-ROMAGNA</b>	<b>5.484</b>	<b>22.308</b>	<b>20.696</b>	<b>10.428</b>	<b>12.205</b>	<b>71.120</b>

Tabella 5: NTN 2022 per classi dimensionali delle abitazioni per capoluogo

Capoluogo	fino a 50m <sup>2</sup>	da 50m <sup>2</sup> fino a 85m <sup>2</sup>	da 85m <sup>2</sup> fino a 115m <sup>2</sup>	da 115m <sup>2</sup> fino a 145m <sup>2</sup>	oltre 145m <sup>2</sup>	Totale
BOLOGNA	1.012	2.923	1.809	647	397	6.787
FERRARA	138	653	691	322	341	2.145
FORLI'-CESENA	92	452	557	280	287	1.669
MODENA	212	740	879	369	359	2.559
PARMA	413	1.195	1.089	414	388	3.501
PIACENZA	119	511	583	286	217	1.716
RAVENNA	386	1.259	747	382	464	3.238
REGGIO NELL'EMILIA	192	910	883	468	389	2.842
RIMINI	208	648	631	248	207	1.941
<b>EMILIA-ROMAGNA</b>	<b>2.773</b>	<b>9.291</b>	<b>7.869</b>	<b>3.417</b>	<b>3.049</b>	<b>26.399</b>

Tabella 6: Variazione % NTN 2022/21 per classi dimensionali delle abitazioni per intera provincia

Provincia	fino a 50m <sup>2</sup>	da 50m <sup>2</sup> fino a 85m <sup>2</sup>	da 85m <sup>2</sup> fino a 115m <sup>2</sup>	da 115m <sup>2</sup> fino a 145m <sup>2</sup>	oltre 145m <sup>2</sup>	Totale
BOLOGNA	13,9%	5,8%	1,9%	-1,5%	-7,8%	2,5%
FERRARA	7,5%	2,6%	10,8%	1,9%	-1,3%	4,3%
FORLI'-CESENA	14,5%	1,8%	6,6%	6,7%	-8,8%	2,5%
MODENA	5,9%	1,4%	1,9%	-10,3%	-12,4%	-2,8%
PARMA	14,3%	8,1%	6,8%	0,8%	-5,1%	4,4%
PIACENZA	17,6%	9,5%	4,3%	-1,9%	-5,4%	2,5%
RAVENNA	13,6%	1,7%	10,5%	11,0%	-5,6%	4,2%
REGGIO NELL'EMILIA	0,0%	5,2%	5,0%	-1,9%	-2,9%	1,8%
RIMINI	-6,5%	-2,4%	-5,4%	-1,3%	7,0%	-2,4%
<b>EMILIA-ROMAGNA</b>	<b>9,5%</b>	<b>3,9%</b>	<b>4,1%</b>	<b>-1,0%</b>	<b>-6,0%</b>	<b>1,8%</b>

Tabella 7: Variazione % NTN 2022/21 per classi dimensionali delle abitazioni per capoluogo

Capoluogo	fino a 50m <sup>2</sup>	da 50m <sup>2</sup> fino a 85m <sup>2</sup>	da 85m <sup>2</sup> fino a 115m <sup>2</sup>	da 115m <sup>2</sup> fino a 145m <sup>2</sup>	oltre 145m <sup>2</sup>	Totale
BOLOGNA	11,8%	4,9%	4,6%	-2,8%	-16,7%	3,4%
FERRARA	2,7%	9,0%	20,6%	-1,4%	-6,3%	7,4%
FORLI'-CESENA	-2,8%	-3,6%	8,0%	2,1%	-2,8%	1,2%
MODENA	12,5%	-11,9%	-7,4%	-24,4%	-16,2%	-11,6%
PARMA	31,9%	14,0%	3,3%	0,3%	-2,6%	8,4%
PIACENZA	3,6%	17,6%	2,6%	-0,1%	5,7%	6,6%
RAVENNA	26,2%	-1,8%	13,2%	19,1%	0,8%	6,9%
REGGIO NELL'EMILIA	-1,0%	2,7%	2,7%	16,6%	-5,0%	3,3%
RIMINI	-1,2%	-7,1%	-6,1%	-2,6%	36,7%	-2,2%
<b>EMILIA-ROMAGNA</b>	<b>12,6%</b>	<b>2,7%</b>	<b>3,8%</b>	<b>-0,4%</b>	<b>-4,4%</b>	<b>2,7%</b>

## Le quotazioni

Tabella 8: Quotazione media e variazione annua per capoluogo e resto provincia

Provincia	Capoluogo		Resto provincia	
	Quotazione media €/m <sup>2</sup> 2022	Quotazione media Var % 2022/21	Quotazione media €/m <sup>2</sup> 2022	Quotazione media Var % 2022/21
BOLOGNA	2.854	0,6%	1.561	0,8%
FERRARA	1.180	-0,1%	942	-0,5%
FORLI'-CESENA	1.540	0,0%	1.558	-0,3%
MODENA	1.665	3,5%	1.095	1,6%
PARMA	1.698	2,1%	881	0,1%
PIACENZA	1.385	-3,9%	946	-3,3%
RAVENNA	1.654	1,2%	1.447	0,6%
REGGIO NELL'EMILIA	1.334	2,0%	950	1,3%
RIMINI	2.179	-2,8%	2.158	-2,0%
<b>EMILIA-ROMAGNA</b>	<b>1.917</b>	<b>0,5%</b>	<b>1.274</b>	<b>0,1%</b>

NB: La quotazione relativa ai capoluoghi qui presentata, calcolata come media dei valori centrali degli intervalli di tutte le tipologie residenziali presenti in ogni zona OMI appartenente al comune, differisce da quella presente all'interno degli approfondimenti provinciali, che è invece ottenuta pesando le quotazioni comunali con lo stock abitativo presente in ogni zona, depurando lo stock totale della quota dello stesso non associabile.



Figura 6: Numero indice quotazioni per intera regione, comuni capoluogo e comuni non capoluogo

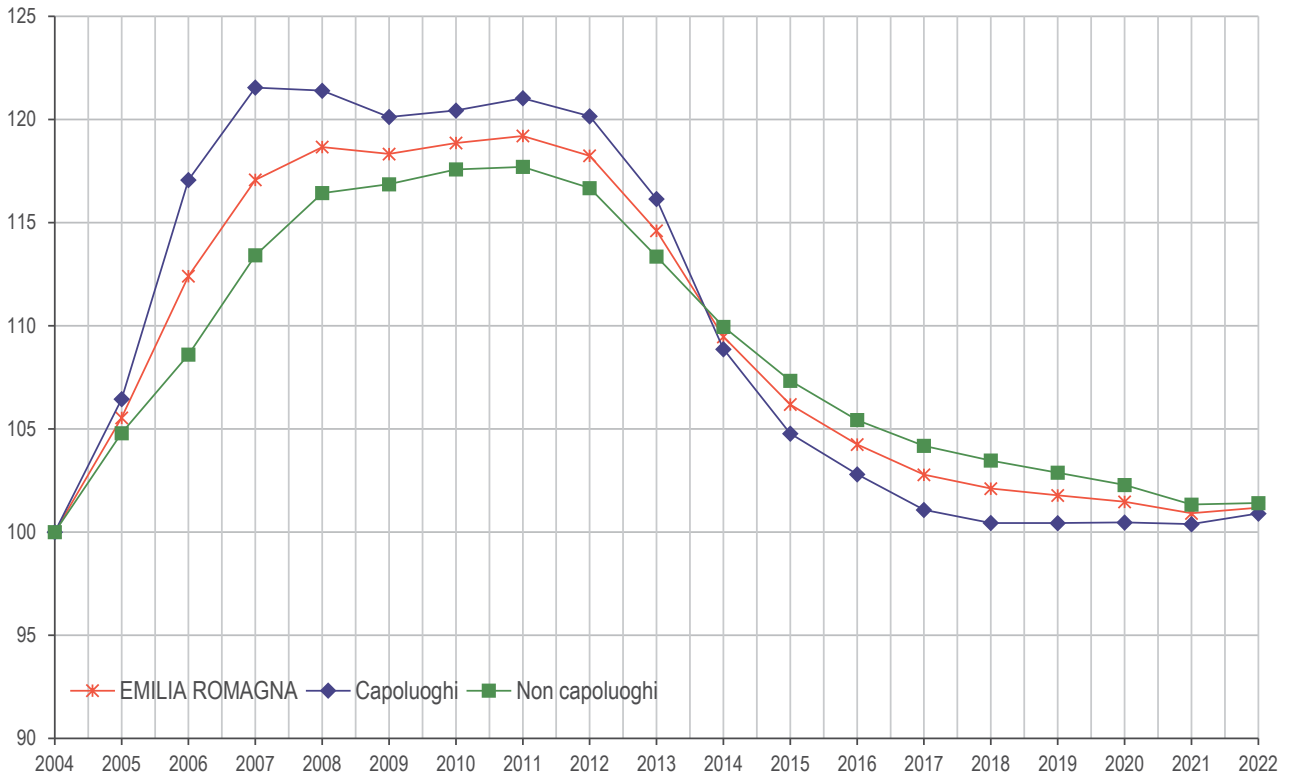
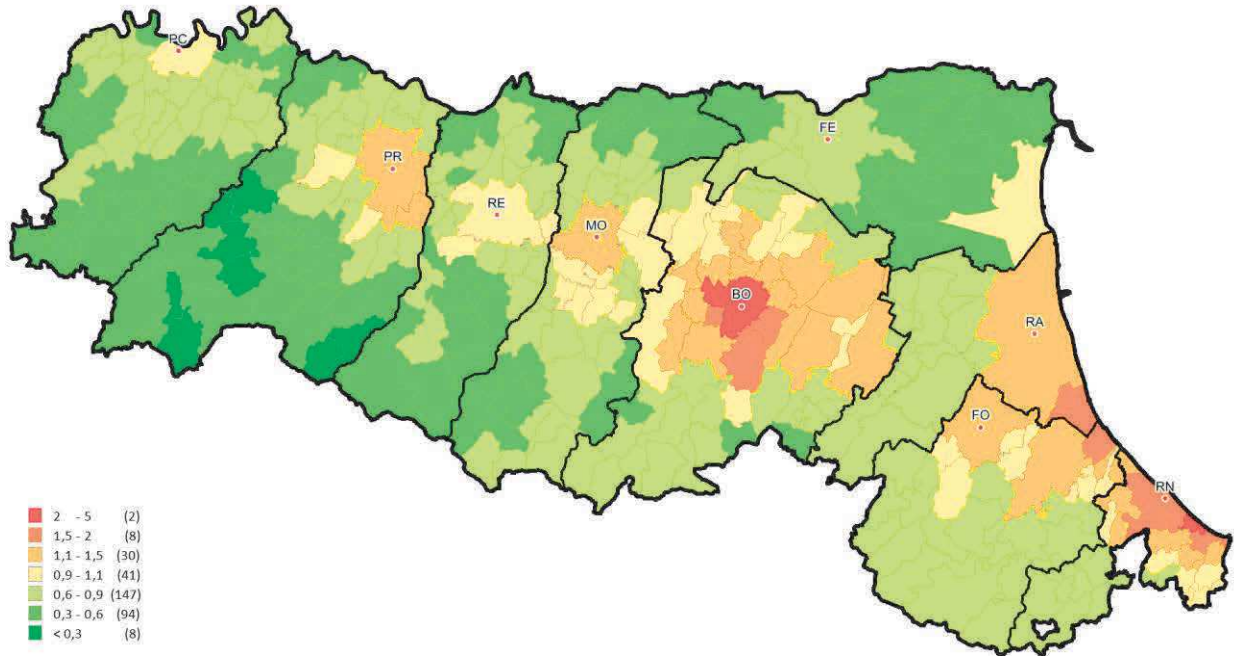


Figura 7: Differenziale delle quotazioni medie comunali 2022 (valore medio nazionale =1)



## FOCUS provinciale – Forlì-Cesena

In questo paragrafo è analizzata la composizione, la dinamica e l'andamento del mercato immobiliare residenziale nel dettaglio territoriale relativo alla provincia di Forlì-Cesena, suddivisa in macroaree, aggregazioni di comuni contigui che presentano caratteristiche sociali, infrastrutturali, geografiche, economiche e immobiliari omogenee (Figura 20).

Il territorio provinciale, costituito da 30 comuni, è ripartito in sette macroaree geografiche di seguito elencate:

- **Forlì Capoluogo**;
- **Appennino centrale** Bagno di Romagna, Civitella di Romagna, Galeata, Santa Sofia e Verghereto;
- **Cesena e Valle del Rubicone** Cesena, Gambettola, Gatteo, Longiano, San Mauro Pascoli e Savignano sul Rubicone;
- **Cesenatico**
- **Colline del Savio** Borghi, Mercato Saraceno, Montiano, Roncofreddo, Sarsina e Sogliano al Rubicone;
- **Colline Forlivesi** Bertinoro, Castrocaro Terme e Terra del Sole, Forlimpopoli, Meldola e Predappio;
- **Vallata del Montone** Dovadola, Modigliana, Portico e San Benedetto, Premilcuore, Rocca San Casciano e Tredozio.

In Tabella 21 sono riportati, dettagliati per macroarea, i principali dati del settore residenziale provinciale: i volumi di abitazioni compravendute normalizzati (NTN) e l'indicatore di intensità del mercato IMI, che rappresenta la quota parte dello stock di abitazioni compravendute con le relative variazioni annue espresse in percentuale.

Il numero di transazioni normalizzate (NTN) della provincia forlivese per l'anno 2022, pari a 5.403 unità, ha fatto registrare un incremento percentuale del +2,5% rispetto alle transazioni del 2021. Dall'analisi delle singole macroaree si nota un trend positivo con variazioni comprese tra +0,4% dell'Appennino centrale e +8% rilevato nella Vallata del Montone, riferito ad un esiguo numero di transazioni. In controtendenza solo la macroarea di Cesenatico, che registra una variazione rispetto al 2021 di -7,6%. In termini assoluti, il maggior numero di scambi si è riscontrato nelle macroaree di Cesena e Valle del Rubicone (2.009) e di Forlì Capoluogo (1.669).

In Figura 21 è tracciata la serie storica dal 2004 al 2022 del numero indice NTN delle compravendite di abitazioni relativamente all'intera Provincia, al solo capoluogo e ai comuni non capoluogo. Il grafico mette in luce che, in seguito all'impennata delle contrattazioni avvenute nel 2021 rispetto all'anno precedente, nel 2022 si registra una crescita molto più lenta per tutte e tre le categorie analizzate.

In Figura 22 è tracciata la serie storica dal 2004 al 2022 dell'indicatore IMI, distinguendo per intera Provincia, per capoluogo e per comuni non capoluogo. Il grafico si allinea all'andamento della serie storica delle NTN precedentemente descritto. Nell'anno 2022 l'IMI per la provincia è pari al +2,5%, praticamente invariato rispetto all'anno precedente (differenza pari a 0,05).

Per quanto concerne l'aspetto economico del mercato immobiliare, la Tabella 22 illustra l'andamento delle quotazioni, in tendenziale diminuzione. Complessivamente il territorio forlivese registra un calo pari a -0,2%, con variazioni comprese tra -0,5% a Cesena e Valle del Rubicone, e +0,1% nelle Colline Forlivesi. Le macroaree Colline del Savio, Vallata del Montone e Forlì Capoluogo risultano invariate. In valore assoluto le quotazioni medie più elevate restano quelle di Cesenatico (2.538 €/mq), Cesena e Valle del Rubicone (1.551 €/mq) e Forlì Capoluogo (1.540 €/mq); a queste si contrappone la Vallata del Montone che registra le quotazioni medie più basse della provincia con 1.075 €/mq.

La Figura 23 mostra l'andamento della serie storica del numero indice delle quotazioni medie rispettivamente per l'intera provincia, per il capoluogo e per i comuni non capoluogo a partire dall'anno 2004, assunto come anno base. Il grafico mette in evidenza la prolungata tendenza alla diminuzione delle quotazioni, iniziata dal 2011. La discesa registrata tra il 2021 e il 2022 risulta però meno ripida rispetto agli anni precedenti.

## La provincia – Forlì- Cesena

Figura 20: Macroaree provinciali di Forlì-Cesena

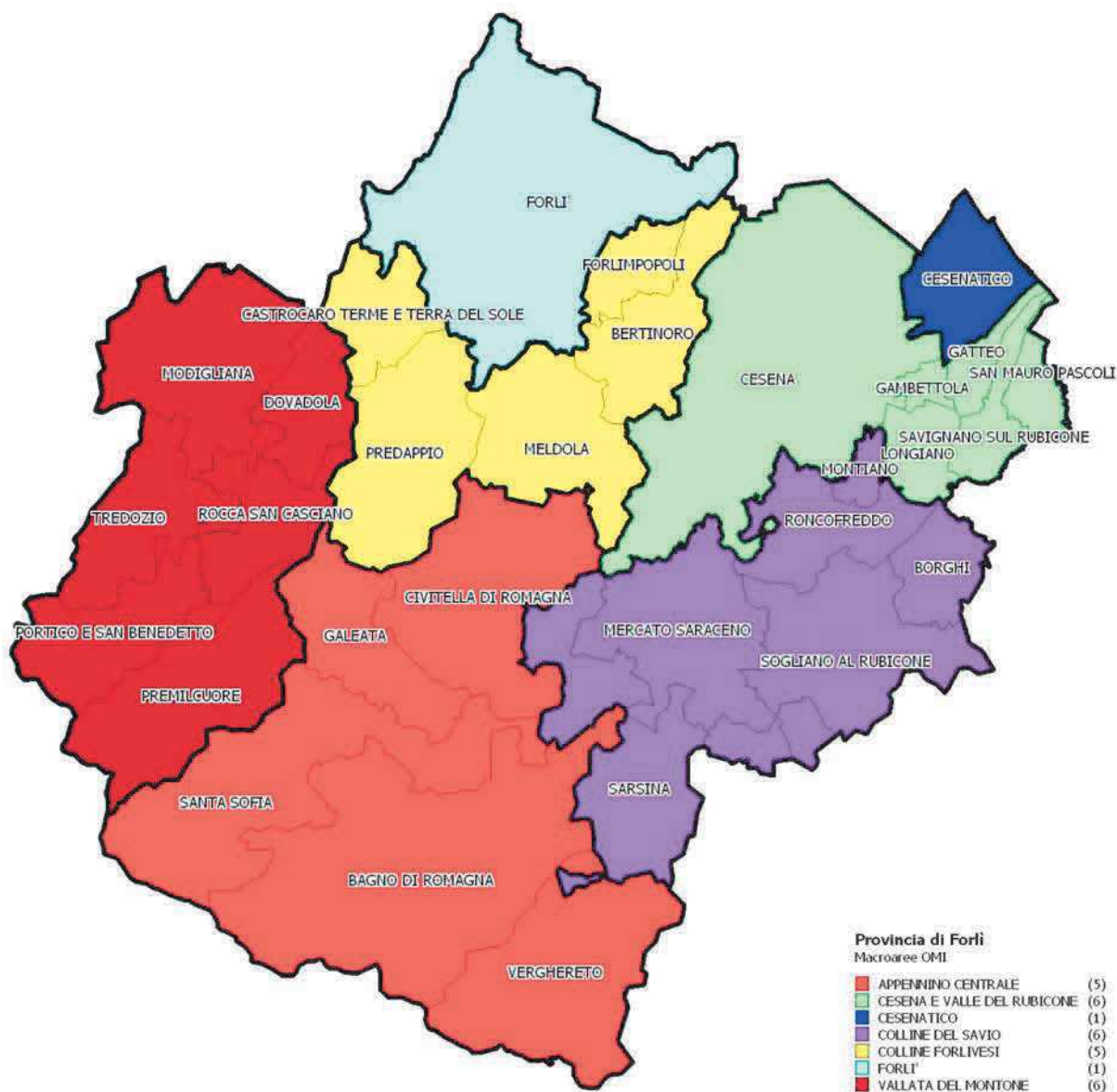


Tabella 21: NTN, IMI e variazione annua per macroarea provinciale

Macroaree provinciali	NTN 2022	NTN Variazione % 2022/21	IMI 2022	Differenza IMI 2022/21	Quota NTN 2022 per macroarea
APPENNINO CENTRALE	244	0,4%	1,92%	0,01	4,5%
CESENA E VALLE DEL RUBICONE	2.009	5,2%	2,71%	0,12	37,2%
CESENATICO	447	-7,6%	2,27%	-0,19	8,3%
COLLINE DEL SAVIO	281	1,1%	2,26%	0,02	5,2%
COLLINE FORLIVESI	617	5,8%	2,49%	0,13	11,4%
VALLATA DEL MONTONE	136	8,0%	1,75%	0,13	2,5%
FORLÌ CAPOLUOGO	1.669	1,2%	2,76%	0,02	30,9%
<b>FORLÌ-CESENA</b>	<b>5.403</b>	<b>2,5%</b>	<b>2,55%</b>	<b>0,05</b>	<b>100,0%</b>

Figura 21: Numero indice NTN per intera provincia, capoluogo e comuni non capoluogo

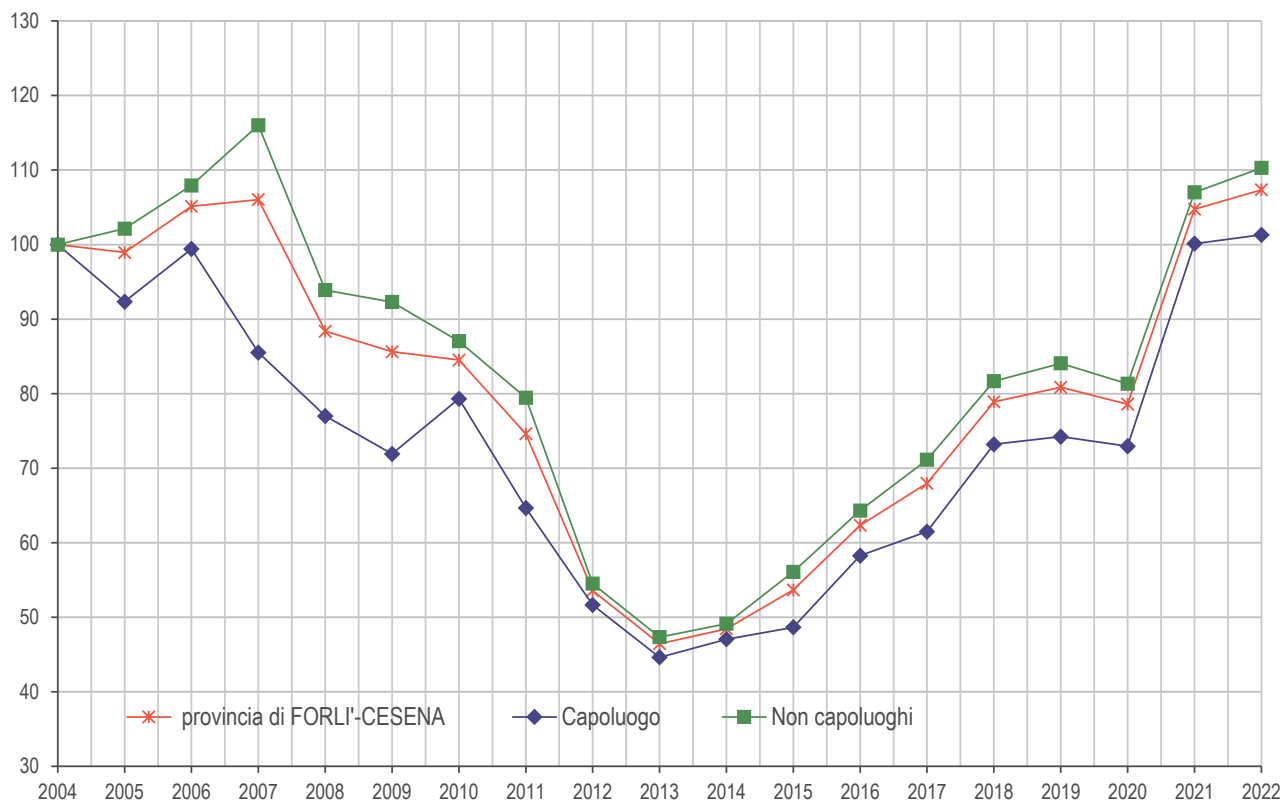


Figura 22: IMI per intera provincia, capoluogo e comuni non capoluogo

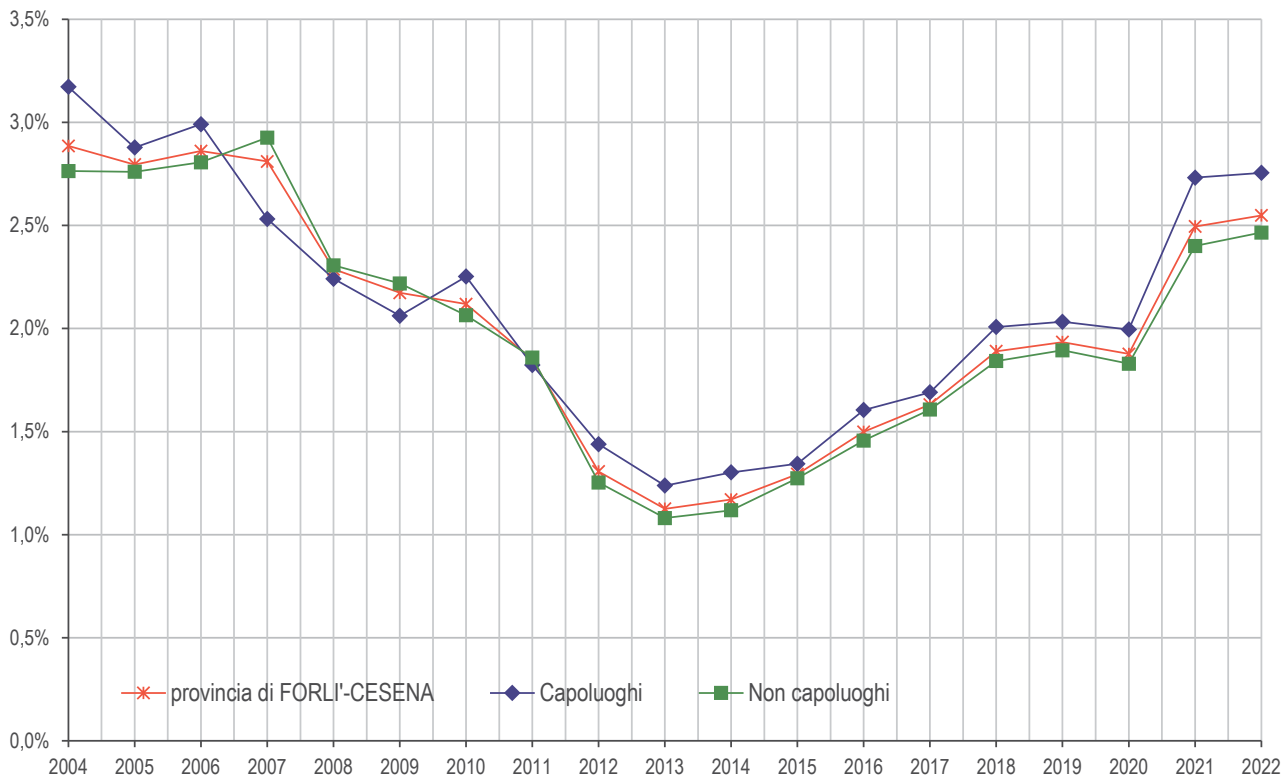
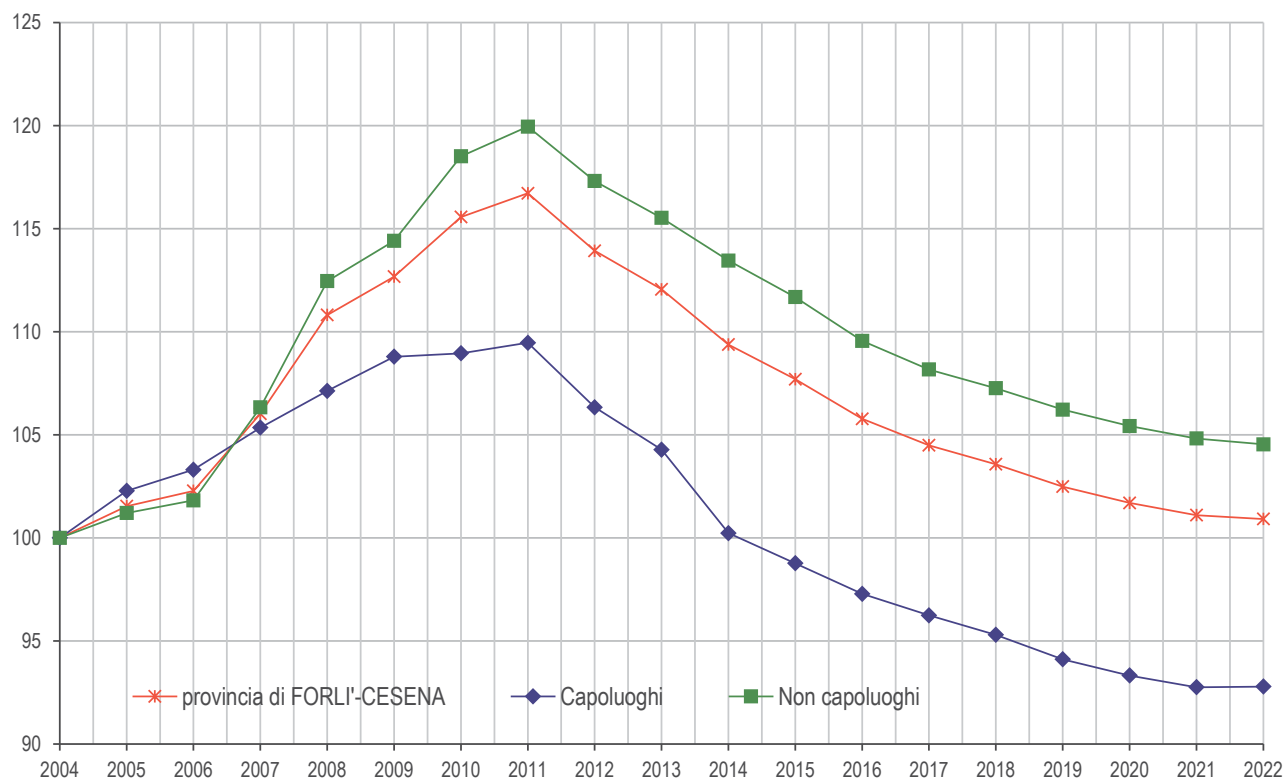


Tabella 22: Quotazione media e variazione annua per macroarea provinciale

Macroaree provinciali	Quotazione media €/m <sup>2</sup> 2022	Quotazione media Var % 2022/21
APPENNINO CENTRALE	1.147	0,0%
CESENA E VALLE DEL RUBICONE	1.551	-0,5%
CESENATICO	2.538	-0,2%
COLLINE DEL SAVIO	1.208	0,0%
COLLINE FORLIVESI	1.336	0,1%
VALLATA DEL MONTONE	1.075	0,0%
FORLI' CAPOLUOGO	1.540	0,0%
<b>FORLI'-CESENA</b>	<b>1.553</b>	<b>-0,2%</b>

Figura 23: Numero indice quotazioni per intera provincia, capoluogo e comuni non capoluogo



## Il comune – Forlì

La Tabella 23 individua i principali indicatori del mercato immobiliare con riferimento alle otto zone OMI in cui il comune capoluogo è suddiviso. Sono specificati i volumi di abitazioni compravendute (NTN) e l'indicatore di intensità del mercato IMI (quota dello stock di abitazioni compravendute), oltre che le relative variazioni annue; la Tabella mostra, inoltre, le quotazioni medie per ogni zona OMI e la variazione percentuale rispetto all'anno precedente.

Per quanto concerne il numero di transazioni normalizzate (NTN), si osserva che l'andamento del mercato immobiliare del territorio comunale è in leggero aumento (+1,2%) registrando un trend leggermente inferiore a quello provinciale. Si riscontrano però notevoli differenze all'interno delle diverse zone OMI. Le variazioni negative più rilevanti sono quelle della zona OMI E3, che registra un -24,5% rispetto al 2021 e il centro storico di Forlì, la zona OMI B3, con una variazione di -15,1%, entrambe in controtendenza rispetto all'anno precedente. Le variazioni percentuali di NTN positive riguardano invece la zona D2, con +20,6%, la zona E2 con +16,7% e la zona D4 con +15,1%. Le rimanenti zone hanno registrato variazioni comprese tra -1,7% e +6,8%.

Le quotazioni seguono il trend dei volumi compravenduti. Si registra un lieve aumento nella media delle quotazioni comunali, a cui corrispondono alcune differenze tra le zone analizzate. Nel complesso l'aspetto economico sembra essersi stabilizzato rispetto all'anno precedente, nonostante ciò la diminuzione più significativa si registra ancora una volta nella zona centrale B3 (-1,9%).

In valore assoluto la zona più appetibile e più apprezzata resta la zona semicentrale C1, con 573 transazioni normalizzate, con una quotazione media di 1.613 €/mq e una variazione di +1,0% rispetto al 2021. Seguono la zona D3 con una quotazione media di 1.581 €/mq e la D4 con 1.575 €/mq. La quotazione media della zona centrale B3, in seguito a questa ulteriore diminuzione, scende a 1.483 €/mq.

Tabella 23: NTN, IMI e quotazione media – Comune di Forlì

Zona OMI	Denominazione	NTN 2022	NTN Var % 2022/21	IMI 2022	Quotazione media €/m² 2022	Quotazione media Variazione % 2022/21
B3	CENTRO STORICO	213	-13,9%	2,78%	1.483	-1,9%
C1	PORTA SCHIAVONIA, VIALE V. VENETO, STAZIONE, MUSICISTI, GRANDI ITALIANI, BUSSECCHIO, CA' OSSI, PARCO URBANO, PORTA RAVALDINO	573	6,8%	3,04%	1.613	1,0%
D2	PIEVEACQUEDOTTO, SAN GIORGIO, CORIANO	59	20,6%	3,27%	1.483	0,0%
D3	RONCO, CARPENNA, SAN MARTINO IN STRADA, GRISIGNANO, VECCHIAZZANO	238	-4,7%	2,34%	1.581	-0,4%
D4	OSPEDALETTO, PIANTA, FORO BOARIO, CAVA, ROMITI	321	12,7%	3,05%	1.575	0,8%
E2	MAGLIANO, COLLINA, SAN LORENZO IN NOCETO, MASSA, LADINO, ROVERE, SAN VARANO, IL QUATTRO, VILLAGRAPPA, VILLANOVA	107	16,7%	2,24%	1.475	0,3%
E3	S. TOME', VILAFRANCA, BRANZOLINO, RONCADELLO, BARISANO, BAGNOLO, CARPINELLO, PIEVEQUINTA, LA CASERMA, SAN LEONARDO, VILLA SELVA	144	-24,5%	2,14%	1.521	0,0%
R1	REG. AG. N. 4 - PIANURA FORLIVESE E CESENATE: RAVALDINO	0	-	0,00%	-	-
nd	ND	15	-	-	-	-
<b>FORLÌ</b>		<b>1.669</b>	<b>1,2%</b>	<b>2,76%</b>	<b>1.557</b>	<b>0,2%</b>

## Considerazioni metodologiche

### Le fonti utilizzate

I dati elaborati sono contenuti negli archivi delle banche dati catastali, di pubblicità immobiliare, del registro e dell'Osservatorio Mercato Immobiliare (OMI) dell'Agenzia delle Entrate.

Dalle Banche Dati Catastali sono desunte le informazioni relative alla consistenza degli *stock* esistenti di unità immobiliari per alcune categorie catastali.

Dalle Banche Dati della Pubblicità immobiliare (ex Conservatorie) sono desunte le informazioni relative alle compravendite. I dati di consuntivo, estratti nel mese di febbraio, si riferiscono a ciascuna annualità, salvo possibili registrazioni avvenute oltre i termini di legge. Si tratta in ogni caso di quantità residuali non rilevanti ai fini statistici.

Dalle Banche dati delle Quotazioni OMI sono desunte le informazioni relative ai valori immobiliari delle tipologie residenziali (abitazioni di tipo economico, abitazioni civili, abitazioni signorili, ville e villini).

### Tabella delle aggregazioni delle categorie catastali

	(Categoria catastale)	(Descrizione)
SETTORE RESIDENZIALE	A1	Abitazione di tipo signorile
	A2	Abitazioni di tipo civile
	A3	Abitazioni di tipo economico
	A4	Abitazioni di tipo popolare
	A5	Abitazioni di tipo ultrapopolare
	A6	Abitazioni di tipo rurale
	A7	Abitazione in villino
	A8	Abitazione in villa
	A9	Castelli, palazzi di pregio artistici o storici.
	A11	Abitazioni ed alloggi tipici dei luoghi.

### Tabella delle classi dimensionali delle abitazioni

Monocalci	Fino a 2,5 vani catastali
Piccola	da 2,5 e fino a 4 vani catastali
Medio - piccola	da 4 e fino a 5,5 vani catastali
Media	da 5,5 e fino a 7 vani catastali
Grande	Maggiore di 7 vani catastali
nd	Non determinate - Unità immobiliari per le quali non è presente nella Nota Unica, di trascrizione e registrazione, la consistenza in vani catastali.



## Glossario

NTN	Numero di transazioni di unità immobiliari "normalizzate". Le compravendite dei diritti di proprietà sono "contate" relativamente a ciascuna unità immobiliare tenendo conto della quota di proprietà oggetto di transazione; ciò significa che se di un'unità immobiliare è compravenduta una frazione di quota di proprietà, per esempio il 50%, essa non è contata come una transazione, ma come 0,5 transazioni.
IMI	(Intensità del Mercato Immobiliare) Rapporto percentuale tra NTN e <i>stock</i> di unità immobiliari, indica la quota percentuale di <i>stock</i> compravenduto in un determinato periodo.
<i>Stock</i> di unità immobiliari	Numero di unità immobiliari censite negli archivi catastali relativamente ad un determinato ambito territoriale.
ZONA OMI	La zona OMI è una porzione continua del territorio comunale che riflette un comparto omogeneo del mercato immobiliare locale, nel quale si registra uniformità di apprezzamento per condizioni economiche e socio-ambientali. Tale uniformità viene tradotta in omogeneità nei caratteri posizionali, urbanistici, storico-ambientali, socio-economici degli insediamenti, nonché nella dotazione dei servizi e delle infrastrutture urbane. Nella zona omogenea individuata i valori di mercato unitari delle unità immobiliari, in stato di conservazione e manutenzione ordinario, hanno uno scostamento, tra valore minimo e valore massimo, non superiore al 50%, riscontrabile per la tipologia edilizia prevalente, nell'ambito della destinazione residenziale.
QUOTAZIONE DI RIFERIMENTO MEDIA COMUNALE	La banca dati delle quotazioni OMI fornisce per tutti i comuni italiani (8.096), a loro volta suddivisi in circa 31.000 zone omogenee, un intervallo dei valori di mercato e di locazione sia delle tipologie residenziali (abitazioni signorili, civili, economiche, ville e villini), sia delle principali altre tipologie di fabbricati: uffici, negozi, laboratori, capannoni, magazzini, box e posti auto. L'aggiornamento delle quotazioni avviene con cadenza semestrale. La quotazione in €/m <sup>2</sup> a livello comunale è calcolata come media dei valori centrali degli intervalli di tutte le tipologie residenziali presenti in ogni zona OMI appartenente al comune.
QUOTAZIONE MEDIA PESATA	Quando si esaminano raggruppamenti territoriali (Italia, macroarea geografica, regione, provincia, macroarea provinciale) le quotazioni di riferimento relative, sono calcolate pesando le quotazioni comunali con lo <i>stock</i> abitativo presente in ogni comune, rapportato allo <i>stock</i> totale dell'aggregazione considerata. Inoltre, per il comune capoluogo oggetto di analisi nella presente nota, il valore medio viene calcolato pesando le quotazioni di zona con lo <i>stock</i> abitativo presente in ogni zona, rapportato allo <i>stock</i> comunale.
QUOTAZIONE MEDIA DI ZONA OMI	La quotazione media di zona delle abitazioni è la media aritmetica dei valori centrali degli intervalli di quotazioni OMI riferiti alle tipologie edilizie residenziali (Abitazioni signorili, Abitazioni civili, Abitazioni di tipo economico e Ville e villini) valorizzate in quella zona.
DIFFERENZIALE VALORE MEDIO	Rapporto tra il valore medio di un ambito territoriale (comune, macroarea urbana, zona OMI) rispetto al valore medio pesato dell'aggregazione di livello superiore.
SUPERFICIE DELLE ABITAZIONI	Le superfici complessive e medie per unità residenziale oggetto di compravendita sono state stimate sulla base dei vani catastali e della superficie del vano medio comunale. La banca dati catastale contiene per circa il 90% delle unità del gruppo A la misura della superficie calcolata secondo i criteri definiti nell'allegato C del decreto del Presidente della Repubblica 23 marzo 1998 n. 138. Sulla base di tali informazioni è stata calcolata, nell'ambito di ciascun comune la dimensione media in m <sup>2</sup> del vano delle unità abitative.



## Indici

---



# Indice generale

*pagina*    *titolo*

---

3	Avvertenze generali e legende
13	Imprese attive per natura giuridica
29	Unità locali attive per tipo di unità locale
45	Imprese attive per classe di addetti
61	Addetti alle imprese attive per classe di addetti
77	Appendice
105	Indici



# Indice delle tavole

*pagina*

*tabella*

*titolo*

## **Imprese attive per natura giuridica**

14	CS.01.01	Imprese attive per natura giuridica e divisione Ateco - F - Costruzioni
15	CS.01.02	Imprese attive per natura giuridica e gruppo Ateco - F - Costruzioni
16	CS.01.03	Imprese attive per natura giuridica e territorio - F - Costruzioni
17	CS.01.04.01	Imprese attive per natura giuridica e territorio - F 41 - Costruzione di edifici
18	CS.01.04.02	Imprese attive per natura giuridica e territorio - F 42 - Ingegneria civile
19	CS.01.04.03	Imprese attive per natura giuridica e territorio - F 43 - Lavori di costruzione specializzati
20	CS.01.05.01	Imprese attive per natura giuridica e territorio - F 41.1 - Sviluppo di progetti immobiliari
21	CS.01.05.02	Imprese attive per natura giuridica e territorio - F 41.2 - Costruzione di edifici residenziali e non residenziali
22	CS.01.05.03	Imprese attive per natura giuridica e territorio - F 42.1 - Costruzione di strade e ferrovie
23	CS.01.05.04	Imprese attive per natura giuridica e territorio - F 42.2 - Costruzione di opere di pubblica utilità
24	CS.01.05.05	Imprese attive per natura giuridica e territorio - F 42.9 - Costruzione di altre opere di ingegneria civile
25	CS.01.05.06	Imprese attive per natura giuridica e territorio - F 43.1 - Demolizione e preparazione del cantiere edile
26	CS.01.05.07	Imprese attive per natura giuridica e territorio - F 43.2 - Installazione di impianti elettrici, idraulici ed altri lavori di costruzione e installazione
27	CS.01.05.08	Imprese attive per natura giuridica e territorio - F 43.3 - Completamento e finitura di edifici
28	CS.01.05.09	Imprese attive per natura giuridica e territorio - F 43.9 - Altri lavori specializzati di costruzione

## **Unità locali attive per tipo di unità locale**

30	CS.02.01	Unità locali delle imprese attive per tipologia di unità locale e divisione Ateco - F - Costruzioni
31	CS.02.02	Unità locali delle imprese attive per tipologia di unità locale e gruppo Ateco - F - Costruzioni
32	CS.02.03	Unità locali delle imprese attive per tipologia di unità locale e territorio - F - Costruzioni
33	CS.02.04.01	Unità locali delle imprese attive per tipologia di unità locale e territorio - F 41 - Costruzione di edifici
34	CS.02.04.02	Unità locali delle imprese attive per tipologia di unità locale e territorio - F 42 - Ingegneria civile
35	CS.02.04.03	Unità locali delle imprese attive per tipologia di unità locale e territorio - F 43 - Lavori di costruzione specializzati
36	CS.02.05.01	Unità locali delle imprese attive per tipologia di unità locale e territorio - F 41.1 - Sviluppo di progetti immobiliari
37	CS.02.05.02	Unità locali delle imprese attive per tipologia di unità locale e territorio - F 41.2 - Costruzione di edifici residenziali e non residenziali
38	CS.02.05.03	Unità locali delle imprese attive per tipologia di unità locale e territorio - F 42.1 - Costruzione di strade e ferrovie
39	CS.02.05.04	Unità locali delle imprese attive per tipologia di unità locale e territorio - F 42.2 - Costruzione di opere di pubblica utilità

40	CS.02.05.05	Unità locali delle imprese attive per tipologia di unità locale e territorio - F 42.9 - Costruzione di altre opere di ingegneria civile
41	CS.02.05.06	Unità locali delle imprese attive per tipologia di unità locale e territorio - F 43.1 - Demolizione e preparazione del cantiere edile
42	CS.02.05.07	Unità locali delle imprese attive per tipologia di unità locale e territorio - F 43.2 - Installazione di impianti elettrici, idraulici ed altri lavori di costruzione e installazione
43	CS.02.05.08	Unità locali delle imprese attive per tipologia di unità locale e territorio - F 43.3 - Completamento e finitura di edifici
44	CS.02.05.09	Unità locali delle imprese attive per tipologia di unità locale e territorio - F 43.9 - Altri lavori specializzati di costruzione

### **Imprese attive per classe di addetti**

46	CS.03.01	Imprese attive per classe di addetti e divisione Ateco - F - Costruzioni
47	CS.03.02	Imprese attive per classe di addetti e gruppo Ateco - F - Costruzioni
48	CS.03.03	Imprese attive per classe di addetti e territorio - F - Costruzioni
49	CS.03.04.01	Imprese attive per classe di addetti e territorio - F 41 - Costruzione di edifici
50	CS.03.04.02	Imprese attive per classe di addetti e territorio - F 42 - Ingegneria civile
51	CS.03.04.03	Imprese attive per classe di addetti e territorio - F 43 - Lavori di costruzione specializzati
52	CS.03.05.01	Imprese attive per classe di addetti e territorio - F 41.1 - Sviluppo di progetti immobiliari
53	CS.03.05.02	Imprese attive per classe di addetti e territorio - F 41.2 - Costruzione di edifici residenziali e non residenziali
54	CS.03.05.03	Imprese attive per classe di addetti e territorio - F 42.1 - Costruzione di strade e ferrovie
55	CS.03.05.04	Imprese attive per classe di addetti e territorio - F 42.2 - Costruzione di opere di pubblica utilità
56	CS.03.05.05	Imprese attive per classe di addetti e territorio - F 42.9 - Costruzione di altre opere di ingegneria civile
57	CS.03.05.06	Imprese attive per classe di addetti e territorio - F 43.1 - Demolizione e preparazione del cantiere edile
58	CS.03.05.07	Imprese attive per classe di addetti e territorio - F 43.2 - Installazione di impianti elettrici, idraulici ed altri lavori di costruzione e installazione
59	CS.03.05.08	Imprese attive per classe di addetti e territorio - F 43.3 - Completamento e finitura di edifici
60	CS.03.05.09	Imprese attive per classe di addetti e territorio - F 43.9 - Altri lavori specializzati di costruzione

### **Addetti alle imprese attive per classe di addetti**

62	CS.04.01	Addetti alle imprese attive per classe di addetti e divisione Ateco - F - Costruzioni
63	CS.04.02	Addetti alle imprese attive per classe di addetti e gruppo Ateco - F - Costruzioni
64	CS.04.03	Addetti alle imprese attive per classe di addetti e territorio - F - Costruzioni
65	CS.04.04.01	Addetti alle imprese attive per classe di addetti e territorio - F 41 - Costruzione di edifici
66	CS.04.04.02	Addetti alle imprese attive per classe di addetti e territorio - F 42 - Ingegneria civile
67	CS.04.04.03	Addetti alle imprese attive per classe di addetti e territorio - F 43 - Lavori di costruzione specializzati
68	CS.04.05.01	Addetti alle imprese attive per classe di addetti e territorio - F 41.1 - Sviluppo di progetti immobiliari
69	CS.04.05.02	Addetti alle imprese attive per classe di addetti e territorio - F 41.2 - Costruzione di edifici residenziali e non residenziali
70	CS.04.05.03	Addetti alle imprese attive per classe di addetti e territorio - F 42.1 - Costruzione di strade e ferrovie
71	CS.04.05.04	Addetti alle imprese attive per classe di addetti e territorio - F 42.2 - Costruzione di opere di pubblica utilità

<i>pagina</i>	<i>tabella</i>	<i>titolo</i>
72	CS.04.05.05	Addetti alle imprese attive per classe di addetti e territorio - F 42.9 - Costruzione di altre opere di ingegneria civile
73	CS.04.05.06	Addetti alle imprese attive per classe di addetti e territorio - F 43.1 - Demolizione e preparazione del cantiere edile
74	CS.04.05.07	Addetti alle imprese attive per classe di addetti e territorio - F 43.2 - Installazione di impianti elettrici, idraulici ed altri lavori di costruzione e installazione
75	CS.04.05.08	Addetti alle imprese attive per classe di addetti e territorio - F 43.3 - Completamento e finitura di edifici
76	CS.04.05.09	Addetti alle imprese attive per classe di addetti e territorio - F 43.9 - Altri lavori specializzati di costruzione

QUADERNI DI STATISTICA – COSTRUZIONI 2022

Camera di commercio della Romagna - Forlì-Cesena e Rimini

Presidente: Carlo Battistini

Segretario Generale: Roberto Albonetti

Responsabile Redazione Ufficio Informazione Economica: Cinzia Cimatti

Redazione: Andrea Donati

I dati contenuti in questa pubblicazione sono forniti da INFOCAMERE (banca dati StockView)  
ed elaborati tramite SIMET, Sistema Integrato di Monitoraggio dell'Economia del Territorio  
realizzato dall'Azienda Speciale CISE per la Camera di commercio  
GIUGNO 2023