



CAMERA DI COMMERCIO
DELLA ROMAGNA
FORLÌ-CESENA E RIMINI

quaderni di statistica

COSTRUZIONI

2023

Forlì-Cesena

- * imprese attive per natura giuridica
- * unità locali attive per tipo di unità locale
- * imprese attive per classe di addetti
- * addetti alle imprese attive per classe di addetti

a cura dell'ufficio informazione economica della

**Camera di commercio della Romagna -
Forlì-Cesena e Rimini**

Avvertenze generali e legende

AVVERTENZE GENERALI

FONTE

La fonte dei dati è il Registro delle Imprese tenuto dalla Camera di Commercio della Romagna – Forlì-Cesena e Rimini; la gestione del Registro avviene, come per la totalità delle Camere di Commercio italiane, attraverso l'infrastruttura fornita da INFOCAMERE (Società Consortile delle Camere di Commercio Italiane p. A.); le informazioni inserite dall'Ufficio Registro Imprese camerale alimentano, fra le altre, anche la banca dati **StockView**. I risultati sono poi rielaborati da **SIMET**, un sistema di monitoraggio dell'economia del territorio realizzato dall'Azienda Speciale C.I.S.E. per conto della Camera di Commercio della Romagna – Forlì-Cesena e Rimini, che genera la maggioranza delle tavole di questa pubblicazione.

Naturalmente le tavole riportate di seguito risentono di eventuali limiti della fonte originale e, quindi si rende necessario rammentare le principali disposizioni amministrative inerenti la tenuta del Registro delle Imprese onde meglio interpretarne le risultanze.

CONTENUTO

La disciplina del Registro è contenuta principalmente nell'art. 8 della Legge 29/12/1993 n. 580 e nel DPR 7/12/95 n. 581 e successive modifiche.

L'iscrizione va effettuata alla Camera di Commercio della provincia dove si trova la sede legale dell'impresa e presso le Camere di Commercio dove si trovano altre unità locali.

Sono soggetti all'obbligo dell'iscrizione nel Registro le **imprese** che esercitano:

- 1) un'attività industriale diretta alla produzione di beni e servizi;
- 2) un'attività intermediaria nella circolazione dei beni;
- 3) un'attività di trasporto per terra, per acqua o per aria;
- 4) un'attività bancaria o assicurativa;
- 5) altre attività ausiliarie delle precedenti.

Oltre queste attività la normativa assoggetta all'obbligo anche le attività agricole esercitate dagli imprenditori agricoli di cui all'art. 2135 del Codice Civile e dai coltivatori diretti, con iscrizione nella sezione speciale del Registro.

Restano escluse le attività economiche e professionali per le quali sussiste l'obbligo di iscrizione in Albi tenuti da Ordini e Collegi professionali fatto salvo per le **"società tra avvocati"** di cui al D.Lgs. n. 96/2001 e per le **"società tra professionisti"** (STP), la cui attuale disciplina è contenuta nella Legge 183/2011 e nel regolamento di attuazione emanato con Decreto del Ministero della Giustizia n. 34/2013.

Inoltre la pubblica amministrazione, centrale e periferica, non è sottoposta all'obbligo di iscrizione al Registro Imprese salvo gli **Enti pubblici** aventi per oggetto esclusivo o principale un'**attività commerciale** (art. 2201 del Codice Civile) e le **aziende speciali** degli enti locali che devono essere iscritte nel Registro delle Imprese ai sensi del D.Lgs. 267/2000 (Testo Unico degli enti Locali), vista la loro autonomia imprenditoriale. Le istituzioni degli enti locali, invece, considerata la loro natura di organismo strumentale dell'ente locale per l'esercizio di servizi sociali sono tenute ad iscriversi nel Repertorio Economico amministrativo.

Tali vincoli giuridici trovano riflesso nei dati statistici esposti che, di conseguenza, non comprendono tutte le attività di produzione o di servizio.

A partire dal 2008 l'informazione degli addetti ottenibile dalla banca dati statistica è riferita all'impresa e riguarda tutto il personale occupato nell'impresa stessa in tutte le sue unità locali siano esse situate sul territorio provinciale o in altre province.

Va sottolineato che tale informazione è raccolta tramite autodichiarazione da parte delle imprese ed aggiornata trimestralmente con sistemi automatici di incrocio con l'archivio dell'INPS. Nel corso degli anni questo incrocio è divenuto sempre più accurato e tempestivo tuttavia comporta ancora errori di stima. In primo luogo, in assenza di aggiornamento da INPS o dall'impresa, i

valori degli addetti registrati negli anni precedenti non vengono cancellati e continuano ad essere conteggiati qualora l'impresa risulti ancora attiva. Va detto che dalla fine del 2014 è già possibile individuare gli addetti nei vari comuni in cui l'impresa opera, ma nella stesura di questo elaborato non si è ritenuto opportuno modificare la reportistica. Gli addetti sono quindi attribuiti tutti alla sede dell'impresa e non distribuiti nelle varie unità locali dove essi effettivamente lavorano.

E' altresì importante sottolineare che i dati qui riportati non sono direttamente confrontabili con quelli ISTAT (Censimento Generale dell'Industria, dell'Agricoltura ecc.) oltre che per le differenti date di rilevazione e diversi criteri di individuazione e localizzazione delle imprese, anche per la sostanziale diversità del campo di osservazione dei fenomeni.

DEFINIZIONI

"Per **impresa (ditta)** si intende l'organizzazione di un'attività economica esercitata con carattere professionale al fine della produzione o dello scambio di beni o servizi. Le imprese possono essere unilocalizzate, costituite, cioè, da una sola unità locale o plurilocalizzate, costituite da due o più unità locali delle quali una coincidente con la sede dell'impresa." (ISTAT). Le imprese plurilocalizzate in più province sono conteggiate una sola volta ed attribuite alla provincia nella quale l'iniziativa imprenditoriale ha la sede legale.

"Per **unità locale** si intende l'impianto (o corpo di impianti) situato in un dato luogo e variamente denominato (stabilimento, laboratorio, negozio, ristorante, albergo, bar, ufficio, ecc.) in cui viene effettuata la produzione o la distribuzione di beni o la prestazione di servizi" (ISTAT).

"Gli **addetti** sono costituiti dalle persone indipendenti e dipendenti, occupate nelle unità locali" (ISTAT). Nel Registro delle Imprese gli addetti sono riferiti all'impresa.

DESCRIZIONE DELLE TABELLE

Per aiutare il lettore si riporta di seguito la descrizione delle singole tabelle indicandone il contenuto e le principali avvertenze.

Dall'edizione 2009 si è adottata la classificazione delle attività economiche **ATECO 2007** al posto dell'ATECO2002 utilizzata in precedenza; per questa ragione i valori riportati non possono essere confrontati direttamente con la serie precedente. Le attività economiche sono raggruppate per sezione (una lettera), divisione (due cifre), gruppo (tre cifre) e classe (quattro cifre).

Le tabelle presentano diverse abbreviazioni e pertanto si è ritenuto utile riportare nelle pagine seguenti la classificazione delle attività economiche adottata con la descrizione completa e lo schema di raggruppamento dei comuni per aree geografiche.

Le imprese che non hanno descritto nel dettaglio l'attività svolta sono state conteggiate in gruppi con estensione numerica .0 e con la stessa etichetta della divisione corrispondente; così ad esempio il gruppo "A.01.0 Agricoltura, caccia e relativi servizi" è da intendersi come il gruppo delle imprese della divisione "A.01 Agricoltura, caccia e relativi servizi" che svolgono attività non meglio specificata e che, quindi, non è stato possibile assegnare agli altri gruppi.

Le tabelle del presente volume sono:

TAB. CS.01.xx - Numero delle imprese attive suddivise per natura giuridica, per divisione, gruppo e per comune o aggregazione territoriale.

TAB. CS.02.xx - Numero delle unità locali delle imprese attive suddivise per tipo di unità locale, per divisione, gruppo e per comune o aggregazione territoriale. Nella colonna "sedi" sono riportate le imprese che hanno la sede principale in provincia e in "unità locali con sede in provincia" le altre unità locali provinciali delle imprese riportate nella prima colonna; "prime unità locali con sede fuori provincia" è da intendersi come il numero delle imprese con sede in altre province e localizzate anche a Forlì-Cesena mentre le "altre unità locali" sono le localizzazioni che non rientrano nei casi precedenti e nella quasi totalità rappresentano le unità locali (diverse dalla prima) di imprese con sede non in provincia. Si tenga presente che non sono comprese le unità locali delle imprese con sede in provincia localizzate in altri territori.

TAB. CS.03.xx - Numero delle imprese attive suddivise per classi di addetti, per divisione, gruppo e per comune o aggregazione territoriale. In relazione ad un certo numero di imprese non si dispone del numero degli addetti: questi casi vengono conteggiati nella prima colonna (0 addetti) assieme a quelli in cui effettivamente non ci sono addetti. L'ultima classe di addetti riportata in questa tavola (più di 250 addetti) è stata ottenuta sommando le numerose classi fornite da Stock View in quanto tale dettaglio è risultato eccessivo per la struttura economica provinciale. Tutte le informazioni sul numero degli addetti sono state raccolte nelle tabb. CS.04.xx.

TAB. CS.04.xx - Numero degli addetti alle imprese attive suddivisi per classi di addetti, per divisione, gruppo e per comune o aggregazione territoriale. Tutte le informazioni sul numero delle imprese sono state raccolte nelle tabb. CS.03.xx.

Per quanto attiene l'analisi effettuata non è stato possibile, per ovvi motivi di spazio, fornire tutti i dati con il massimo dettaglio ma si è ritenuto opportuno valutare, da caso a caso, secondo la seguente priorità:

- 1) totale per divisione (primi due numeri della classificazione ATECO 2007);
- 2) totale per gruppo (primi tre numeri della classificazione ATECO 2007);
- 3) totale per territorio (comune ed aggregazione territoriale);
- 4) totale di ogni divisione significativa per territorio;
- 5) totale di ogni gruppo significativo per territorio;

Per divisione e gruppo "significativo" si intende che comprenda almeno 20 imprese ed almeno 200 addetti.

Ulteriori dettagli sono reperibili nel volume "Attività economiche" della medesima serie "Quaderni di statistica".

Legenda delle attività economiche per sezioni in codifica Ateco 2007

- A - Agricoltura, silvicoltura e pesca
- B - Estrazione di minerali da cave e miniere
- C - Attività manifatturiere
- D - Fornitura di energia elettrica, gas, vapore e aria condizionata
- E - Fornitura di acqua; reti fognarie, attività di gestione dei rifiuti e risanamento
- F - Costruzioni
- G - Commercio all'ingrosso e al dettaglio; riparazione di autoveicoli e motocicli
- H - Trasporto e magazzinaggio
- I - Attività dei servizi di alloggio e di ristorazione
- J - Servizi di informazione e comunicazione
- K - Attività finanziarie e assicurative
- L - Attività immobiliari
- M - Attività professionali, scientifiche e tecniche
- N - Noleggio, agenzie di viaggio, servizi di supporto alle imprese
- O - Amministrazione pubblica e difesa; assicurazione sociale obbligatoria
- P - Istruzione
- Q - Sanità e assistenza sociale
- R - Attività artistiche, sportive, di intrattenimento e divertimento
- S - Altre attività di servizi
- T - Attività di famiglie e convivenze come datori di lavoro per personale domestico; produzione di beni e servizi indifferenziati per uso proprio da parte di famiglie e convivenze
- U - Organizzazioni ed organismi extraterritoriali
- X - Imprese non classificate

Legenda delle attività economiche per divisioni e gruppi della sezione F in codifica Ateco 2007

F - Costruzioni

F 41 - Costruzione di edifici

- F 41.0 - Costruzione di edifici
- F 41.1 - Sviluppo di progetti immobiliari
- F 41.2 - Costruzione di edifici residenziali e non residenziali

F 42 - Ingegneria civile

- F 42.0 - Ingegneria civile
- F 42.1 - Costruzione di strade e ferrovie
- F 42.2 - Costruzione di opere di pubblica utilità
- F 42.9 - Costruzione di altre opere di ingegneria civile

F 43 - Lavori di costruzione specializzati

- F 43.0 - Lavori di costruzione specializzati
- F 43.1 - Demolizione e preparazione del cantiere edile
- F 43.2 - Installazione di impianti elettrici, idraulici ed altri lavori di costruzione e installazione
- F 43.3 - Completamento e finitura di edifici
- F 43.9 - Altri lavori specializzati di costruzione

Legenda delle aggregazioni territoriali

Forlì-Cesena per Comprensori

Comprensorio di Forlì

Portico e San Benedetto
Premilcuore
Santa Sofia
Castrocaro Terme e Terra del Sole
Civitella di Romagna
Dovadola
Galeata
Meldola
Modigliana
Predappio
Rocca San Casciano
Tredozio
Bertinoro
Forlì
Forlimpopoli

Comprensorio di Cesena

Bagno di Romagna
Verghereto
Borghi
Mercato Saraceno
Montiano
Roncofreddo
Sarsina
Sogliano al Rubicone
Cesena
Cesenatico
Gambettola
Gatteo
Longiano
San Mauro Pascoli
Savignano sul Rubicone

Forlì-Cesena per Altimetrie

Montagna -FC-

Portico e San Benedetto
Premilcuore
Santa Sofia
Bagno di Romagna
Verghereto

Collina -FC-

Castrocaro Terme e Terra del Sole
Civitella di Romagna
Dovadola
Galeata
Meldola
Modigliana
Predappio
Rocca San Casciano
Tredozio
Borghi
Mercato Saraceno
Montiano
Roncofreddo
Sarsina
Sogliano al Rubicone

Pianura -FC-

Bertinoro
Forlì
Forlimpopoli
Cesena
Cesenatico
Gambettola
Gatteo
Longiano
San Mauro Pascoli
Savignano sul Rubicone

Forlì-Cesena per Vallate

Valle del Tramazzo

Modigliana
Tredozio

Valle del Montone

Castrocaro Terme e Terra del Sole
Dovadola
Portico e San Benedetto
Rocca San Casciano

Valle del Rabbi

Predappio
Premilcuore

Valle del Bidente

Civitella di Romagna
Galeata
Meldola
Santa Sofia

Valle del Savio

Bagno di Romagna
Mercato Saraceno
Sarsina
Verghereto

Valle Uso-Rubicone

Borghi
Montiano
Roncofreddo
Sogliano al Rubicone

Valle del Basso Rubicone

Gambettola
Gatteo
Longiano
San Mauro Pascoli
Savignano sul Rubicone

Grandi Centri -FC-

Cesena
Forlì

Comuni di Cintura -FC-

Bertinoro
Cesenatico
Forlimpopoli

Forlì-Cesena per Unioni

U.C. Romagna Forlivese

Bertinoro
Castrocaro Terme e Terra del Sole
Civitella di Romagna
Dovadola
Forlimpopoli
Galeata
Meldola
Modigliana
Portico e San Benedetto
Predappio
Premilcuore
Rocca San Casciano
Santa Sofia
Tredozio

U.C. Valle del Savio

Bagno di Romagna
Cesena
Mercato Saraceno
Montiano
Sarsina
Verghereto

U.C. Rubicone Mare

Borghi
Cesenatico

Gambettola
Gatteo
Longiano
Roncofreddo
San Mauro Pascoli
Savignano sul Rubicone
Sogliano al Rubicone
Forlì

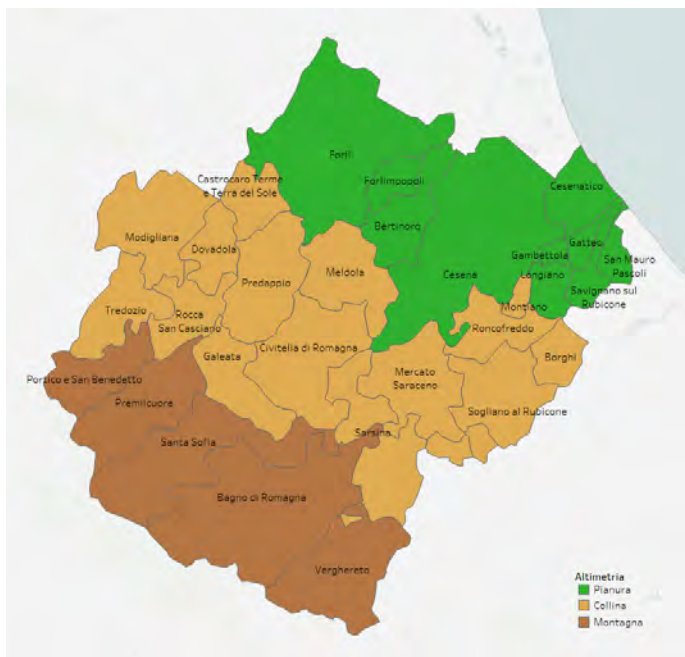
Forlì-Cesena per Vocazioni turistiche

Comuni Marittimi -FC-

Cesenatico
Gatteo
San Mauro Pascoli
Savignano sul Rubicone

Comuni Termali

Bagno di Romagna
Bertinoro
Castrocaro Terme e Terra del Sole



Imprese attive per natura giuridica

TAB. CS.01.01 - Imprese attive per natura giuridica e divisione Ateco - F - Costruzioni
 Forlì-Cesena - Situazione al 31/12/2023

	Imprese individuali	Società di persone	Società di capitale	Consorzi	Cooperative	Altre forme	Totale
F 41 - Costruzione di edifici.....	344	293	521	3	14	4	1.179
F 42 - Ingegneria civile.....	16	9	30	7	0	12	74
F 43 - Lavori di costruzione.. ..	3.291	418	549	4	26	5	4.293
F - Costruzioni.....	3.651	720	1.100	14	40	21	5.546

Fonte: StockView - Infocamere

Elaborazione: SIMET - Camera di commercio della Romagna - Forlì-Cesena e Rimini

TAB. CS.01.02 - Imprese attive per natura giuridica e gruppo Ateco - F - Costruzioni
 Forlì-Cesena - Situazione al 31/12/2023

	Imprese individuali	Società di persone	Società di capitale	Consorzi	Cooperative	Altre forme	Totale
F 41.0 - Costruzione di edifici.....	0	1	1	0	0	0	2
F 41.1 - Sviluppo di progett..	2	27	53	1	2	1	86
F 41.2 - Costruzione di edif..	342	265	467	2	12	3	1.091
F 42.0 - Ingegneria civile.....	0	0	0	1	0	0	1
F 42.1 - Costruzione di stra..	8	5	21	2	0	10	46
F 42.2 - Costruzione di oper..	5	3	4	3	0	0	15
F 42.9 - Costruzione di altr..	3	1	5	1	0	2	12
F 43.0 - Lavori di costruzio..	0	0	0	0	0	0	0
F 43.1 - Demolizione e prepa..	73	39	23	1	1	1	138
F 43.2 - Installazione di im..	686	197	229	1	14	1	1.128
F 43.3 - Completamento e fin..	2.412	141	247	2	7	1	2.810
F 43.9 - Altri lavori specia..	120	41	50	0	4	2	217
F - Costruzioni.....	3.651	720	1.100	14	40	21	5.546

Fonte: StockView - Infocamere

Elaborazione: SIMET - Camera di commercio della Romagna - Forlì-Cesena e Rimini

TAB. CS.01.03 - Imprese attive per natura giuridica e territorio - F - Costruzioni
Forlì-Cesena - Situazione al 31/12/2023

	Imprese individuali	Società di persone	Società di capitale	Consorzi	Cooperative	Altre forme	Totale
Bagno di Romagna.....	51	23	11	0	1	0	86
Bertinoro.....	93	22	24	0	0	1	140
Borghi.....	31	4	4	0	0	0	39
Castrocaro Terme e Terra del.....	83	7	9	0	0	1	100
Cesena.....	641	159	308	5	10	3	1.126
Cesenatico.....	321	74	74	0	3	0	472
Civitella di Romagna.....	56	6	12	0	0	0	74
Dovadola.....	17	4	1	1	0	0	23
Forlì.....	1.031	163	371	5	17	11	1.598
Forlimpopoli.....	67	10	37	1	0	4	119
Galeata.....	23	7	5	0	0	0	35
Gambettola.....	124	37	35	0	0	0	196
Gatteo.....	150	9	31	0	0	0	190
Longiano.....	83	25	20	0	1	0	129
Meldola.....	140	13	12	0	1	0	166
Mercato Saraceno.....	52	25	19	0	1	0	97
Modigliana.....	54	9	4	0	0	0	67
Montiano.....	17	4	4	0	0	0	25
Portico e San Benedetto.....	10	1	1	0	0	0	12
Predappio.....	50	12	10	0	0	0	72
Premilcuore.....	2	1	1	0	0	0	4
Rocca San Casciano.....	15	1	3	0	0	0	19
Roncofreddo.....	40	8	4	0	0	0	52
San Mauro Pascoli.....	147	27	27	0	1	0	202
Santa Sofia.....	17	3	1	0	0	0	21
Sarsina.....	24	9	8	0	0	0	41
Savignano sul Rubicone.....	234	44	54	2	5	1	340
Sogliano al Rubicone.....	44	10	6	0	0	0	60
Tredozio.....	14	0	0	0	0	0	14
Verghereto.....	19	3	4	0	0	0	26
Forlì-Cesena.....	3.651	720	1.100	14	40	21	5.546
Comprensorio di Forlì.....	1.672	259	491	7	18	17	2.464
Comprensorio di Cesena.....	1.978	461	609	7	22	4	3.081
Montagna Forlivese.....	29	5	3	0	0	0	37
Collina Forlivese.....	452	59	56	1	1	1	570
Pianura Forlivese.....	1.191	195	432	6	17	16	1.857
Montagna Cesenate.....	70	26	15	0	1	0	112
Collina Cesenate.....	208	60	45	0	1	0	314
Pianura Cesenate.....	1.700	375	549	7	20	4	2.655
Montagna -FC-.....	99	31	18	0	1	0	149
Collina -FC-.....	660	119	101	1	2	1	884
Pianura -FC-.....	2.891	570	981	13	37	20	4.512
Valle del Tramazzo.....	68	9	4	0	0	0	81
Valle del Montone.....	125	13	14	1	0	1	154
Valle del Rabbi.....	52	13	11	0	0	0	76
Valle del Bidente.....	236	29	30	0	1	0	296
Valle del Savio.....	146	60	42	0	2	0	250
Valle Uso-Rubicone.....	132	26	18	0	0	0	176
Valle del Basso Rubicone.....	738	142	167	2	7	1	1.057
Grandi Centri -FC-.....	1.672	322	679	10	27	14	2.724
Comuni di Cintura -FC-.....	481	106	135	1	3	5	731
Comuni Marittimi -FC-.....	852	154	186	2	9	1	1.204
Comuni Termali.....	227	52	44	0	1	2	326
U.C. Romagna Forlivese.....	641	96	120	2	1	6	866
U.C. Valle del Savio.....	804	223	354	5	12	3	1.401
U.C. Rubicone Mare.....	1.174	238	255	2	10	1	1.680

Fonte: StockView - Infocamere

Elaborazione: SIMET - Camera di commercio della Romagna - Forlì-Cesena e Rimini

TAB. CS.01.04.01 - Imprese attive per natura giuridica e territorio - F 41 - Costruzione di edifici
Forlì-Cesena - Situazione al 31/12/2023

	Imprese individuali	Società di persone	Società di capitale	Consorzi	Cooperative	Altre forme	Totale
Bagno di Romagna.....	2	7	4	0	1	0	14
Bertinoro.....	8	10	10	0	0	0	28
Borghi.....	1	0	1	0	0	0	2
Castrocaro Terme e Terra del.....	9	3	3	0	0	0	15
Cesena.....	58	65	170	1	4	0	298
Cesenatico.....	25	37	34	0	1	0	97
Civitella di Romagna.....	8	1	10	0	0	0	19
Dovadola.....	2	3	1	0	0	0	6
Forlì.....	100	59	163	2	5	3	332
Forlimpopoli.....	9	3	17	0	0	0	29
Galeata.....	4	2	1	0	0	0	7
Gambettola.....	13	17	13	0	0	0	43
Gatteo.....	4	2	8	0	0	0	14
Longiano.....	10	11	9	0	0	0	30
Meldola.....	18	7	7	0	0	0	32
Mercato Saraceno.....	7	15	6	0	0	0	28
Modigliana.....	3	7	2	0	0	0	12
Montiano.....	3	2	4	0	0	0	9
Portico e San Benedetto.....	0	0	1	0	0	0	1
Predappio.....	12	4	5	0	0	0	21
Premilcuore.....	0	0	0	0	0	0	0
Rocca San Casciano.....	5	0	2	0	0	0	7
Roncofreddo.....	4	1	0	0	0	0	5
San Mauro Pascoli.....	11	8	15	0	1	0	35
Santa Sofia.....	1	0	1	0	0	0	2
Sarsina.....	4	6	4	0	0	0	14
Savignano sul Rubicone.....	18	16	28	0	2	1	65
Sogliano al Rubicone.....	2	6	1	0	0	0	9
Tredozio.....	1	0	0	0	0	0	1
Verghereto.....	2	1	1	0	0	0	4
Forlì-Cesena.....	344	293	521	3	14	4	1.179
Comprensorio di Forlì.....	180	99	223	2	5	3	512
Comprensorio di Cesena.....	164	194	298	1	9	1	667
Montagna Forlivese.....	1	0	2	0	0	0	3
Collina Forlivese.....	62	27	31	0	0	0	120
Pianura Forlivese.....	117	72	190	2	5	3	389
Montagna Cesenate.....	4	8	5	0	1	0	18
Collina Cesenate.....	21	30	16	0	0	0	67
Pianura Cesenate.....	139	156	277	1	8	1	582
Montagna -FC-.....	5	8	7	0	1	0	21
Collina -FC-.....	83	57	47	0	0	0	187
Pianura -FC-.....	256	228	467	3	13	4	971
Valle del Tramazzo.....	4	7	2	0	0	0	13
Valle del Montone.....	16	6	7	0	0	0	29
Valle del Rabbi.....	12	4	5	0	0	0	21
Valle del Bidente.....	31	10	19	0	0	0	60
Valle del Savio.....	15	29	15	0	1	0	60
Valle Uso-Rubicone.....	10	9	6	0	0	0	25
Valle del Basso Rubicone.....	56	54	73	0	3	1	187
Grandi Centri -FC-.....	158	124	333	3	9	3	630
Comuni di Cintura -FC-.....	42	50	61	0	1	0	154
Comuni Marittimi -FC-.....	58	63	85	0	4	1	211
Comuni Termali.....	19	20	17	0	1	0	57
U.C. Romagna Forlivese.....	80	40	60	0	0	0	180
U.C. Valle del Savio.....	76	96	189	1	5	0	367
U.C. Rubicone Mare.....	88	98	109	0	4	1	300

Fonte: StockView - Infocamere

Elaborazione: SIMET - Camera di commercio della Romagna - Forlì-Cesena e Rimini

TAB. CS.01.04.02 - Imprese attive per natura giuridica e territorio - F 42 - Ingegneria civile
Forlì-Cesena - Situazione al 31/12/2023

	Imprese individuali	Società di persone	Società di capitale	Consorzi	Cooperative	Altre forme	Totale
Bagno di Romagna.....	1	0	0	0	0	0	1
Bertinoro.....	0	0	1	0	0	0	1
Borghi.....	0	0	0	0	0	0	0
Castrocaro Terme e Terra del.....	0	0	0	0	0	1	1
Cesena.....	2	2	8	4	0	2	18
Cesenatico.....	1	0	1	0	0	0	2
Civitella di Romagna.....	2	1	0	0	0	0	3
Dovadola.....	0	0	0	1	0	0	1
Forlì.....	5	1	8	2	0	5	21
Forlimpopoli.....	1	1	5	0	0	4	11
Galeata.....	0	0	1	0	0	0	1
Gambettola.....	1	0	0	0	0	0	1
Gatteo.....	0	0	0	0	0	0	0
Longiano.....	0	1	0	0	0	0	1
Meldola.....	0	0	0	0	0	0	0
Mercato Saraceno.....	0	0	3	0	0	0	3
Modigliana.....	1	0	0	0	0	0	1
Montiano.....	0	0	0	0	0	0	0
Portico e San Benedetto.....	0	0	0	0	0	0	0
Predappio.....	0	1	0	0	0	0	1
Premilcuore.....	0	0	0	0	0	0	0
Rocca San Casciano.....	1	0	0	0	0	0	1
Roncofreddo.....	1	1	1	0	0	0	3
San Mauro Pascoli.....	0	0	1	0	0	0	1
Santa Sofia.....	0	1	0	0	0	0	1
Sarsina.....	0	0	0	0	0	0	0
Savignano sul Rubicone.....	0	0	1	0	0	0	1
Sogliano al Rubicone.....	0	0	0	0	0	0	0
Tredozio.....	0	0	0	0	0	0	0
Verghereto.....	0	0	0	0	0	0	0
Forlì-Cesena.....	16	9	30	7	0	12	74
Comprensorio di Forlì.....	10	5	15	3	0	10	43
Comprensorio di Cesena.....	6	4	15	4	0	2	31
Montagna Forlivese.....	0	1	0	0	0	0	1
Collina Forlivese.....	4	2	1	1	0	1	9
Pianura Forlivese.....	6	2	14	2	0	9	33
Montagna Cesenate.....	1	0	0	0	0	0	1
Collina Cesenate.....	1	1	4	0	0	0	6
Pianura Cesenate.....	4	3	11	4	0	2	24
Montagna -FC-.....	1	1	0	0	0	0	2
Collina -FC-.....	5	3	5	1	0	1	15
Pianura -FC-.....	10	5	25	6	0	11	57
Valle del Tramazzo.....	1	0	0	0	0	0	1
Valle del Montone.....	1	0	0	1	0	1	3
Valle del Rabbi.....	0	1	0	0	0	0	1
Valle del Bidente.....	2	2	1	0	0	0	5
Valle del Savio.....	1	0	3	0	0	0	4
Valle Uso-Rubicone.....	1	1	1	0	0	0	3
Valle del Basso Rubicone.....	1	1	2	0	0	0	4
Grandi Centri -FC-.....	7	3	16	6	0	7	39
Comuni di Cintura -FC-.....	2	1	7	0	0	4	14
Comuni Marittimi -FC-.....	1	0	3	0	0	0	4
Comuni Termali.....	1	0	1	0	0	1	3
U.C. Romagna Forlivese.....	5	4	7	1	0	5	22
U.C. Valle del Savio.....	3	2	11	4	0	2	22
U.C. Rubicone Mare.....	3	2	4	0	0	0	9

Fonte: StockView - Infocamere

Elaborazione: SIMET - Camera di commercio della Romagna - Forlì-Cesena e Rimini

TAB. CS.01.04.03 - Imprese attive per natura giuridica e territorio - F 43 - Lavori di costruzione specializzati
Forlì-Cesena - Situazione al 31/12/2023

	Imprese individuali	Società di persone	Società di capitale	Consorzi	Cooperative	Altre forme	Totale
Bagno di Romagna.....	48	16	7	0	0	0	71
Bertinoro.....	85	12	13	0	0	1	111
Borghi.....	30	4	3	0	0	0	37
Castrocaro Terme e Terra del.....	74	4	6	0	0	0	84
Cesena.....	581	92	130	0	6	1	810
Cesenatico.....	295	37	39	0	2	0	373
Civitella di Romagna.....	46	4	2	0	0	0	52
Dovadola.....	15	1	0	0	0	0	16
Forlì.....	926	103	200	1	12	3	1.245
Forlimpopoli.....	57	6	15	1	0	0	79
Galeata.....	19	5	3	0	0	0	27
Gambettola.....	110	20	22	0	0	0	152
Gatteo.....	146	7	23	0	0	0	176
Longiano.....	73	13	11	0	1	0	98
Meldola.....	122	6	5	0	1	0	134
Mercato Saraceno.....	45	10	10	0	1	0	66
Modigliana.....	50	2	2	0	0	0	54
Montiano.....	14	2	0	0	0	0	16
Portico e San Benedetto.....	10	1	0	0	0	0	11
Predappio.....	38	7	5	0	0	0	50
Premilcuore.....	2	1	1	0	0	0	4
Rocca San Casciano.....	9	1	1	0	0	0	11
Roncofreddo.....	35	6	3	0	0	0	44
San Mauro Pascoli.....	136	19	11	0	0	0	166
Santa Sofia.....	16	2	0	0	0	0	18
Sarsina.....	20	3	4	0	0	0	27
Savignano sul Rubicone.....	216	28	25	2	3	0	274
Sogliano al Rubicone.....	42	4	5	0	0	0	51
Tredozio.....	13	0	0	0	0	0	13
Verghereto.....	17	2	3	0	0	0	22
Forlì-Cesena.....	3.291	418	549	4	26	5	4.293
Comprensorio di Forlì.....	1.482	155	253	2	13	4	1.909
Comprensorio di Cesena.....	1.808	263	296	2	13	1	2.383
Montagna Forlivese.....	28	4	1	0	0	0	33
Collina Forlivese.....	386	30	24	0	1	0	441
Pianura Forlivese.....	1.068	121	228	2	12	4	1.435
Montagna Cesenate.....	65	18	10	0	0	0	93
Collina Cesenate.....	186	29	25	0	1	0	241
Pianura Cesenate.....	1.557	216	261	2	12	1	2.049
Montagna -FC-.....	93	22	11	0	0	0	126
Collina -FC-.....	572	59	49	0	2	0	682
Pianura -FC-.....	2.625	337	489	4	24	5	3.484
Valle del Tramazzo.....	63	2	2	0	0	0	67
Valle del Montone.....	108	7	7	0	0	0	122
Valle del Rabbi.....	40	8	6	0	0	0	54
Valle del Bidente.....	203	17	10	0	1	0	231
Valle del Savio.....	130	31	24	0	1	0	186
Valle Uso-Rubicone.....	121	16	11	0	0	0	148
Valle del Basso Rubicone.....	681	87	92	2	4	0	866
Grandi Centri -FC-.....	1.507	195	330	1	18	4	2.055
Comuni di Cintura -FC-.....	437	55	67	1	2	1	563
Comuni Marittimi -FC-.....	793	91	98	2	5	0	989
Comuni Termali.....	207	32	26	0	0	1	266
U.C. Romagna Forlivese.....	556	52	53	1	1	1	664
U.C. Valle del Savio.....	725	125	154	0	7	1	1.012
U.C. Rubicone Mare.....	1.083	138	142	2	6	0	1.371

Fonte: StockView - Infocamere

Elaborazione: SIMET - Camera di commercio della Romagna - Forlì-Cesena e Rimini

TAB. CS.01.05.01 - Imprese attive per natura giuridica e territorio - F 41.1 - Sviluppo di progetti immobiliari
Forlì-Cesena - Situazione al 31/12/2023

	Imprese individuali	Società di persone	Società di capitale	Consorzi	Cooperative	Altre forme	Totale
Bagno di Romagna.....	0	0	0	0	0	0	0
Bertinoro.....	0	0	2	0	0	0	2
Borghi.....	0	0	0	0	0	0	0
Castrocaro Terme e Terra del.....	0	0	0	0	0	0	0
Cesena.....	0	7	18	1	1	0	27
Cesenatico.....	1	2	3	0	0	0	6
Civitella di Romagna.....	0	0	0	0	0	0	0
Dovadola.....	0	0	0	0	0	0	0
Forlì.....	1	11	19	0	1	0	32
Forlimpopoli.....	0	1	5	0	0	0	6
Galeata.....	0	0	0	0	0	0	0
Gambettola.....	0	1	0	0	0	0	1
Gatteo.....	0	0	0	0	0	0	0
Longiano.....	0	0	0	0	0	0	0
Meldola.....	0	1	2	0	0	0	3
Mercato Saraceno.....	0	0	0	0	0	0	0
Modigliana.....	0	0	0	0	0	0	0
Montiano.....	0	0	0	0	0	0	0
Portico e San Benedetto.....	0	0	0	0	0	0	0
Predappio.....	0	0	1	0	0	0	1
Premilcuore.....	0	0	0	0	0	0	0
Rocca San Casciano.....	0	0	0	0	0	0	0
Roncofreddo.....	0	0	0	0	0	0	0
San Mauro Pascoli.....	0	1	0	0	0	0	1
Santa Sofia.....	0	0	0	0	0	0	0
Sarsina.....	0	0	0	0	0	0	0
Savignano sul Rubicone.....	0	3	3	0	0	1	7
Sogliano al Rubicone.....	0	0	0	0	0	0	0
Tredozio.....	0	0	0	0	0	0	0
Verghereto.....	0	0	0	0	0	0	0
Forlì-Cesena.....	2	27	53	1	2	1	86
Comprensorio di Forlì.....	1	13	29	0	1	0	44
Comprensorio di Cesena.....	1	14	24	1	1	1	42
Montagna Forlivese.....	0	0	0	0	0	0	0
Collina Forlivese.....	0	1	3	0	0	0	4
Pianura Forlivese.....	1	12	26	0	1	0	40
Montagna Cesenate.....	0	0	0	0	0	0	0
Collina Cesenate.....	0	0	0	0	0	0	0
Pianura Cesenate.....	1	14	24	1	1	1	42
Montagna -FC-.....	0	0	0	0	0	0	0
Collina -FC-.....	0	1	3	0	0	0	4
Pianura -FC-.....	2	26	50	1	2	1	82
Valle del Tramazzo.....	0	0	0	0	0	0	0
Valle del Montone.....	0	0	0	0	0	0	0
Valle del Rabbi.....	0	0	1	0	0	0	1
Valle del Bidente.....	0	1	2	0	0	0	3
Valle del Savio.....	0	0	0	0	0	0	0
Valle Uso-Rubicone.....	0	0	0	0	0	0	0
Valle del Basso Rubicone.....	0	5	3	0	0	1	9
Grandi Centri -FC-.....	1	18	37	1	2	0	59
Comuni di Cintura -FC-.....	1	3	10	0	0	0	14
Comuni Marittimi -FC-.....	1	6	6	0	0	1	14
Comuni Termali.....	0	0	2	0	0	0	2
U.C. Romagna Forlivese.....	0	2	10	0	0	0	12
U.C. Valle del Savio.....	0	7	18	1	1	0	27
U.C. Rubicone Mare.....	1	7	6	0	0	1	15

Fonte: StockView - Infocamere

Elaborazione: SIMET - Camera di commercio della Romagna - Forlì-Cesena e Rimini

TAB. CS.01.05.02 - Imprese attive per natura giuridica e territorio - F 41.2 - Costruzione di edifici residenziali e non residenziali
Forlì-Cesena - Situazione al 31/12/2023

	Imprese individuali	Società di persone	Società di capitale	Consorzi	Cooperative	Altre forme	Totale
Bagno di Romagna.....	2	7	4	0	1	0	14
Bertinoro.....	8	10	8	0	0	0	26
Borghi.....	1	0	1	0	0	0	2
Castrocaro Terme e Terra del.....	9	3	3	0	0	0	15
Cesena.....	58	58	152	0	3	0	271
Cesenatico.....	24	35	31	0	1	0	91
Civitella di Romagna.....	8	1	10	0	0	0	19
Dovadola.....	2	3	1	0	0	0	6
Forlì.....	99	48	143	2	4	3	299
Forlimpopoli.....	9	2	12	0	0	0	23
Galeata.....	4	2	1	0	0	0	7
Gambettola.....	13	16	13	0	0	0	42
Gatteo.....	4	2	8	0	0	0	14
Longiano.....	10	11	9	0	0	0	30
Meldola.....	18	6	5	0	0	0	29
Mercato Saraceno.....	7	15	6	0	0	0	28
Modigliana.....	3	7	2	0	0	0	12
Montiano.....	3	2	4	0	0	0	9
Portico e San Benedetto.....	0	0	1	0	0	0	1
Predappio.....	12	3	4	0	0	0	19
Premilcuore.....	0	0	0	0	0	0	0
Rocca San Casciano.....	5	0	2	0	0	0	7
Roncofreddo.....	4	1	0	0	0	0	5
San Mauro Pascoli.....	11	7	15	0	1	0	34
Santa Sofia.....	1	0	1	0	0	0	2
Sarsina.....	4	6	4	0	0	0	14
Savignano sul Rubicone.....	18	13	25	0	2	0	58
Sogliano al Rubicone.....	2	6	1	0	0	0	9
Tredozio.....	1	0	0	0	0	0	1
Verghereto.....	2	1	1	0	0	0	4
Forlì-Cesena.....	342	265	467	2	12	3	1.091
Comprensorio di Forlì.....	179	85	193	2	4	3	466
Comprensorio di Cesena.....	163	180	274	0	8	0	625
Montagna Forlivese.....	1	0	2	0	0	0	3
Collina Forlivese.....	62	25	28	0	0	0	115
Pianura Forlivese.....	116	60	163	2	4	3	348
Montagna Cesenate.....	4	8	5	0	1	0	18
Collina Cesenate.....	21	30	16	0	0	0	67
Pianura Cesenate.....	138	142	253	0	7	0	540
Montagna -FC-.....	5	8	7	0	1	0	21
Collina -FC-.....	83	55	44	0	0	0	182
Pianura -FC-.....	254	202	416	2	11	3	888
Valle del Tramazzo.....	4	7	2	0	0	0	13
Valle del Montone.....	16	6	7	0	0	0	29
Valle del Rabbi.....	12	3	4	0	0	0	19
Valle del Bidente.....	31	9	17	0	0	0	57
Valle del Savio.....	15	29	15	0	1	0	60
Valle Uso-Rubicone.....	10	9	6	0	0	0	25
Valle del Basso Rubicone.....	56	49	70	0	3	0	178
Grandi Centri -FC-.....	157	106	295	2	7	3	570
Comuni di Cintura -FC-.....	41	47	51	0	1	0	140
Comuni Marittimi -FC-.....	57	57	79	0	4	0	197
Comuni Termali.....	19	20	15	0	1	0	55
U.C. Romagna Forlivese.....	80	37	50	0	0	0	167
U.C. Valle del Savio.....	76	89	171	0	4	0	340
U.C. Rubicone Mare.....	87	91	103	0	4	0	285

Fonte: StockView - Infocamere

Elaborazione: SIMET - Camera di commercio della Romagna - Forlì-Cesena e Rimini

TAB. CS.01.05.03 - Imprese attive per natura giuridica e territorio - F 42.1 - Costruzione di strade e ferrovie
Forlì-Cesena - Situazione al 31/12/2023

	Imprese individuali	Società di persone	Società di capitale	Consorzi	Cooperative	Altre forme	Totale
Bagno di Romagna.....	1	0	0	0	0	0	1
Bertinoro.....	0	0	1	0	0	0	1
Borghi.....	0	0	0	0	0	0	0
Castrocaro Terme e Terra del.....	0	0	0	0	0	1	1
Cesena.....	0	0	4	1	0	1	6
Cesenatico.....	1	0	0	0	0	0	1
Civitella di Romagna.....	2	1	0	0	0	0	3
Dovadola.....	0	0	0	1	0	0	1
Forlì.....	1	0	6	0	0	4	11
Forlimpopoli.....	1	1	5	0	0	4	11
Galeata.....	0	0	1	0	0	0	1
Gambettola.....	0	0	0	0	0	0	0
Gatteo.....	0	0	0	0	0	0	0
Longiano.....	0	0	0	0	0	0	0
Meldola.....	0	0	0	0	0	0	0
Mercato Saraceno.....	0	0	3	0	0	0	3
Modigliana.....	1	0	0	0	0	0	1
Montiano.....	0	0	0	0	0	0	0
Portico e San Benedetto.....	0	0	0	0	0	0	0
Predappio.....	0	1	0	0	0	0	1
Premilcuore.....	0	0	0	0	0	0	0
Rocca San Casciano.....	1	0	0	0	0	0	1
Roncofreddo.....	0	1	1	0	0	0	2
San Mauro Pascoli.....	0	0	0	0	0	0	0
Santa Sofia.....	0	1	0	0	0	0	1
Sarsina.....	0	0	0	0	0	0	0
Savignano sul Rubicone.....	0	0	0	0	0	0	0
Sogliano al Rubicone.....	0	0	0	0	0	0	0
Tredozio.....	0	0	0	0	0	0	0
Verghereto.....	0	0	0	0	0	0	0
Forlì-Cesena.....	8	5	21	2	0	10	46
Comprensorio di Forlì.....	6	4	13	1	0	9	33
Comprensorio di Cesena.....	2	1	8	1	0	1	13
Montagna Forlivese.....	0	1	0	0	0	0	1
Collina Forlivese.....	4	2	1	1	0	1	9
Pianura Forlivese.....	2	1	12	0	0	8	23
Montagna Cesenate.....	1	0	0	0	0	0	1
Collina Cesenate.....	0	1	4	0	0	0	5
Pianura Cesenate.....	1	0	4	1	0	1	7
Montagna -FC-.....	1	1	0	0	0	0	2
Collina -FC-.....	4	3	5	1	0	1	14
Pianura -FC-.....	3	1	16	1	0	9	30
Valle del Tramazzo.....	1	0	0	0	0	0	1
Valle del Montone.....	1	0	0	1	0	1	3
Valle del Rabbi.....	0	1	0	0	0	0	1
Valle del Bidente.....	2	2	1	0	0	0	5
Valle del Savio.....	1	0	3	0	0	0	4
Valle Uso-Rubicone.....	0	1	1	0	0	0	2
Valle del Basso Rubicone.....	0	0	0	0	0	0	0
Grandi Centri -FC-.....	1	0	10	1	0	5	17
Comuni di Cintura -FC-.....	2	1	6	0	0	4	13
Comuni Marittimi -FC-.....	1	0	0	0	0	0	1
Comuni Termali.....	1	0	1	0	0	1	3
U.C. Romagna Forlivese.....	5	4	7	1	0	5	22
U.C. Valle del Savio.....	1	0	7	1	0	1	10
U.C. Rubicone Mare.....	1	1	1	0	0	0	3

Fonte: StockView - Infocamere

Elaborazione: SIMET - Camera di commercio della Romagna - Forlì-Cesena e Rimini

TAB. CS.01.05.04 - Imprese attive per natura giuridica e territorio - F 42.2 - Costruzione di opere di pubblica utilità

Forlì-Cesena - Situazione al 31/12/2023

	Imprese individuali	Società di persone	Società di capitale	Consorzi	Cooperative	Altre forme	Totale
Bagno di Romagna.....	0	0	0	0	0	0	0
Bertinoro.....	0	0	0	0	0	0	0
Borghi.....	0	0	0	0	0	0	0
Castrocaro Terme e Terra del.....	0	0	0	0	0	0	0
Cesena.....	0	2	4	1	0	0	7
Cesenatico.....	0	0	0	0	0	0	0
Civitella di Romagna.....	0	0	0	0	0	0	0
Dovadola.....	0	0	0	0	0	0	0
Forlì.....	4	1	0	2	0	0	7
Forlimpopoli.....	0	0	0	0	0	0	0
Galeata.....	0	0	0	0	0	0	0
Gambettola.....	1	0	0	0	0	0	1
Gatteo.....	0	0	0	0	0	0	0
Longiano.....	0	0	0	0	0	0	0
Meldola.....	0	0	0	0	0	0	0
Mercato Saraceno.....	0	0	0	0	0	0	0
Modigliana.....	0	0	0	0	0	0	0
Montiano.....	0	0	0	0	0	0	0
Portico e San Benedetto.....	0	0	0	0	0	0	0
Predappio.....	0	0	0	0	0	0	0
Premilcuore.....	0	0	0	0	0	0	0
Rocca San Casciano.....	0	0	0	0	0	0	0
Roncofreddo.....	0	0	0	0	0	0	0
San Mauro Pascoli.....	0	0	0	0	0	0	0
Santa Sofia.....	0	0	0	0	0	0	0
Sarsina.....	0	0	0	0	0	0	0
Savignano sul Rubicone.....	0	0	0	0	0	0	0
Sogliano al Rubicone.....	0	0	0	0	0	0	0
Tredozio.....	0	0	0	0	0	0	0
Verghereto.....	0	0	0	0	0	0	0
Forlì-Cesena.....	5	3	4	3	0	0	15
Comprensorio di Forlì.....	4	1	0	2	0	0	7
Comprensorio di Cesena.....	1	2	4	1	0	0	8
Montagna Forlivese.....	0	0	0	0	0	0	0
Collina Forlivese.....	0	0	0	0	0	0	0
Pianura Forlivese.....	4	1	0	2	0	0	7
Montagna Cesenate.....	0	0	0	0	0	0	0
Collina Cesenate.....	0	0	0	0	0	0	0
Pianura Cesenate.....	1	2	4	1	0	0	8
Montagna -FC-.....	0	0	0	0	0	0	0
Collina -FC-.....	0	0	0	0	0	0	0
Pianura -FC-.....	5	3	4	3	0	0	15
Valle del Tramazzo.....	0	0	0	0	0	0	0
Valle del Montone.....	0	0	0	0	0	0	0
Valle del Rabbi.....	0	0	0	0	0	0	0
Valle del Bidente.....	0	0	0	0	0	0	0
Valle del Savio.....	0	0	0	0	0	0	0
Valle Uso-Rubicone.....	0	0	0	0	0	0	0
Valle del Basso Rubicone.....	1	0	0	0	0	0	1
Grandi Centri -FC-.....	4	3	4	3	0	0	14
Comuni di Cintura -FC-.....	0	0	0	0	0	0	0
Comuni Marittimi -FC-.....	0	0	0	0	0	0	0
Comuni Termali.....	0	0	0	0	0	0	0
U.C. Romagna Forlivese.....	0	0	0	0	0	0	0
U.C. Valle del Savio.....	0	2	4	1	0	0	7
U.C. Rubicone Mare.....	1	0	0	0	0	0	1

Fonte: StockView - Infocamere

Elaborazione: SIMET - Camera di commercio della Romagna - Forlì-Cesena e Rimini

TAB. CS.01.05.05 - Imprese attive per natura giuridica e territorio - F 42.9 - Costruzione di altre opere di ingegneria civile
Forlì-Cesena - Situazione al 31/12/2023

	Imprese individuali	Società di persone	Società di capitale	Consorzi	Cooperative	Altre forme	Totale
Bagno di Romagna.....	0	0	0	0	0	0	0
Bertinoro.....	0	0	0	0	0	0	0
Borghi.....	0	0	0	0	0	0	0
Castrocaro Terme e Terra del.....	0	0	0	0	0	0	0
Cesena.....	2	0	0	1	0	1	4
Cesenatico.....	0	0	1	0	0	0	1
Civitella di Romagna.....	0	0	0	0	0	0	0
Dovadola.....	0	0	0	0	0	0	0
Forlì.....	0	0	2	0	0	1	3
Forlimpopoli.....	0	0	0	0	0	0	0
Galeata.....	0	0	0	0	0	0	0
Gambettola.....	0	0	0	0	0	0	0
Gatteo.....	0	0	0	0	0	0	0
Longiano.....	0	1	0	0	0	0	1
Meldola.....	0	0	0	0	0	0	0
Mercato Saraceno.....	0	0	0	0	0	0	0
Modigliana.....	0	0	0	0	0	0	0
Montiano.....	0	0	0	0	0	0	0
Portico e San Benedetto.....	0	0	0	0	0	0	0
Predappio.....	0	0	0	0	0	0	0
Premilcuore.....	0	0	0	0	0	0	0
Rocca San Casciano.....	0	0	0	0	0	0	0
Roncofreddo.....	1	0	0	0	0	0	1
San Mauro Pascoli.....	0	0	1	0	0	0	1
Santa Sofia.....	0	0	0	0	0	0	0
Sarsina.....	0	0	0	0	0	0	0
Savignano sul Rubicone.....	0	0	1	0	0	0	1
Sogliano al Rubicone.....	0	0	0	0	0	0	0
Tredozio.....	0	0	0	0	0	0	0
Verghereto.....	0	0	0	0	0	0	0
Forlì-Cesena.....	3	1	5	1	0	2	12
Comprensorio di Forlì.....	0	0	2	0	0	1	3
Comprensorio di Cesena.....	3	1	3	1	0	1	9
Montagna Forlivese.....	0	0	0	0	0	0	0
Collina Forlivese.....	0	0	0	0	0	0	0
Pianura Forlivese.....	0	0	2	0	0	1	3
Montagna Cesenate.....	0	0	0	0	0	0	0
Collina Cesenate.....	1	0	0	0	0	0	1
Pianura Cesenate.....	2	1	3	1	0	1	8
Montagna -FC-.....	0	0	0	0	0	0	0
Collina -FC-.....	1	0	0	0	0	0	1
Pianura -FC-.....	2	1	5	1	0	2	11
Valle del Tramazzo.....	0	0	0	0	0	0	0
Valle del Montone.....	0	0	0	0	0	0	0
Valle del Rabbi.....	0	0	0	0	0	0	0
Valle del Bidente.....	0	0	0	0	0	0	0
Valle del Savio.....	0	0	0	0	0	0	0
Valle Uso-Rubicone.....	1	0	0	0	0	0	1
Valle del Basso Rubicone.....	0	1	2	0	0	0	3
Grandi Centri -FC-.....	2	0	2	1	0	2	7
Comuni di Cintura -FC-.....	0	0	1	0	0	0	1
Comuni Marittimi -FC-.....	0	0	3	0	0	0	3
Comuni Termali.....	0	0	0	0	0	0	0
U.C. Romagna Forlivese.....	0	0	0	0	0	0	0
U.C. Valle del Savio.....	2	0	0	1	0	1	4
U.C. Rubicone Mare.....	1	1	3	0	0	0	5

Fonte: StockView - Infocamere

Elaborazione: SIMET - Camera di commercio della Romagna - Forlì-Cesena e Rimini

TAB. CS.01.05.06 - Imprese attive per natura giuridica e territorio - F 43.1 - Demolizione e preparazione del cantiere edile
Forlì-Cesena - Situazione al 31/12/2023

	Imprese individuali	Società di persone	Società di capitale	Consorzi	Cooperative	Altre forme	Totale
Bagno di Romagna.....	3	4	2	0	0	0	9
Bertinoro.....	1	3	2	0	0	1	7
Borghi.....	1	3	2	0	0	0	6
Castrocaro Terme e Terra del.....	5	1	0	0	0	0	6
Cesena.....	5	5	5	0	0	0	15
Cesenatico.....	4	2	0	0	0	0	6
Civitella di Romagna.....	2	0	0	0	0	0	2
Dovadola.....	0	1	0	0	0	0	1
Forlì.....	10	5	4	1	1	0	21
Forlimpopoli.....	1	0	3	0	0	0	4
Galeata.....	1	1	0	0	0	0	2
Gambettola.....	1	2	1	0	0	0	4
Gatteo.....	0	0	0	0	0	0	0
Longiano.....	3	0	0	0	0	0	3
Meldola.....	3	1	0	0	0	0	4
Mercato Saraceno.....	9	3	0	0	0	0	12
Modigliana.....	0	0	0	0	0	0	0
Montiano.....	2	0	0	0	0	0	2
Portico e San Benedetto.....	0	0	0	0	0	0	0
Predappio.....	2	0	0	0	0	0	2
Premilcuore.....	0	1	0	0	0	0	1
Rocca San Casciano.....	2	0	0	0	0	0	2
Roncofreddo.....	4	1	1	0	0	0	6
San Mauro Pascoli.....	1	0	0	0	0	0	1
Santa Sofia.....	1	1	0	0	0	0	2
Sarsina.....	1	0	1	0	0	0	2
Savignano sul Rubicone.....	6	0	0	0	0	0	6
Sogliano al Rubicone.....	1	3	0	0	0	0	4
Tredozio.....	2	0	0	0	0	0	2
Verghereto.....	2	2	2	0	0	0	6
Forlì-Cesena.....	73	39	23	1	1	1	138
Comprensorio di Forlì.....	30	14	9	1	1	1	56
Comprensorio di Cesena.....	43	25	14	0	0	0	82
Montagna Forlivese.....	1	2	0	0	0	0	3
Collina Forlivese.....	17	4	0	0	0	0	21
Pianura Forlivese.....	12	8	9	1	1	1	32
Montagna Cesenate.....	5	6	4	0	0	0	15
Collina Cesenate.....	18	10	4	0	0	0	32
Pianura Cesenate.....	20	9	6	0	0	0	35
Montagna -FC-.....	6	8	4	0	0	0	18
Collina -FC-.....	35	14	4	0	0	0	53
Pianura -FC-.....	32	17	15	1	1	1	67
Valle del Tramazzo.....	2	0	0	0	0	0	2
Valle del Montone.....	7	2	0	0	0	0	9
Valle del Rabbi.....	2	1	0	0	0	0	3
Valle del Bidente.....	7	3	0	0	0	0	10
Valle del Savio.....	15	9	5	0	0	0	29
Valle Uso-Rubicone.....	8	7	3	0	0	0	18
Valle del Basso Rubicone.....	11	2	1	0	0	0	14
Grandi Centri -FC-.....	15	10	9	1	1	0	36
Comuni di Cintura -FC-.....	6	5	5	0	0	1	17
Comuni Marittimi -FC-.....	11	2	0	0	0	0	13
Comuni Termali.....	9	8	4	0	0	1	22
U.C. Romagna Forlivese.....	20	9	5	0	0	1	35
U.C. Valle del Savio.....	22	14	10	0	0	0	46
U.C. Rubicone Mare.....	21	11	4	0	0	0	36

Fonte: StockView - Infocamere

Elaborazione: SIMET - Camera di commercio della Romagna - Forlì-Cesena e Rimini

TAB. CS.01.05.07 - Imprese attive per natura giuridica e territorio - F 43.2 - Installazione di impianti elettrici, idraulici ed altri lavori di costruzione e installazione
Forlì-Cesena - Situazione al 31/12/2023

	Imprese individuali	Società di persone	Società di capitale	Consorzi	Cooperative	Altre forme	Totale
Bagno di Romagna.....	10	7	3	0	0	0	20
Bertinoro.....	21	3	5	0	0	0	29
Borghi.....	5	1	0	0	0	0	6
Castrocaro Terme e Terra del.....	17	1	1	0	0	0	19
Cesena.....	154	51	69	0	5	0	279
Cesenatico.....	63	14	15	0	1	0	93
Civitella di Romagna.....	6	2	0	0	0	0	8
Dovadola.....	3	0	0	0	0	0	3
Forlì.....	179	60	76	0	6	1	322
Forlimpopoli.....	15	3	5	0	0	0	23
Galeata.....	0	2	2	0	0	0	4
Gambettola.....	18	10	10	0	0	0	38
Gatteo.....	29	1	7	0	0	0	37
Longiano.....	16	6	2	0	0	0	24
Meldola.....	26	2	1	0	1	0	30
Mercato Saraceno.....	13	3	6	0	0	0	22
Modigliana.....	11	1	1	0	0	0	13
Montiano.....	2	1	0	0	0	0	3
Portico e San Benedetto.....	5	0	0	0	0	0	5
Predappio.....	15	4	5	0	0	0	24
Premilcuore.....	1	0	0	0	0	0	1
Rocca San Casciano.....	2	0	1	0	0	0	3
Roncofreddo.....	8	1	2	0	0	0	11
San Mauro Pascoli.....	20	7	3	0	0	0	30
Santa Sofia.....	8	1	0	0	0	0	9
Sarsina.....	4	1	1	0	0	0	6
Savignano sul Rubicone.....	17	14	10	1	1	0	43
Sogliano al Rubicone.....	9	1	4	0	0	0	14
Tredozio.....	2	0	0	0	0	0	2
Verghereto.....	7	0	0	0	0	0	7
Forlì-Cesena.....	686	197	229	1	14	1	1.128
Comprensorio di Forlì.....	311	79	97	0	7	1	495
Comprensorio di Cesena.....	375	118	132	1	7	0	633
Montagna Forlivese.....	14	1	0	0	0	0	15
Collina Forlivese.....	82	12	11	0	1	0	106
Pianura Forlivese.....	215	66	86	0	6	1	374
Montagna Cesenate.....	17	7	3	0	0	0	27
Collina Cesenate.....	41	8	13	0	0	0	62
Pianura Cesenate.....	317	103	116	1	7	0	544
Montagna -FC-.....	31	8	3	0	0	0	42
Collina -FC-.....	123	20	24	0	1	0	168
Pianura -FC-.....	532	169	202	1	13	1	918
Valle del Tramazzo.....	13	1	1	0	0	0	15
Valle del Montone.....	27	1	2	0	0	0	30
Valle del Rabbi.....	16	4	5	0	0	0	25
Valle del Bidente.....	40	7	3	0	1	0	51
Valle del Savio.....	34	11	10	0	0	0	55
Valle Uso-Rubicone.....	24	4	6	0	0	0	34
Valle del Basso Rubicone.....	100	38	32	1	1	0	172
Grandi Centri -FC-.....	333	111	145	0	11	1	601
Comuni di Cintura -FC-.....	99	20	25	0	1	0	145
Comuni Marittimi -FC-.....	129	36	35	1	2	0	203
Comuni Termali.....	48	11	9	0	0	0	68
U.C. Romagna Forlivese.....	132	19	21	0	1	0	173
U.C. Valle del Savio.....	190	63	79	0	5	0	337
U.C. Rubicone Mare.....	185	55	53	1	2	0	296

Fonte: StockView - Infocamere

Elaborazione: SIMET - Camera di commercio della Romagna - Forlì-Cesena e Rimini

TAB. CS.01.05.08 - Imprese attive per natura giuridica e territorio - F 43.3 - Completamento e finitura di edifici
Forlì-Cesena - Situazione al 31/12/2023

	Imprese individuali	Società di persone	Società di capitale	Consorzi	Cooperative	Altre forme	Totale
Bagno di Romagna.....	32	5	1	0	0	0	38
Bertinoro.....	63	5	3	0	0	0	71
Borghi.....	22	0	1	0	0	0	23
Castrocaro Terme e Terra del.....	49	2	4	0	0	0	55
Cesena.....	405	23	41	0	1	1	471
Cesenatico.....	220	17	21	0	0	0	258
Civitella di Romagna.....	38	2	2	0	0	0	42
Dovadola.....	12	0	0	0	0	0	12
Forlì.....	701	31	105	0	3	0	840
Forlimpopoli.....	39	2	6	1	0	0	48
Galeata.....	16	2	1	0	0	0	19
Gambettola.....	88	5	9	0	0	0	102
Gatteo.....	109	4	14	0	0	0	127
Longiano.....	50	6	8	0	1	0	65
Meldola.....	86	2	4	0	0	0	92
Mercato Saraceno.....	22	2	4	0	0	0	28
Modigliana.....	35	0	0	0	0	0	35
Montiano.....	10	1	0	0	0	0	11
Portico e San Benedetto.....	5	1	0	0	0	0	6
Predappio.....	21	2	0	0	0	0	23
Premilcuore.....	1	0	1	0	0	0	2
Rocca San Casciano.....	5	1	0	0	0	0	6
Roncofreddo.....	22	4	0	0	0	0	26
San Mauro Pascoli.....	108	10	6	0	0	0	124
Santa Sofia.....	7	0	0	0	0	0	7
Sarsina.....	15	1	1	0	0	0	17
Savignano sul Rubicone.....	183	13	13	1	2	0	212
Sogliano al Rubicone.....	31	0	1	0	0	0	32
Tredozio.....	8	0	0	0	0	0	8
Verghereto.....	8	0	1	0	0	0	9
Forlì-Cesena.....	2.412	141	247	2	7	1	2.810
Comprensorio di Forlì.....	1.086	50	126	1	3	0	1.266
Comprensorio di Cesena.....	1.325	91	121	1	4	1	1.543
Montagna Forlivese.....	13	1	1	0	0	0	15
Collina Forlivese.....	270	11	11	0	0	0	292
Pianura Forlivese.....	803	38	114	1	3	0	959
Montagna Cesenate.....	40	5	2	0	0	0	47
Collina Cesenate.....	122	8	7	0	0	0	137
Pianura Cesenate.....	1.163	78	112	1	4	1	1.359
Montagna -FC-.....	53	6	3	0	0	0	62
Collina -FC-.....	392	19	18	0	0	0	429
Pianura -FC-.....	1.966	116	226	2	7	1	2.318
Valle del Tramazzo.....	43	0	0	0	0	0	43
Valle del Montone.....	71	4	4	0	0	0	79
Valle del Rabbi.....	22	2	1	0	0	0	25
Valle del Bidente.....	147	6	7	0	0	0	160
Valle del Savio.....	77	8	7	0	0	0	92
Valle Uso-Rubicone.....	85	5	2	0	0	0	92
Valle del Basso Rubicone.....	538	38	50	1	3	0	630
Grandi Centri -FC-.....	1.106	54	146	0	4	1	1.311
Comuni di Cintura -FC-.....	322	24	30	1	0	0	377
Comuni Marittimi -FC-.....	620	44	54	1	2	0	721
Comuni Termali.....	144	12	8	0	0	0	164
U.C. Romagna Forlivese.....	385	19	21	1	0	0	426
U.C. Valle del Savio.....	492	32	48	0	1	1	574
U.C. Rubicone Mare.....	833	59	73	1	3	0	969

Fonte: StockView - Infocamere

Elaborazione: SIMET - Camera di commercio della Romagna - Forlì-Cesena e Rimini

TAB. CS.01.05.09 - Imprese attive per natura giuridica e territorio - F 43.9 - Altri lavori specializzati di costruzione
Forlì-Cesena - Situazione al 31/12/2023

	Imprese individuali	Società di persone	Società di capitale	Consorzi	Cooperative	Altre forme	Totale
Bagno di Romagna.....	3	0	1	0	0	0	4
Bertinoro.....	0	1	3	0	0	0	4
Borghi.....	2	0	0	0	0	0	2
Castrocaro Terme e Terra del.....	3	0	1	0	0	0	4
Cesena.....	17	13	15	0	0	0	45
Cesenatico.....	8	4	3	0	1	0	16
Civitella di Romagna.....	0	0	0	0	0	0	0
Dovadola.....	0	0	0	0	0	0	0
Forlì.....	36	7	15	0	2	2	62
Forlimpopoli.....	2	1	1	0	0	0	4
Galeata.....	2	0	0	0	0	0	2
Gambettola.....	3	3	2	0	0	0	8
Gatteo.....	8	2	2	0	0	0	12
Longiano.....	4	1	1	0	0	0	6
Meldola.....	7	1	0	0	0	0	8
Mercato Saraceno.....	1	2	0	0	1	0	4
Modigliana.....	4	1	1	0	0	0	6
Montiano.....	0	0	0	0	0	0	0
Portico e San Benedetto.....	0	0	0	0	0	0	0
Predappio.....	0	1	0	0	0	0	1
Premilcuore.....	0	0	0	0	0	0	0
Rocca San Casciano.....	0	0	0	0	0	0	0
Roncofreddo.....	1	0	0	0	0	0	1
San Mauro Pascoli.....	7	2	2	0	0	0	11
Santa Sofia.....	0	0	0	0	0	0	0
Sarsina.....	0	1	1	0	0	0	2
Savignano sul Rubicone.....	10	1	2	0	0	0	13
Sogliano al Rubicone.....	1	0	0	0	0	0	1
Tredozio.....	1	0	0	0	0	0	1
Verghereto.....	0	0	0	0	0	0	0
Forlì-Cesena.....	120	41	50	0	4	2	217
Comprensorio di Forlì.....	55	12	21	0	2	2	92
Comprensorio di Cesena.....	65	29	29	0	2	0	125
Montagna Forlivese.....	0	0	0	0	0	0	0
Collina Forlivese.....	17	3	2	0	0	0	22
Pianura Forlivese.....	38	9	19	0	2	2	70
Montagna Cesenate.....	3	0	1	0	0	0	4
Collina Cesenate.....	5	3	1	0	1	0	10
Pianura Cesenate.....	57	26	27	0	1	0	111
Montagna -FC-.....	3	0	1	0	0	0	4
Collina -FC-.....	22	6	3	0	1	0	32
Pianura -FC-.....	95	35	46	0	3	2	181
Valle del Tramazzo.....	5	1	1	0	0	0	7
Valle del Montone.....	3	0	1	0	0	0	4
Valle del Rabbi.....	0	1	0	0	0	0	1
Valle del Bidente.....	9	1	0	0	0	0	10
Valle del Savio.....	4	3	2	0	1	0	10
Valle Uso-Rubicone.....	4	0	0	0	0	0	4
Valle del Basso Rubicone.....	32	9	9	0	0	0	50
Grandi Centri -FC-.....	53	20	30	0	2	2	107
Comuni di Cintura -FC-.....	10	6	7	0	1	0	24
Comuni Marittimi -FC-.....	33	9	9	0	1	0	52
Comuni Termali.....	6	1	5	0	0	0	12
U.C. Romagna Forlivese.....	19	5	6	0	0	0	30
U.C. Valle del Savio.....	21	16	17	0	1	0	55
U.C. Rubicone Mare.....	44	13	12	0	1	0	70

Fonte: StockView - Infocamere

Elaborazione: SIMET - Camera di commercio della Romagna - Forlì-Cesena e Rimini

Unità locali attive per tipo di unità locale

TAB. CS.02.01 - Unità locali delle imprese attive per tipologia di unità locale e divisione Ateco - F - Costruzioni
Forlì-Cesena - Situazione al 31/12/2023

	Sedi	Unità locali con sede in provincia	Prime unità locali con sede fuori provincia	Altre unità locali	Totale
F 41 - Costruzione di edifici.....	1.179	83	76	1	1.339
F 42 - Ingegneria civile.....	74	16	9	2	101
F 43 - Lavori di costruzione specializzati.....	4.293	246	65	7	4.611
F - Costruzioni.....	5.546	345	150	10	6.051

Fonte: StockView - Infocamere

Elaborazione: SIMET - Camera di commercio della Romagna - Forlì-Cesena e Rimini

TAB. CS.02.02 - Unità locali delle imprese attive per tipologia di unità locale e gruppo Ateco - F - Costruzioni
Forlì-Cesena - Situazione al 31/12/2023

	Sedi	Unità locali con sede in provincia	Prime unità locali con sede fuori provincia	Altre unità locali	Totale
F 41.0 - Costruzione di edifici.....	2	0	0	0	2
F 41.1 - Sviluppo di progetti immobiliari.....	86	4	2	0	92
F 41.2 - Costruzione di edifici residenziali ..	1.091	79	74	1	1.245
F 42.0 - Ingegneria civile.....	1	0	0	0	1
F 42.1 - Costruzione di strade e ferrovie.....	46	13	5	2	66
F 42.2 - Costruzione di opere di pubblica uti..	15	3	3	0	21
F 42.9 - Costruzione di altre opere di ingegn..	12	0	1	0	13
F 43.0 - Lavori di costruzione specializzati.....	0	0	0	0	0
F 43.1 - Demolizione e preparazione del canti..	138	19	0	0	157
F 43.2 - Installazione di impianti elettrici,...	1.128	115	48	7	1.298
F 43.3 - Completamento e finitura di edifici.....	2.810	93	14	0	2.917
F 43.9 - Altri lavori specializzati di costru..	217	19	3	0	239
F - Costruzioni.....	5.546	345	150	10	6.051

Fonte: StockView - Infocamere

Elaborazione: SIMET - Camera di commercio della Romagna - Forlì-Cesena e Rimini

TAB. CS.02.03 - Unità locali delle imprese attive per tipologia di unità locale e territorio - F - Costruzioni
Forlì-Cesena - Situazione al 31/12/2023

	Sedi	Unità locali con sede in provincia	Prime unità locali con sede fuori provincia	Altre unità locali	Totale
Bagno di Romagna.....	86	7	2	0	95
Bertinoro.....	140	9	1	0	150
Borghi.....	39	0	0	0	39
Castrocaro Terme e Terra del Sole.....	100	10	2	0	112
Cesena.....	1.126	71	34	2	1.233
Cesenatico.....	472	19	14	0	505
Civitella di Romagna.....	74	6	1	0	81
Dovadola.....	23	0	0	0	23
Forlì.....	1.598	89	63	7	1.757
Forlimpopoli.....	119	10	2	0	131
Galeata.....	35	6	0	0	41
Gambettola.....	196	21	2	0	219
Gatteo.....	190	5	4	0	199
Longiano.....	129	11	1	0	141
Meldola.....	166	8	3	0	177
Mercato Saraceno.....	97	14	3	1	115
Modigliana.....	67	3	1	0	71
Montiano.....	25	1	0	0	26
Portico e San Benedetto.....	12	2	0	0	14
Predappio.....	72	5	0	0	77
Premilcuore.....	4	0	0	0	4
Rocca San Casciano.....	19	1	0	0	20
Roncofreddo.....	52	0	0	0	52
San Mauro Pascoli.....	202	9	9	0	220
Santa Sofia.....	21	4	0	0	25
Sarsina.....	41	5	0	0	46
Savignano sul Rubicone.....	340	21	7	0	368
Sogliano al Rubicone.....	60	4	0	0	64
Tredozio.....	14	0	0	0	14
Verghereto.....	26	4	1	0	31
Forlì-Cesena.....	5.546	345	150	10	6.051
Comprensorio di Forlì.....	2.464	153	73	7	2.697
Comprensorio di Cesena.....	3.081	192	77	3	3.353
Montagna Forlivese.....	37	6	0	0	43
Collina Forlivese.....	570	39	7	0	616
Pianura Forlivese.....	1.857	108	66	7	2.038
Montagna Cesenate.....	112	11	3	0	126
Collina Cesenate.....	314	24	3	1	342
Pianura Cesenate.....	2.655	157	71	2	2.885
Montagna -FC-.....	149	17	3	0	169
Collina -FC-.....	884	63	10	1	958
Pianura -FC-.....	4.512	265	137	9	4.923
Valle del Tramazzo.....	81	3	1	0	85
Valle del Montone.....	154	13	2	0	169
Valle del Rabbi.....	76	5	0	0	81
Valle del Bidente.....	296	24	4	0	324
Valle del Savio.....	250	30	6	1	287
Valle Uso-Rubicone.....	176	5	0	0	181
Valle del Basso Rubicone.....	1.057	67	23	0	1.147
Grandi Centri -FC-.....	2.724	160	97	9	2.990
Comuni di Cintura -FC-.....	731	38	17	0	786
Comuni Marittimi -FC-.....	1.204	54	34	0	1.292
Comuni Termali.....	326	26	5	0	357
U.C. Romagna Forlivese.....	866	64	10	0	940
U.C. Valle del Savio.....	1.401	102	40	3	1.546
U.C. Rubicone Mare.....	1.680	90	37	0	1.807

Fonte: StockView - Infocamere

Elaborazione: SIMET - Camera di commercio della Romagna - Forlì-Cesena e Rimini

TAB. CS.02.04.01 - Unità locali delle imprese attive per tipologia di unità locale e territorio - F 41 - Costruzione di edifici

Forlì-Cesena - Situazione al 31/12/2023

	Sedi	Unità locali con sede in provincia	Prime unità locali con sede fuori provincia	Altre unità locali	Totale
Bagno di Romagna.....	14	0	0	0	14
Bertinoro.....	28	2	1	0	31
Borghi.....	2	0	0	0	2
Castrocaro Terme e Terra del Sole.....	15	1	1	0	17
Cesena.....	298	19	14	0	331
Cesenatico.....	97	7	11	0	115
Civitella di Romagna.....	19	0	1	0	20
Dovadola.....	6	0	0	0	6
Forlì.....	332	28	33	1	394
Forlimpopoli.....	29	2	2	0	33
Galeata.....	7	2	0	0	9
Gambettola.....	43	2	2	0	47
Gatteo.....	14	0	3	0	17
Longiano.....	30	4	1	0	35
Meldola.....	32	1	2	0	35
Mercato Saraceno.....	28	2	2	0	32
Modigliana.....	12	0	0	0	12
Montiano.....	9	1	0	0	10
Portico e San Benedetto.....	1	0	0	0	1
Predappio.....	21	0	0	0	21
Premilcuore.....	0	0	0	0	0
Rocca San Casciano.....	7	1	0	0	8
Roncofreddo.....	5	0	0	0	5
San Mauro Pascoli.....	35	2	1	0	38
Santa Sofia.....	2	1	0	0	3
Sarsina.....	14	0	0	0	14
Savignano sul Rubicone.....	65	5	2	0	72
Sogliano al Rubicone.....	9	1	0	0	10
Tredozio.....	1	0	0	0	1
Verghereto.....	4	2	0	0	6
Forlì-Cesena.....	1.179	83	76	1	1.339
Comprensorio di Forlì.....	512	38	40	1	591
Comprensorio di Cesena.....	667	45	36	0	748
Montagna Forlivese.....	3	1	0	0	4
Collina Forlivese.....	120	5	4	0	129
Pianura Forlivese.....	389	32	36	1	458
Montagna Cesenate.....	18	2	0	0	20
Collina Cesenate.....	67	4	2	0	73
Pianura Cesenate.....	582	39	34	0	655
Montagna -FC-.....	21	3	0	0	24
Collina -FC-.....	187	9	6	0	202
Pianura -FC-.....	971	71	70	1	1.113
Valle del Tramazzo.....	13	0	0	0	13
Valle del Montone.....	29	2	1	0	32
Valle del Rabbi.....	21	0	0	0	21
Valle del Bidente.....	60	4	3	0	67
Valle del Savio.....	60	4	2	0	66
Valle Uso-Rubicone.....	25	2	0	0	27
Valle del Basso Rubicone.....	187	13	9	0	209
Grandi Centri -FC-.....	630	47	47	1	725
Comuni di Cintura -FC-.....	154	11	14	0	179
Comuni Marittimi -FC-.....	211	14	17	0	242
Comuni Termali.....	57	3	2	0	62
U.C. Romagna Forlivese.....	180	10	7	0	197
U.C. Valle del Savio.....	367	24	16	0	407
U.C. Rubicone Mare.....	300	21	20	0	341

Fonte: StockView - Infocamere

Elaborazione: SIMET - Camera di commercio della Romagna - Forlì-Cesena e Rimini

TAB. CS.02.04.02 - Unità locali delle imprese attive per tipologia di unità locale e territorio - F 42 - Ingegneria civile

Forlì-Cesena - Situazione al 31/12/2023

	Sedi	Unità locali con sede in provincia	Prime unità locali con sede fuori provincia	Altre unità locali	Totale
Bagno di Romagna.....	1	0	0	0	1
Bertinoro.....	1	1	0	0	2
Borghi.....	0	0	0	0	0
Castrocaro Terme e Terra del Sole.....	1	0	0	0	1
Cesena.....	18	6	2	0	26
Cesenatico.....	2	0	0	0	2
Civitella di Romagna.....	3	1	0	0	4
Dovadola.....	1	0	0	0	1
Forlì.....	21	2	4	1	28
Forlimpopoli.....	11	1	0	0	12
Galeata.....	1	0	0	0	1
Gambettola.....	1	0	0	0	1
Gatteo.....	0	0	0	0	0
Longiano.....	1	1	0	0	2
Meldola.....	0	0	1	0	1
Mercato Saraceno.....	3	1	1	1	6
Modigliana.....	1	0	0	0	1
Montiano.....	0	0	0	0	0
Portico e San Benedetto.....	0	0	0	0	0
Predappio.....	1	0	0	0	1
Premilcuore.....	0	0	0	0	0
Rocca San Casciano.....	1	0	0	0	1
Roncofreddo.....	3	0	0	0	3
San Mauro Pascoli.....	1	0	0	0	1
Santa Sofia.....	1	1	0	0	2
Sarsina.....	0	0	0	0	0
Savignano sul Rubicone.....	1	0	1	0	2
Sogliano al Rubicone.....	0	2	0	0	2
Tredozio.....	0	0	0	0	0
Verghereto.....	0	0	0	0	0
Forlì-Cesena.....	74	16	9	2	101
Comprensorio di Forlì.....	43	6	5	1	55
Comprensorio di Cesena.....	31	10	4	1	46
Montagna Forlivese.....	1	1	0	0	2
Collina Forlivese.....	9	1	1	0	11
Pianura Forlivese.....	33	4	4	1	42
Montagna Cesenate.....	1	0	0	0	1
Collina Cesenate.....	6	3	1	1	11
Pianura Cesenate.....	24	7	3	0	34
Montagna -FC-.....	2	1	0	0	3
Collina -FC-.....	15	4	2	1	22
Pianura -FC-.....	57	11	7	1	76
Valle del Tramazzo.....	1	0	0	0	1
Valle del Montone.....	3	0	0	0	3
Valle del Rabbi.....	1	0	0	0	1
Valle del Bidente.....	5	2	1	0	8
Valle del Savio.....	4	1	1	1	7
Valle Uso-Rubicone.....	3	2	0	0	5
Valle del Basso Rubicone.....	4	1	1	0	6
Grandi Centri -FC-.....	39	8	6	1	54
Comuni di Cintura -FC-.....	14	2	0	0	16
Comuni Marittimi -FC-.....	4	0	1	0	5
Comuni Termali.....	3	1	0	0	4
U.C. Romagna Forlivese.....	22	4	1	0	27
U.C. Valle del Savio.....	22	7	3	1	33
U.C. Rubicone Mare.....	9	3	1	0	13

Fonte: StockView - Infocamere

Elaborazione: SIMET - Camera di commercio della Romagna - Forlì-Cesena e Rimini

TAB. CS.02.04.03 - Unità locali delle imprese attive per tipologia di unità locale e territorio - F 43 - Lavori di costruzione specializzati
Forlì-Cesena - Situazione al 31/12/2023

	Sedi	Unità locali con sede in provincia	Prime unità locali con sede fuori provincia	Altre unità locali	Totale
Bagno di Romagna.....	71	7	2	0	80
Bertinoro.....	111	6	0	0	117
Borghi.....	37	0	0	0	37
Castrocaro Terme e Terra del Sole.....	84	9	1	0	94
Cesena.....	810	46	18	2	876
Cesenatico.....	373	12	3	0	388
Civitella di Romagna.....	52	5	0	0	57
Dovadola.....	16	0	0	0	16
Forlì.....	1.245	59	26	5	1.335
Forlimpopoli.....	79	7	0	0	86
Galeata.....	27	4	0	0	31
Gambettola.....	152	19	0	0	171
Gatteo.....	176	5	1	0	182
Longiano.....	98	6	0	0	104
Meldola.....	134	7	0	0	141
Mercato Saraceno.....	66	11	0	0	77
Modigliana.....	54	3	1	0	58
Montiano.....	16	0	0	0	16
Portico e San Benedetto.....	11	2	0	0	13
Predappio.....	50	5	0	0	55
Premilcuore.....	4	0	0	0	4
Rocca San Casciano.....	11	0	0	0	11
Roncofreddo.....	44	0	0	0	44
San Mauro Pascoli.....	166	7	8	0	181
Santa Sofia.....	18	2	0	0	20
Sarsina.....	27	5	0	0	32
Savignano sul Rubicone.....	274	16	4	0	294
Sogliano al Rubicone.....	51	1	0	0	52
Tredozio.....	13	0	0	0	13
Verghereto.....	22	2	1	0	25
Forlì-Cesena.....	4.293	246	65	7	4.611
Comprensorio di Forlì.....	1.909	109	28	5	2.051
Comprensorio di Cesena.....	2.383	137	37	2	2.559
Montagna Forlivese.....	33	4	0	0	37
Collina Forlivese.....	441	33	2	0	476
Pianura Forlivese.....	1.435	72	26	5	1.538
Montagna Cesenate.....	93	9	3	0	105
Collina Cesenate.....	241	17	0	0	258
Pianura Cesenate.....	2.049	111	34	2	2.196
Montagna -FC-.....	126	13	3	0	142
Collina -FC-.....	682	50	2	0	734
Pianura -FC-.....	3.484	183	60	7	3.734
Valle del Tramazzo.....	67	3	1	0	71
Valle del Montone.....	122	11	1	0	134
Valle del Rabbi.....	54	5	0	0	59
Valle del Bidente.....	231	18	0	0	249
Valle del Savio.....	186	25	3	0	214
Valle Uso-Rubicone.....	148	1	0	0	149
Valle del Basso Rubicone.....	866	53	13	0	932
Grandi Centri -FC-.....	2.055	105	44	7	2.211
Comuni di Cintura -FC-.....	563	25	3	0	591
Comuni Marittimi -FC-.....	989	40	16	0	1.045
Comuni Termali.....	266	22	3	0	291
U.C. Romagna Forlivese.....	664	50	2	0	716
U.C. Valle del Savio.....	1.012	71	21	2	1.106
U.C. Rubicone Mare.....	1.371	66	16	0	1.453

Fonte: StockView - Infocamere

Elaborazione: SIMET - Camera di commercio della Romagna - Forlì-Cesena e Rimini

TAB. CS.02.05.01 - Unità locali delle imprese attive per tipologia di unità locale e territorio - F 41.1 - Sviluppo di progetti immobiliari
Forlì-Cesena - Situazione al 31/12/2023

	Sedi	Unità locali con sede in provincia	Prime unità locali con sede fuori provincia	Altre unità locali	Totale
Bagno di Romagna.....	0	0	0	0	0
Bertinoro.....	2	0	0	0	2
Borghi.....	0	0	0	0	0
Castrocaro Terme e Terra del Sole.....	0	0	0	0	0
Cesena.....	27	0	0	0	27
Cesenatico.....	6	0	0	0	6
Civitella di Romagna.....	0	0	1	0	1
Dovadola.....	0	0	0	0	0
Forlì.....	32	3	0	0	35
Forlimpopoli.....	6	1	0	0	7
Galeata.....	0	0	0	0	0
Gambettola.....	1	0	0	0	1
Gatteo.....	0	0	0	0	0
Longiano.....	0	0	1	0	1
Meldola.....	3	0	0	0	3
Mercato Saraceno.....	0	0	0	0	0
Modigliana.....	0	0	0	0	0
Montiano.....	0	0	0	0	0
Portico e San Benedetto.....	0	0	0	0	0
Predappio.....	1	0	0	0	1
Premilcuore.....	0	0	0	0	0
Rocca San Casciano.....	0	0	0	0	0
Roncofreddo.....	0	0	0	0	0
San Mauro Pascoli.....	1	0	0	0	1
Santa Sofia.....	0	0	0	0	0
Sarsina.....	0	0	0	0	0
Savignano sul Rubicone.....	7	0	0	0	7
Sogliano al Rubicone.....	0	0	0	0	0
Tredozio.....	0	0	0	0	0
Verghereto.....	0	0	0	0	0
Forlì-Cesena.....	86	4	2	0	92
Comprensorio di Forlì.....	44	4	1	0	49
Comprensorio di Cesena.....	42	0	1	0	43
Montagna Forlivese.....	0	0	0	0	0
Collina Forlivese.....	4	0	1	0	5
Pianura Forlivese.....	40	4	0	0	44
Montagna Cesenate.....	0	0	0	0	0
Collina Cesenate.....	0	0	0	0	0
Pianura Cesenate.....	42	0	1	0	43
Montagna -FC-.....	0	0	0	0	0
Collina -FC-.....	4	0	1	0	5
Pianura -FC-.....	82	4	1	0	87
Valle del Tramazzo.....	0	0	0	0	0
Valle del Montone.....	0	0	0	0	0
Valle del Rabbi.....	1	0	0	0	1
Valle del Bidente.....	3	0	1	0	4
Valle del Savio.....	0	0	0	0	0
Valle Uso-Rubicone.....	0	0	0	0	0
Valle del Basso Rubicone.....	9	0	1	0	10
Grandi Centri -FC-.....	59	3	0	0	62
Comuni di Cintura -FC-.....	14	1	0	0	15
Comuni Marittimi -FC-.....	14	0	0	0	14
Comuni Termali.....	2	0	0	0	2
U.C. Romagna Forlivese.....	12	1	1	0	14
U.C. Valle del Savio.....	27	0	0	0	27
U.C. Rubicone Mare.....	15	0	1	0	16

Fonte: StockView - Infocamere

Elaborazione: SIMET - Camera di commercio della Romagna - Forlì-Cesena e Rimini

TAB. CS.02.05.02 - Unità locali delle imprese attive per tipologia di unità locale e territorio - F 41.2 - Costruzione di edifici residenziali e non residenziali
Forlì-Cesena - Situazione al 31/12/2023

	Sedi	Unità locali con sede in provincia	Prime unità locali con sede fuori provincia	Altre unità locali	Totale
Bagno di Romagna.....	14	0	0	0	14
Bertinoro.....	26	2	1	0	29
Borghi.....	2	0	0	0	2
Castrocaro Terme e Terra del Sole.....	15	1	1	0	17
Cesena.....	271	19	14	0	304
Cesenatico.....	91	7	11	0	109
Civitella di Romagna.....	19	0	0	0	19
Dovadola.....	6	0	0	0	6
Forlì.....	299	25	33	1	358
Forlimpopoli.....	23	1	2	0	26
Galeata.....	7	2	0	0	9
Gambettola.....	42	2	2	0	46
Gatteo.....	14	0	3	0	17
Longiano.....	30	4	0	0	34
Meldola.....	29	1	2	0	32
Mercato Saraceno.....	28	2	2	0	32
Modigliana.....	12	0	0	0	12
Montiano.....	9	1	0	0	10
Portico e San Benedetto.....	1	0	0	0	1
Predappio.....	19	0	0	0	19
Premilcuore.....	0	0	0	0	0
Rocca San Casciano.....	7	1	0	0	8
Roncofreddo.....	5	0	0	0	5
San Mauro Pascoli.....	34	2	1	0	37
Santa Sofia.....	2	1	0	0	3
Sarsina.....	14	0	0	0	14
Savignano sul Rubicone.....	58	5	2	0	65
Sogliano al Rubicone.....	9	1	0	0	10
Tredozio.....	1	0	0	0	1
Verghereto.....	4	2	0	0	6
Forlì-Cesena.....	1.091	79	74	1	1.245
Comprensorio di Forlì.....	466	34	39	1	540
Comprensorio di Cesena.....	625	45	35	0	705
Montagna Forlivese.....	3	1	0	0	4
Collina Forlivese.....	115	5	3	0	123
Pianura Forlivese.....	348	28	36	1	413
Montagna Cesenate.....	18	2	0	0	20
Collina Cesenate.....	67	4	2	0	73
Pianura Cesenate.....	540	39	33	0	612
Montagna -FC-.....	21	3	0	0	24
Collina -FC-.....	182	9	5	0	196
Pianura -FC-.....	888	67	69	1	1.025
Valle del Tramazzo.....	13	0	0	0	13
Valle del Montone.....	29	2	1	0	32
Valle del Rabbi.....	19	0	0	0	19
Valle del Bidente.....	57	4	2	0	63
Valle del Savio.....	60	4	2	0	66
Valle Uso-Rubicone.....	25	2	0	0	27
Valle del Basso Rubicone.....	178	13	8	0	199
Grandi Centri -FC-.....	570	44	47	1	662
Comuni di Cintura -FC-.....	140	10	14	0	164
Comuni Marittimi -FC-.....	197	14	17	0	228
Comuni Termali.....	55	3	2	0	60
U.C. Romagna Forlivese.....	167	9	6	0	182
U.C. Valle del Savio.....	340	24	16	0	380
U.C. Rubicone Mare.....	285	21	19	0	325

Fonte: StockView - Infocamere

Elaborazione: SIMET - Camera di commercio della Romagna - Forlì-Cesena e Rimini

TAB. CS.02.05.03 - Unità locali delle imprese attive per tipologia di unità locale e territorio - F 42.1 - Costruzione di strade e ferrovie
Forlì-Cesena - Situazione al 31/12/2023

	Sedi	Unità locali con sede in provincia	Prime unità locali con sede fuori provincia	Altre unità locali	Totale
Bagno di Romagna.....	1	0	0	0	1
Bertinoro.....	1	0	0	0	1
Borghi.....	0	0	0	0	0
Castrocaro Terme e Terra del Sole.....	1	0	0	0	1
Cesena.....	6	4	0	0	10
Cesenatico.....	1	0	0	0	1
Civitella di Romagna.....	3	1	0	0	4
Dovadola.....	1	0	0	0	1
Forlì.....	11	2	2	1	16
Forlimpopoli.....	11	1	0	0	12
Galeata.....	1	0	0	0	1
Gambettola.....	0	0	0	0	0
Gatteo.....	0	0	0	0	0
Longiano.....	0	1	0	0	1
Meldola.....	0	0	1	0	1
Mercato Saraceno.....	3	1	1	1	6
Modigliana.....	1	0	0	0	1
Montiano.....	0	0	0	0	0
Portico e San Benedetto.....	0	0	0	0	0
Predappio.....	1	0	0	0	1
Premilcuore.....	0	0	0	0	0
Rocca San Casciano.....	1	0	0	0	1
Roncofreddo.....	2	0	0	0	2
San Mauro Pascoli.....	0	0	0	0	0
Santa Sofia.....	1	1	0	0	2
Sarsina.....	0	0	0	0	0
Savignano sul Rubicone.....	0	0	1	0	1
Sogliano al Rubicone.....	0	2	0	0	2
Tredozio.....	0	0	0	0	0
Verghereto.....	0	0	0	0	0
Forlì-Cesena.....	46	13	5	2	66
Comprensorio di Forlì.....	33	5	3	1	42
Comprensorio di Cesena.....	13	8	2	1	24
Montagna Forlivese.....	1	1	0	0	2
Collina Forlivese.....	9	1	1	0	11
Pianura Forlivese.....	23	3	2	1	29
Montagna Cesenate.....	1	0	0	0	1
Collina Cesenate.....	5	3	1	1	10
Pianura Cesenate.....	7	5	1	0	13
Montagna -FC-.....	2	1	0	0	3
Collina -FC-.....	14	4	2	1	21
Pianura -FC-.....	30	8	3	1	42
Valle del Tramazzo.....	1	0	0	0	1
Valle del Montone.....	3	0	0	0	3
Valle del Rabbi.....	1	0	0	0	1
Valle del Bidente.....	5	2	1	0	8
Valle del Savio.....	4	1	1	1	7
Valle Uso-Rubicone.....	2	2	0	0	4
Valle del Basso Rubicone.....	0	1	1	0	2
Grandi Centri -FC-.....	17	6	2	1	26
Comuni di Cintura -FC-.....	13	1	0	0	14
Comuni Marittimi -FC-.....	1	0	1	0	2
Comuni Termali.....	3	0	0	0	3
U.C. Romagna Forlivese.....	22	3	1	0	26
U.C. Valle del Savio.....	10	5	1	1	17
U.C. Rubicone Mare.....	3	3	1	0	7

Fonte: StockView - Infocamere

Elaborazione: SIMET - Camera di commercio della Romagna - Forlì-Cesena e Rimini

TAB. CS.02.05.04 - Unità locali delle imprese attive per tipologia di unità locale e territorio - F 42.2 - Costruzione di opere di pubblica utilità
Forlì-Cesena - Situazione al 31/12/2023

	Unità locali con Sedi	Unità locali con sede in provincia	Prime unità locali con sede fuori provincia	Altre unità locali	Totale
Bagno di Romagna.....	0	0	0	0	0
Bertinoro.....	0	1	0	0	1
Borghi.....	0	0	0	0	0
Castrocaro Terme e Terra del Sole.....	0	0	0	0	0
Cesena.....	7	2	2	0	11
Cesenatico.....	0	0	0	0	0
Civitella di Romagna.....	0	0	0	0	0
Dovadola.....	0	0	0	0	0
Forlì.....	7	0	1	0	8
Forlimpopoli.....	0	0	0	0	0
Galeata.....	0	0	0	0	0
Gambettola.....	1	0	0	0	1
Gatteo.....	0	0	0	0	0
Longiano.....	0	0	0	0	0
Meldola.....	0	0	0	0	0
Mercato Saraceno.....	0	0	0	0	0
Modigliana.....	0	0	0	0	0
Montiano.....	0	0	0	0	0
Portico e San Benedetto.....	0	0	0	0	0
Predappio.....	0	0	0	0	0
Premilcuore.....	0	0	0	0	0
Rocca San Casciano.....	0	0	0	0	0
Roncofreddo.....	0	0	0	0	0
San Mauro Pascoli.....	0	0	0	0	0
Santa Sofia.....	0	0	0	0	0
Sarsina.....	0	0	0	0	0
Savignano sul Rubicone.....	0	0	0	0	0
Sogliano al Rubicone.....	0	0	0	0	0
Tredozio.....	0	0	0	0	0
Verghereto.....	0	0	0	0	0
Forlì-Cesena.....	15	3	3	0	21
Comprensorio di Forlì.....	7	1	1	0	9
Comprensorio di Cesena.....	8	2	2	0	12
Montagna Forlivese.....	0	0	0	0	0
Collina Forlivese.....	0	0	0	0	0
Pianura Forlivese.....	7	1	1	0	9
Montagna Cesenate.....	0	0	0	0	0
Collina Cesenate.....	0	0	0	0	0
Pianura Cesenate.....	8	2	2	0	12
Montagna -FC-.....	0	0	0	0	0
Collina -FC-.....	0	0	0	0	0
Pianura -FC-.....	15	3	3	0	21
Valle del Tramazzo.....	0	0	0	0	0
Valle del Montone.....	0	0	0	0	0
Valle del Rabbi.....	0	0	0	0	0
Valle del Bidente.....	0	0	0	0	0
Valle del Savio.....	0	0	0	0	0
Valle Uso-Rubicone.....	0	0	0	0	0
Valle del Basso Rubicone.....	1	0	0	0	1
Grandi Centri -FC-.....	14	2	3	0	19
Comuni di Cintura -FC-.....	0	1	0	0	1
Comuni Marittimi -FC-.....	0	0	0	0	0
Comuni Termali.....	0	1	0	0	1
U.C. Romagna Forlivese.....	0	1	0	0	1
U.C. Valle del Savio.....	7	2	2	0	11
U.C. Rubicone Mare.....	1	0	0	0	1

Fonte: StockView - Infocamere

Elaborazione: SIMET - Camera di commercio della Romagna - Forlì-Cesena e Rimini

TAB. CS.02.05.05 - Unità locali delle imprese attive per tipologia di unità locale e territorio - F 42.9 - Costruzione di altre opere di ingegneria civile
Forlì-Cesena - Situazione al 31/12/2023

	Sedi	Unità locali con sede in provincia	Prime unità locali con sede fuori provincia	Altre unità locali	Totale
Bagno di Romagna.....	0	0	0	0	0
Bertinoro.....	0	0	0	0	0
Borghi.....	0	0	0	0	0
Castrocaro Terme e Terra del Sole.....	0	0	0	0	0
Cesena.....	4	0	0	0	4
Cesenatico.....	1	0	0	0	1
Civitella di Romagna.....	0	0	0	0	0
Dovadola.....	0	0	0	0	0
Forlì.....	3	0	1	0	4
Forlimpopoli.....	0	0	0	0	0
Galeata.....	0	0	0	0	0
Gambettola.....	0	0	0	0	0
Gatteo.....	0	0	0	0	0
Longiano.....	1	0	0	0	1
Meldola.....	0	0	0	0	0
Mercato Saraceno.....	0	0	0	0	0
Modigliana.....	0	0	0	0	0
Montiano.....	0	0	0	0	0
Portico e San Benedetto.....	0	0	0	0	0
Predappio.....	0	0	0	0	0
Premilcuore.....	0	0	0	0	0
Rocca San Casciano.....	0	0	0	0	0
Roncofreddo.....	1	0	0	0	1
San Mauro Pascoli.....	1	0	0	0	1
Santa Sofia.....	0	0	0	0	0
Sarsina.....	0	0	0	0	0
Savignano sul Rubicone.....	1	0	0	0	1
Sogliano al Rubicone.....	0	0	0	0	0
Tredozio.....	0	0	0	0	0
Verghereto.....	0	0	0	0	0
Forlì-Cesena.....	12	0	1	0	13
Comprensorio di Forlì.....	3	0	1	0	4
Comprensorio di Cesena.....	9	0	0	0	9
Montagna Forlivese.....	0	0	0	0	0
Collina Forlivese.....	0	0	0	0	0
Pianura Forlivese.....	3	0	1	0	4
Montagna Cesenate.....	0	0	0	0	0
Collina Cesenate.....	1	0	0	0	1
Pianura Cesenate.....	8	0	0	0	8
Montagna -FC.....	0	0	0	0	0
Collina -FC.....	1	0	0	0	1
Pianura -FC.....	11	0	1	0	12
Valle del Tramazzo.....	0	0	0	0	0
Valle del Montone.....	0	0	0	0	0
Valle del Rabbi.....	0	0	0	0	0
Valle del Bidente.....	0	0	0	0	0
Valle del Savio.....	0	0	0	0	0
Valle Uso-Rubicone.....	1	0	0	0	1
Valle del Basso Rubicone.....	3	0	0	0	3
Grandi Centri -FC.....	7	0	1	0	8
Comuni di Cintura -FC.....	1	0	0	0	1
Comuni Marittimi -FC.....	3	0	0	0	3
Comuni Termali.....	0	0	0	0	0
U.C. Romagna Forlivese.....	0	0	0	0	0
U.C. Valle del Savio.....	4	0	0	0	4
U.C. Rubicone Mare.....	5	0	0	0	5

Fonte: StockView - Infocamere

Elaborazione: SIMET - Camera di commercio della Romagna - Forlì-Cesena e Rimini

TAB. CS.02.05.06 - Unità locali delle imprese attive per tipologia di unità locale e territorio - F 43.1 - Demolizione e preparazione del cantiere edile
Forlì-Cesena - Situazione al 31/12/2023

	Sedi	Unità locali con sede in provincia	Prime unità locali con sede fuori provincia	Altre unità locali	Totale
Bagno di Romagna.....	9	2	0	0	11
Bertinoro.....	7	0	0	0	7
Borghi.....	6	0	0	0	6
Castrocaro Terme e Terra del Sole.....	6	2	0	0	8
Cesena.....	15	1	0	0	16
Cesenatico.....	6	1	0	0	7
Civitella di Romagna.....	2	0	0	0	2
Dovadola.....	1	0	0	0	1
Forlì.....	21	2	0	0	23
Forlimpopoli.....	4	1	0	0	5
Galeata.....	2	1	0	0	3
Gambettola.....	4	2	0	0	6
Gatteo.....	0	0	0	0	0
Longiano.....	3	1	0	0	4
Meldola.....	4	1	0	0	5
Mercato Saraceno.....	12	2	0	0	14
Modigliana.....	0	0	0	0	0
Montiano.....	2	0	0	0	2
Portico e San Benedetto.....	0	0	0	0	0
Predappio.....	2	0	0	0	2
Premilcuore.....	1	0	0	0	1
Rocca San Casciano.....	2	0	0	0	2
Roncofreddo.....	6	0	0	0	6
San Mauro Pascoli.....	1	0	0	0	1
Santa Sofia.....	2	1	0	0	3
Sarsina.....	2	0	0	0	2
Savignano sul Rubicone.....	6	0	0	0	6
Sogliano al Rubicone.....	4	0	0	0	4
Tredozio.....	2	0	0	0	2
Verghereto.....	6	2	0	0	8
Forlì-Cesena.....	138	19	0	0	157
Comprensorio di Forlì.....	56	8	0	0	64
Comprensorio di Cesena.....	82	11	0	0	93
Montagna Forlivese.....	3	1	0	0	4
Collina Forlivese.....	21	4	0	0	25
Pianura Forlivese.....	32	3	0	0	35
Montagna Cesenate.....	15	4	0	0	19
Collina Cesenate.....	32	2	0	0	34
Pianura Cesenate.....	35	5	0	0	40
Montagna -FC-.....	18	5	0	0	23
Collina -FC-.....	53	6	0	0	59
Pianura -FC-.....	67	8	0	0	75
Valle del Tramazzo.....	2	0	0	0	2
Valle del Montone.....	9	2	0	0	11
Valle del Rabbi.....	3	0	0	0	3
Valle del Bidente.....	10	3	0	0	13
Valle del Savio.....	29	6	0	0	35
Valle Uso-Rubicone.....	18	0	0	0	18
Valle del Basso Rubicone.....	14	3	0	0	17
Grandi Centri -FC-.....	36	3	0	0	39
Comuni di Cintura -FC-.....	17	2	0	0	19
Comuni Marittimi -FC-.....	13	1	0	0	14
Comuni Termali.....	22	4	0	0	26
U.C. Romagna Forlivese.....	35	6	0	0	41
U.C. Valle del Savio.....	46	7	0	0	53
U.C. Rubicone Mare.....	36	4	0	0	40

Fonte: StockView - Infocamere

Elaborazione: SIMET - Camera di commercio della Romagna - Forlì-Cesena e Rimini

TAB. CS.02.05.07 - Unità locali delle imprese attive per tipologia di unità locale e territorio - F 43.2 - Installazione di impianti elettrici, idraulici ed altri lavori di costruzione e installazione
Forlì-Cesena - Situazione al 31/12/2023

	Sedi	Unità locali con sede in provincia	Prime unità locali con sede fuori provincia	Altre unità locali	Totale
Bagno di Romagna.....	20	2	0	0	22
Bertinoro.....	29	3	0	0	32
Borghi.....	6	0	0	0	6
Castrocaro Terme e Terra del Sole.....	19	4	0	0	23
Cesena.....	279	25	15	2	321
Cesenatico.....	93	5	3	0	101
Civitella di Romagna.....	8	2	0	0	10
Dovadola.....	3	0	0	0	3
Forlì.....	322	29	22	5	378
Forlimpopoli.....	23	3	0	0	26
Galeata.....	4	1	0	0	5
Gambettola.....	38	10	0	0	48
Gatteo.....	37	3	1	0	41
Longiano.....	24	2	0	0	26
Meldola.....	30	2	0	0	32
Mercato Saraceno.....	22	8	0	0	30
Modigliana.....	13	2	1	0	16
Montiano.....	3	0	0	0	3
Portico e San Benedetto.....	5	2	0	0	7
Predappio.....	24	3	0	0	27
Premilcuore.....	1	0	0	0	1
Rocca San Casciano.....	3	0	0	0	3
Roncofreddo.....	11	0	0	0	11
San Mauro Pascoli.....	30	1	6	0	37
Santa Sofia.....	9	1	0	0	10
Sarsina.....	6	1	0	0	7
Savignano sul Rubicone.....	43	6	0	0	49
Sogliano al Rubicone.....	14	0	0	0	14
Tredozio.....	2	0	0	0	2
Verghereto.....	7	0	0	0	7
Forlì-Cesena.....	1.128	115	48	7	1.298
Comprensorio di Forlì.....	495	52	23	5	575
Comprensorio di Cesena.....	633	63	25	2	723
Montagna Forlivese.....	15	3	0	0	18
Collina Forlivese.....	106	14	1	0	121
Pianura Forlivese.....	374	35	22	5	436
Montagna Cesenate.....	27	2	0	0	29
Collina Cesenate.....	62	9	0	0	71
Pianura Cesenate.....	544	52	25	2	623
Montagna -FC-.....	42	5	0	0	47
Collina -FC-.....	168	23	1	0	192
Pianura -FC-.....	918	87	47	7	1.059
Valle del Tramazzo.....	15	2	1	0	18
Valle del Montone.....	30	6	0	0	36
Valle del Rabbi.....	25	3	0	0	28
Valle del Bidente.....	51	6	0	0	57
Valle del Savio.....	55	11	0	0	66
Valle Uso-Rubicone.....	34	0	0	0	34
Valle del Basso Rubicone.....	172	22	7	0	201
Grandi Centri -FC-.....	601	54	37	7	699
Comuni di Cintura -FC-.....	145	11	3	0	159
Comuni Marittimi -FC-.....	203	15	10	0	228
Comuni Termali.....	68	9	0	0	77
U.C. Romagna Forlivese.....	173	23	1	0	197
U.C. Valle del Savio.....	337	36	15	2	390
U.C. Rubicone Mare.....	296	27	10	0	333

Fonte: StockView - Infocamere

Elaborazione: SIMET - Camera di commercio della Romagna - Forlì-Cesena e Rimini

TAB. CS.02.05.08 - Unità locali delle imprese attive per tipologia di unità locale e territorio - F 43.3 -
 Completamento e finitura di edifici
 Forlì-Cesena - Situazione al 31/12/2023

	Sedi	Unità locali con sede in provincia	Prime unità locali con sede fuori provincia	Altre unità locali	Totale
Bagno di Romagna.....	38	3	2	0	43
Bertinoro.....	71	3	0	0	74
Borghi.....	23	0	0	0	23
Castrocaro Terme e Terra del Sole.....	55	1	1	0	57
Cesena.....	471	17	3	0	491
Cesenatico.....	258	6	0	0	264
Civitella di Romagna.....	42	3	0	0	45
Dovadola.....	12	0	0	0	12
Forlì.....	840	25	3	0	868
Forlimpopoli.....	48	0	0	0	48
Galeata.....	19	1	0	0	20
Gambettola.....	102	7	0	0	109
Gatteo.....	127	2	0	0	129
Longiano.....	65	3	0	0	68
Meldola.....	92	3	0	0	95
Mercato Saraceno.....	28	0	0	0	28
Modigliana.....	35	1	0	0	36
Montiano.....	11	0	0	0	11
Portico e San Benedetto.....	6	0	0	0	6
Predappio.....	23	2	0	0	25
Premilcuore.....	2	0	0	0	2
Rocca San Casciano.....	6	0	0	0	6
Roncofreddo.....	26	0	0	0	26
San Mauro Pascoli.....	124	5	1	0	130
Santa Sofia.....	7	0	0	0	7
Sarsina.....	17	2	0	0	19
Savignano sul Rubicone.....	212	8	3	0	223
Sogliano al Rubicone.....	32	1	0	0	33
Tredozio.....	8	0	0	0	8
Verghereto.....	9	0	1	0	10
Forlì-Cesena.....	2.810	93	14	0	2.917
Comprensorio di Forlì.....	1.266	39	4	0	1.309
Comprensorio di Cesena.....	1.543	54	10	0	1.607
Montagna Forlivese.....	15	0	0	0	15
Collina Forlivese.....	292	11	1	0	304
Pianura Forlivese.....	959	28	3	0	990
Montagna Cesenate.....	47	3	3	0	53
Collina Cesenate.....	137	3	0	0	140
Pianura Cesenate.....	1.359	48	7	0	1.414
Montagna -FC-.....	62	3	3	0	68
Collina -FC-.....	429	14	1	0	444
Pianura -FC-.....	2.318	76	10	0	2.404
Valle del Tramazzo.....	43	1	0	0	44
Valle del Montone.....	79	1	1	0	81
Valle del Rabbi.....	25	2	0	0	27
Valle del Bidente.....	160	7	0	0	167
Valle del Savio.....	92	5	3	0	100
Valle Uso-Rubicone.....	92	1	0	0	93
Valle del Basso Rubicone.....	630	25	4	0	659
Grandi Centri -FC-.....	1.311	42	6	0	1.359
Comuni di Cintura -FC-.....	377	9	0	0	386
Comuni Marittimi -FC-.....	721	21	4	0	746
Comuni Termali.....	164	7	3	0	174
U.C. Romagna Forlivese.....	426	14	1	0	441
U.C. Valle del Savio.....	574	22	6	0	602
U.C. Rubicone Mare.....	969	32	4	0	1.005

Fonte: StockView - Infocamere

Elaborazione: SIMET - Camera di commercio della Romagna - Forlì-Cesena e Rimini

TAB. CS.02.05.09 - Unità locali delle imprese attive per tipologia di unità locale e territorio - F 43.9 - Altri lavori specializzati di costruzione
Forlì-Cesena - Situazione al 31/12/2023

	Sedi	Unità locali con sede in provincia	Prime unità locali con sede fuori provincia	Altre unità locali	Totale
Bagno di Romagna.....	4	0	0	0	4
Bertinoro.....	4	0	0	0	4
Borghi.....	2	0	0	0	2
Castrocaro Terme e Terra del Sole.....	4	2	0	0	6
Cesena.....	45	3	0	0	48
Cesenatico.....	16	0	0	0	16
Civitella di Romagna.....	0	0	0	0	0
Dovadola.....	0	0	0	0	0
Forlì.....	62	3	1	0	66
Forlimpopoli.....	4	3	0	0	7
Galeata.....	2	1	0	0	3
Gambettola.....	8	0	0	0	8
Gatteo.....	12	0	0	0	12
Longiano.....	6	0	0	0	6
Meldola.....	8	1	0	0	9
Mercato Saraceno.....	4	1	0	0	5
Modigliana.....	6	0	0	0	6
Montiano.....	0	0	0	0	0
Portico e San Benedetto.....	0	0	0	0	0
Predappio.....	1	0	0	0	1
Premilcuore.....	0	0	0	0	0
Rocca San Casciano.....	0	0	0	0	0
Roncofreddo.....	1	0	0	0	1
San Mauro Pascoli.....	11	1	1	0	13
Santa Sofia.....	0	0	0	0	0
Sarsina.....	2	2	0	0	4
Savignano sul Rubicone.....	13	2	1	0	16
Sogliano al Rubicone.....	1	0	0	0	1
Tredozio.....	1	0	0	0	1
Verghereto.....	0	0	0	0	0
Forlì-Cesena.....	217	19	3	0	239
Comprensorio di Forlì.....	92	10	1	0	103
Comprensorio di Cesena.....	125	9	2	0	136
Montagna Forlivese.....	0	0	0	0	0
Collina Forlivese.....	22	4	0	0	26
Pianura Forlivese.....	70	6	1	0	77
Montagna Cesenate.....	4	0	0	0	4
Collina Cesenate.....	10	3	0	0	13
Pianura Cesenate.....	111	6	2	0	119
Montagna -FC-.....	4	0	0	0	4
Collina -FC-.....	32	7	0	0	39
Pianura -FC-.....	181	12	3	0	196
Valle del Tramazzo.....	7	0	0	0	7
Valle del Montone.....	4	2	0	0	6
Valle del Rabbi.....	1	0	0	0	1
Valle del Bidente.....	10	2	0	0	12
Valle del Savio.....	10	3	0	0	13
Valle Uso-Rubicone.....	4	0	0	0	4
Valle del Basso Rubicone.....	50	3	2	0	55
Grandi Centri -FC-.....	107	6	1	0	114
Comuni di Cintura -FC-.....	24	3	0	0	27
Comuni Marittimi -FC-.....	52	3	2	0	57
Comuni Termali.....	12	2	0	0	14
U.C. Romagna Forlivese.....	30	7	0	0	37
U.C. Valle del Savio.....	55	6	0	0	61
U.C. Rubicone Mare.....	70	3	2	0	75

Fonte: StockView - Infocamere

Elaborazione: SIMET - Camera di commercio della Romagna - Forlì-Cesena e Rimini

Imprese attive per classe di addetti

TAB. CS.03.01 - Imprese attive per classe di addetti e divisione Ateco - F - Costruzioni
 Forlì-Cesena - Situazione al 31/12/2023

	0 addetti	1 addetto	2 - 9 addetti	10 - 19 addetti	20 - 49 addetti	50 - 99 addetti	100 - 249 addetti	più di 250 addetti	Totale
F 41 - Costruzione di edifici.....	290	502	351	23	11	2	0	0	1.179
F 42 - Ingegneria civile.....	22	16	14	8	9	3	2	0	74
F 43 - Lavori di costruzione.. ..	240	2.826	1.077	99	42	5	3	1	4.293
F - Costruzioni.....	552	3.344	1.442	130	62	10	5	1	5.546

Fonte: StockView - Infocamere

Elaborazione: SIMET - Camera di commercio della Romagna - Forlì-Cesena e Rimini

TAB. CS.03.02 - Imprese attive per classe di addetti e gruppo Ateco - F - Costruzioni
Forlì-Cesena - Situazione al 31/12/2023

	0 addetti	1 addetto	2 - 9 addetti	10 - 19 addetti	20 - 49 addetti	50 - 99 addetti	100 - 249 addetti	più di 250 addetti	Totale
F 41.0 - Costruzione di edifici.....	0	1	1	0	0	0	0	0	2
F 41.1 - Sviluppo di progett..	52	24	10	0	0	0	0	0	86
F 41.2 - Costruzione di edif..	238	477	340	23	11	2	0	0	1.091
F 42.0 - Ingegneria civile.....	0	1	0	0	0	0	0	0	1
F 42.1 - Costruzione di stra..	13	9	7	7	8	1	1	0	46
F 42.2 - Costruzione di oper..	3	4	5	0	1	1	1	0	15
F 42.9 - Costruzione di altr..	6	2	2	1	0	1	0	0	12
F 43.0 - Lavori di costruzio..	0	0	0	0	0	0	0	0	0
F 43.1 - Demolizione e prepa..	8	63	62	2	3	0	0	0	138
F 43.2 - Installazione di im..	60	570	414	50	29	2	3	0	1.128
F 43.3 - Completamento e fin..	158	2.095	514	33	8	2	0	0	2.810
F 43.9 - Altri lavori specia..	14	98	87	14	2	1	0	1	217
F - Costruzioni.....	552	3.344	1.442	130	62	10	5	1	5.546

Fonte: StockView - Infocamere

Elaborazione: SIMET - Camera di commercio della Romagna - Forlì-Cesena e Rimini

TAB. CS.03.03 - Imprese attive per classe di addetti e territorio - F - Costruzioni
Forlì-Cesena - Situazione al 31/12/2023

	0 addetti	1 addetto	2 - 9 addetti	10 - 19 addetti	20 - 49 addetti	50 - 99 addetti	100 - 249 addetti	più di 250 addetti	Totale
Bagno di Romagna.....	4	46	32	1	2	1	0	0	86
Bertinoro.....	11	93	30	5	0	0	1	0	140
Borghi.....	1	34	3	0	1	0	0	0	39
Castrocaro Terme e Terra del.....	4	67	27	1	1	0	0	0	100
Cesena.....	144	641	292	30	12	3	3	1	1.126
Cesenatico.....	45	297	118	8	2	2	0	0	472
Civitella di Romagna.....	6	48	19	1	0	0	0	0	74
Dovadola.....	2	19	2	0	0	0	0	0	23
Forlì.....	191	960	385	31	27	4	0	0	1.598
Forlimpopoli.....	19	56	31	10	3	0	0	0	119
Galeata.....	2	19	12	1	1	0	0	0	35
Gambettola.....	10	111	66	7	2	0	0	0	196
Gatteo.....	18	115	51	3	3	0	0	0	190
Longiano.....	9	78	40	2	0	0	0	0	129
Meldola.....	11	126	27	2	0	0	0	0	166
Mercato Saraceno.....	8	51	29	6	2	0	1	0	97
Modigliana.....	5	46	16	0	0	0	0	0	67
Montiano.....	0	19	5	1	0	0	0	0	25
Portico e San Benedetto.....	0	10	2	0	0	0	0	0	12
Predappio.....	4	44	20	2	2	0	0	0	72
Premilcuore.....	1	2	1	0	0	0	0	0	4
Rocca San Casciano.....	1	13	5	0	0	0	0	0	19
Roncofreddo.....	2	36	13	1	0	0	0	0	52
San Mauro Pascoli.....	14	115	70	3	0	0	0	0	202
Santa Sofia.....	0	12	7	1	1	0	0	0	21
Sarsina.....	3	22	14	2	0	0	0	0	41
Savignano sul Rubicone.....	29	203	96	10	2	0	0	0	340
Sogliano al Rubicone.....	5	36	18	1	0	0	0	0	60
Trezzano.....	2	11	1	0	0	0	0	0	14
Verghereto.....	1	13	10	1	1	0	0	0	26
Forlì-Cesena.....	552	3.344	1.442	130	62	10	5	1	5.546
Comprensorio di Forlì.....	259	1.526	585	54	35	4	1	0	2.464
Comprensorio di Cesena.....	293	1.817	857	76	27	6	4	1	3.081
Montagna Forlivese.....	1	24	10	1	1	0	0	0	37
Collina Forlivese.....	37	393	129	7	4	0	0	0	570
Pianura Forlivese.....	221	1.109	446	46	30	4	1	0	1.857
Montagna Cesenate.....	5	59	42	2	3	1	0	0	112
Collina Cesenate.....	19	198	82	11	3	0	1	0	314
Pianura Cesenate.....	269	1.560	733	63	21	5	3	1	2.655
Montagna -FC-.....	6	83	52	3	4	1	0	0	149
Collina -FC-.....	56	591	211	18	7	0	1	0	884
Pianura -FC-.....	490	2.669	1.179	109	51	9	4	1	4.512
Valle del Tramazzo.....	7	57	17	0	0	0	0	0	81
Valle del Montone.....	7	109	36	1	1	0	0	0	154
Valle del Rabbi.....	5	46	21	2	2	0	0	0	76
Valle del Bidente.....	19	205	65	5	2	0	0	0	296
Valle del Savio.....	16	132	85	10	5	1	1	0	250
Valle Uso-Rubicone.....	8	125	39	3	1	0	0	0	176
Valle del Basso Rubicone.....	80	622	323	25	7	0	0	0	1.057
Grandi Centri -FC-.....	335	1.601	677	61	39	7	3	1	2.724
Comuni di Cintura -FC-.....	75	446	179	23	5	2	1	0	731
Comuni Marittimi -FC-.....	106	730	335	24	7	2	0	0	1.204
Comuni Termali.....	19	206	89	7	3	1	1	0	326
U.C. Romagna Forlivese.....	68	566	200	23	8	0	1	0	866
U.C. Valle del Savio.....	160	792	382	41	17	4	4	1	1.401
U.C. Rubicone Mare.....	133	1.025	475	35	10	2	0	0	1.680

Fonte: StockView - Infocamere

Elaborazione: SIMET - Camera di commercio della Romagna - Forlì-Cesena e Rimini

TAB. CS.03.04.01 - Imprese attive per classe di addetti e territorio - F 41 - Costruzione di edifici
Forlì-Cesena - Situazione al 31/12/2023

	0 addetti	1 addetto	2 - 9 addetti	10 - 19 addetti	20 - 49 addetti	50 - 99 addetti	100 - 249 addetti	più di 250 addetti	Totale
Bagno di Romagna.....	3	5	5	0	0	1	0	0	14
Bertinoro.....	5	8	13	2	0	0	0	0	28
Borghesi.....	1	1	0	0	0	0	0	0	2
Castrocaro Terme e Terra del.....	2	6	7	0	0	0	0	0	15
Cesena.....	96	114	76	7	4	1	0	0	298
Cesenatico.....	29	38	27	2	1	0	0	0	97
Civitella di Romagna.....	6	8	4	1	0	0	0	0	19
Dovadola.....	0	5	1	0	0	0	0	0	6
Forlì.....	82	153	91	1	5	0	0	0	332
Forlimpopoli.....	8	12	9	0	0	0	0	0	29
Galeata.....	1	3	3	0	0	0	0	0	7
Gambettola.....	6	20	15	2	0	0	0	0	43
Gatteo.....	2	6	5	0	1	0	0	0	14
Longiano.....	4	14	11	1	0	0	0	0	30
Meldola.....	6	21	5	0	0	0	0	0	32
Mercato Saraceno.....	6	10	10	2	0	0	0	0	28
Modigliana.....	2	5	5	0	0	0	0	0	12
Montiano.....	0	5	3	1	0	0	0	0	9
Portico e San Benedetto.....	0	1	0	0	0	0	0	0	1
Predappio.....	3	9	9	0	0	0	0	0	21
Premilcuore.....	0	0	0	0	0	0	0	0	0
Rocca San Casciano.....	1	4	2	0	0	0	0	0	7
Roncofreddo.....	0	4	1	0	0	0	0	0	5
San Mauro Pascoli.....	6	12	16	1	0	0	0	0	35
Santa Sofia.....	0	0	2	0	0	0	0	0	2
Sarsina.....	2	5	6	1	0	0	0	0	14
Savignano sul Rubicone.....	17	26	21	1	0	0	0	0	65
Sogliano al Rubicone.....	2	4	3	0	0	0	0	0	9
Tredozio.....	0	1	0	0	0	0	0	0	1
Verghereto.....	0	2	1	1	0	0	0	0	4
Forlì-Cesena.....	290	502	351	23	11	2	0	0	1.179
Comprensorio di Forlì.....	116	236	151	4	5	0	0	0	512
Comprensorio di Cesena.....	174	266	200	19	6	2	0	0	667
Montagna Forlivese.....	0	1	2	0	0	0	0	0	3
Collina Forlivese.....	21	62	36	1	0	0	0	0	120
Pianura Forlivese.....	95	173	113	3	5	0	0	0	389
Montagna Cesenate.....	3	7	6	1	0	1	0	0	18
Collina Cesenate.....	11	29	23	4	0	0	0	0	67
Pianura Cesenate.....	160	230	171	14	6	1	0	0	582
Montagna -FC-.....	3	8	8	1	0	1	0	0	21
Collina -FC-.....	32	91	59	5	0	0	0	0	187
Pianura -FC-.....	255	403	284	17	11	1	0	0	971
Valle del Tramazzo.....	2	6	5	0	0	0	0	0	13
Valle del Montone.....	3	16	10	0	0	0	0	0	29
Valle del Rabbi.....	3	9	9	0	0	0	0	0	21
Valle del Bidente.....	13	32	14	1	0	0	0	0	60
Valle del Savio.....	11	22	22	4	0	1	0	0	60
Valle Uso-Rubicone.....	3	14	7	1	0	0	0	0	25
Valle del Basso Rubicone.....	35	78	68	5	1	0	0	0	187
Grandi Centri -FC-.....	178	267	167	8	9	1	0	0	630
Comuni di Cintura -FC-.....	42	58	49	4	1	0	0	0	154
Comuni Marittimi -FC-.....	54	82	69	4	2	0	0	0	211
Comuni Termali.....	10	19	25	2	0	1	0	0	57
U.C. Romagna Forlivese.....	34	83	60	3	0	0	0	0	180
U.C. Valle del Savio.....	107	141	101	12	4	2	0	0	367
U.C. Rubicone Mare.....	67	125	99	7	2	0	0	0	300

Fonte: StockView - Infocamere

Elaborazione: SIMET - Camera di commercio della Romagna - Forlì-Cesena e Rimini

TAB. CS.03.04.02 - Imprese attive per classe di addetti e territorio - F 42 - Ingegneria civile
Forlì-Cesena - Situazione al 31/12/2023

	0 addetti	1 addetto	2 - 9 addetti	10 - 19 addetti	20 - 49 addetti	50 - 99 addetti	100 - 249 addetti	più di 250 addetti	Totale
Bagno di Romagna.....	0	0	0	0	1	0	0	0	1
Bertinoro.....	0	0	0	0	0	0	1	0	1
Borghi.....	0	0	0	0	0	0	0	0	0
Castrocaro Terme e Terra del.....	0	0	0	0	1	0	0	0	1
Cesena.....	4	4	7	0	1	1	1	0	18
Cesenatico.....	0	1	0	0	0	1	0	0	2
Civitella di Romagna.....	0	3	0	0	0	0	0	0	3
Dovadola.....	1	0	0	0	0	0	0	0	1
Forlì.....	9	4	2	3	2	1	0	0	21
Forlimpopoli.....	5	0	2	3	1	0	0	0	11
Galeata.....	0	0	0	0	1	0	0	0	1
Gambettola.....	0	1	0	0	0	0	0	0	1
Gatteo.....	0	0	0	0	0	0	0	0	0
Longiano.....	1	0	0	0	0	0	0	0	1
Meldola.....	0	0	0	0	0	0	0	0	0
Mercato Saraceno.....	0	0	1	1	1	0	0	0	3
Modigliana.....	0	1	0	0	0	0	0	0	1
Montiano.....	0	0	0	0	0	0	0	0	0
Portico e San Benedetto.....	0	0	0	0	0	0	0	0	0
Predappio.....	0	0	1	0	0	0	0	0	1
Premilcuore.....	0	0	0	0	0	0	0	0	0
Rocca San Casciano.....	0	1	0	0	0	0	0	0	1
Roncofreddo.....	0	1	1	1	0	0	0	0	3
San Mauro Pascoli.....	1	0	0	0	0	0	0	0	1
Santa Sofia.....	0	0	0	0	1	0	0	0	1
Sarsina.....	0	0	0	0	0	0	0	0	0
Savignano sul Rubicone.....	1	0	0	0	0	0	0	0	1
Sogliano al Rubicone.....	0	0	0	0	0	0	0	0	0
Tredozio.....	0	0	0	0	0	0	0	0	0
Verghereto.....	0	0	0	0	0	0	0	0	0
Forlì-Cesena.....	22	16	14	8	9	3	2	0	74
Comprensorio di Forlì.....	15	9	5	6	6	1	1	0	43
Comprensorio di Cesena.....	7	7	9	2	3	2	1	0	31
Montagna Forlivese.....	0	0	0	0	1	0	0	0	1
Collina Forlivese.....	1	5	1	0	2	0	0	0	9
Pianura Forlivese.....	14	4	4	6	3	1	1	0	33
Montagna Cesenate.....	0	0	0	0	1	0	0	0	1
Collina Cesenate.....	0	1	2	2	1	0	0	0	6
Pianura Cesenate.....	7	6	7	0	1	2	1	0	24
Montagna -FC-.....	0	0	0	0	2	0	0	0	2
Collina -FC-.....	1	6	3	2	3	0	0	0	15
Pianura -FC-.....	21	10	11	6	4	3	2	0	57
Valle del Tramazzo.....	0	1	0	0	0	0	0	0	1
Valle del Montone.....	1	1	0	0	1	0	0	0	3
Valle del Rabbi.....	0	0	1	0	0	0	0	0	1
Valle del Bidente.....	0	3	0	0	2	0	0	0	5
Valle del Savio.....	0	0	1	1	2	0	0	0	4
Valle Uso-Rubicone.....	0	1	1	1	0	0	0	0	3
Valle del Basso Rubicone.....	3	1	0	0	0	0	0	0	4
Grandi Centri -FC-.....	13	8	9	3	3	2	1	0	39
Comuni di Cintura -FC-.....	5	1	2	3	1	1	1	0	14
Comuni Marittimi -FC-.....	2	1	0	0	0	1	0	0	4
Comuni Termali.....	0	0	0	0	2	0	1	0	3
U.C. Romagna Forlivese.....	6	5	3	3	4	0	1	0	22
U.C. Valle del Savio.....	4	4	8	1	3	1	1	0	22
U.C. Rubicone Mare.....	3	3	1	1	0	1	0	0	9

Fonte: StockView - Infocamere

Elaborazione: SIMET - Camera di commercio della Romagna - Forlì-Cesena e Rimini

TAB. CS.03.04.03 - Imprese attive per classe di addetti e territorio - F 43 - Lavori di costruzione specializzati
Forlì-Cesena - Situazione al 31/12/2023

	0 addetti	1 addetto	2 - 9 addetti	10 - 19 addetti	20 - 49 addetti	50 - 99 addetti	100 - 249 addetti	più di 250 addetti	Totale
Bagno di Romagna.....	1	41	27	1	1	0	0	0	71
Bertinoro.....	6	85	17	3	0	0	0	0	111
Borghi.....	0	33	3	0	1	0	0	0	37
Castrocaro Terme e Terra del.....	2	61	20	1	0	0	0	0	84
Cesena.....	44	523	209	23	7	1	2	1	810
Cesenatico.....	16	258	91	6	1	1	0	0	373
Civitella di Romagna.....	0	37	15	0	0	0	0	0	52
Dovadola.....	1	14	1	0	0	0	0	0	16
Forlì.....	100	803	292	27	20	3	0	0	1.245
Forlimpopoli.....	6	44	20	7	2	0	0	0	79
Galeata.....	1	16	9	1	0	0	0	0	27
Gambettola.....	4	90	51	5	2	0	0	0	152
Gatteo.....	16	109	46	3	2	0	0	0	176
Longiano.....	4	64	29	1	0	0	0	0	98
Meldola.....	5	105	22	2	0	0	0	0	134
Mercato Saraceno.....	2	41	18	3	1	0	1	0	66
Modigliana.....	3	40	11	0	0	0	0	0	54
Montiano.....	0	14	2	0	0	0	0	0	16
Portico e San Benedetto.....	0	9	2	0	0	0	0	0	11
Predappio.....	1	35	10	2	2	0	0	0	50
Premilcuore.....	1	2	1	0	0	0	0	0	4
Rocca San Casciano.....	0	8	3	0	0	0	0	0	11
Roncofreddo.....	2	31	11	0	0	0	0	0	44
San Mauro Pascoli.....	7	103	54	2	0	0	0	0	166
Santa Sofia.....	0	12	5	1	0	0	0	0	18
Sarsina.....	1	17	8	1	0	0	0	0	27
Savignano sul Rubicone.....	11	177	75	9	2	0	0	0	274
Sogliano al Rubicone.....	3	32	15	1	0	0	0	0	51
Tredozio.....	2	10	1	0	0	0	0	0	13
Verghereto.....	1	11	9	0	1	0	0	0	22
Forlì-Cesena.....	240	2.826	1.077	99	42	5	3	1	4.293
Comprensorio di Forlì.....	128	1.281	429	44	24	3	0	0	1.909
Comprensorio di Cesena.....	112	1.544	648	55	18	2	3	1	2.383
Montagna Forlivese.....	1	23	8	1	0	0	0	0	33
Collina Forlivese.....	15	326	92	6	2	0	0	0	441
Pianura Forlivese.....	112	932	329	37	22	3	0	0	1.435
Montagna Cesenate.....	2	52	36	1	2	0	0	0	93
Collina Cesenate.....	8	168	57	5	2	0	1	0	241
Pianura Cesenate.....	102	1.324	555	49	14	2	2	1	2.049
Montagna -FC-.....	3	75	44	2	2	0	0	0	126
Collina -FC-.....	23	494	149	11	4	0	1	0	682
Pianura -FC-.....	214	2.256	884	86	36	5	2	1	3.484
Valle del Tramazzo.....	5	50	12	0	0	0	0	0	67
Valle del Montone.....	3	92	26	1	0	0	0	0	122
Valle del Rabbi.....	2	37	11	2	2	0	0	0	54
Valle del Bidente.....	6	170	51	4	0	0	0	0	231
Valle del Savio.....	5	110	62	5	3	0	1	0	186
Valle Uso-Rubicone.....	5	110	31	1	1	0	0	0	148
Valle del Basso Rubicone.....	42	543	255	20	6	0	0	0	866
Grandi Centri -FC-.....	144	1.326	501	50	27	4	2	1	2.055
Comuni di Cintura -FC-.....	28	387	128	16	3	1	0	0	563
Comuni Marittimi -FC-.....	50	647	266	20	5	1	0	0	989
Comuni Termali.....	9	187	64	5	1	0	0	0	266
U.C. Romagna Forlivese.....	28	478	137	17	4	0	0	0	664
U.C. Valle del Savio.....	49	647	273	28	10	1	3	1	1.012
U.C. Rubicone Mare.....	63	897	375	27	8	1	0	0	1.371

Fonte: StockView - Infocamere

Elaborazione: SIMET - Camera di commercio della Romagna - Forlì-Cesena e Rimini

TAB. CS.03.05.01 - Imprese attive per classe di addetti e territorio - F 41.1 - Sviluppo di progetti immobiliari
Forlì-Cesena - Situazione al 31/12/2023

	0 addetti	1 addetto	2 - 9 addetti	10 - 19 addetti	20 - 49 addetti	50 - 99 addetti	100 - 249 addetti	più di 250 addetti	Totale
Bagno di Romagna.....	0	0	0	0	0	0	0	0	0
Bertinoro.....	2	0	0	0	0	0	0	0	2
Borghi.....	0	0	0	0	0	0	0	0	0
Castrocaro Terme e Terra del.....	0	0	0	0	0	0	0	0	0
Cesena.....	21	4	2	0	0	0	0	0	27
Cesenatico.....	3	2	1	0	0	0	0	0	6
Civitella di Romagna.....	0	0	0	0	0	0	0	0	0
Dovadola.....	0	0	0	0	0	0	0	0	0
Forlì.....	16	14	2	0	0	0	0	0	32
Forlimpopoli.....	5	1	0	0	0	0	0	0	6
Galeata.....	0	0	0	0	0	0	0	0	0
Gambettola.....	0	1	0	0	0	0	0	0	1
Gatteo.....	0	0	0	0	0	0	0	0	0
Longiano.....	0	0	0	0	0	0	0	0	0
Meldola.....	2	1	0	0	0	0	0	0	3
Mercato Saraceno.....	0	0	0	0	0	0	0	0	0
Modigliana.....	0	0	0	0	0	0	0	0	0
Montiano.....	0	0	0	0	0	0	0	0	0
Portico e San Benedetto.....	0	0	0	0	0	0	0	0	0
Predappio.....	0	0	1	0	0	0	0	0	1
Premilcuore.....	0	0	0	0	0	0	0	0	0
Rocca San Casciano.....	0	0	0	0	0	0	0	0	0
Roncofreddo.....	0	0	0	0	0	0	0	0	0
San Mauro Pascoli.....	0	0	1	0	0	0	0	0	1
Santa Sofia.....	0	0	0	0	0	0	0	0	0
Sarsina.....	0	0	0	0	0	0	0	0	0
Savignano sul Rubicone.....	3	1	3	0	0	0	0	0	7
Sogliano al Rubicone.....	0	0	0	0	0	0	0	0	0
Tredozio.....	0	0	0	0	0	0	0	0	0
Verghereto.....	0	0	0	0	0	0	0	0	0
Forlì-Cesena.....	52	24	10	0	0	0	0	0	86
Comprensorio di Forlì.....	25	16	3	0	0	0	0	0	44
Comprensorio di Cesena.....	27	8	7	0	0	0	0	0	42
Montagna Forlivese.....	0	0	0	0	0	0	0	0	0
Collina Forlivese.....	2	1	1	0	0	0	0	0	4
Pianura Forlivese.....	23	15	2	0	0	0	0	0	40
Montagna Cesenate.....	0	0	0	0	0	0	0	0	0
Collina Cesenate.....	0	0	0	0	0	0	0	0	0
Pianura Cesenate.....	27	8	7	0	0	0	0	0	42
Montagna -FC.....	0	0	0	0	0	0	0	0	0
Collina -FC.....	2	1	1	0	0	0	0	0	4
Pianura -FC.....	50	23	9	0	0	0	0	0	82
Valle del Tramazzo.....	0	0	0	0	0	0	0	0	0
Valle del Montone.....	0	0	0	0	0	0	0	0	0
Valle del Rabbi.....	0	0	1	0	0	0	0	0	1
Valle del Bidente.....	2	1	0	0	0	0	0	0	3
Valle del Savio.....	0	0	0	0	0	0	0	0	0
Valle Uso-Rubicone.....	0	0	0	0	0	0	0	0	0
Valle del Basso Rubicone.....	3	2	4	0	0	0	0	0	9
Grandi Centri -FC.....	37	18	4	0	0	0	0	0	59
Comuni di Cintura -FC.....	10	3	1	0	0	0	0	0	14
Comuni Marittimi -FC.....	6	3	5	0	0	0	0	0	14
Comuni Termali.....	2	0	0	0	0	0	0	0	2
U.C. Romagna Forlivese.....	9	2	1	0	0	0	0	0	12
U.C. Valle del Savio.....	21	4	2	0	0	0	0	0	27
U.C. Rubicone Mare.....	6	4	5	0	0	0	0	0	15

Fonte: StockView - Infocamere

Elaborazione: SIMET - Camera di commercio della Romagna - Forlì-Cesena e Rimini

TAB. CS.03.05.02 - Imprese attive per classe di addetti e territorio - F 41.2 - Costruzione di edifici residenziali e non residenziali

Forlì-Cesena - Situazione al 31/12/2023

	0 addetti	1 addetto	2 - 9 addetti	10 - 19 addetti	20 - 49 addetti	50 - 99 addetti	100 - 249 addetti	più di 250 addetti	Totale
Bagno di Romagna.....	3	5	5	0	0	1	0	0	14
Bertinoro.....	3	8	13	2	0	0	0	0	26
Borghesi.....	1	1	0	0	0	0	0	0	2
Castrocaro Terme e Terra del.....	2	6	7	0	0	0	0	0	15
Cesena.....	75	110	74	7	4	1	0	0	271
Cesenatico.....	26	36	26	2	1	0	0	0	91
Civitella di Romagna.....	6	8	4	1	0	0	0	0	19
Dovadola.....	0	5	1	0	0	0	0	0	6
Forlì.....	66	138	89	1	5	0	0	0	299
Forlimpopoli.....	3	11	9	0	0	0	0	0	23
Galeata.....	1	3	3	0	0	0	0	0	7
Gambettola.....	6	19	15	2	0	0	0	0	42
Gatteo.....	2	6	5	0	1	0	0	0	14
Longiano.....	4	14	11	1	0	0	0	0	30
Meldola.....	4	20	5	0	0	0	0	0	29
Mercato Saraceno.....	6	10	10	2	0	0	0	0	28
Modigliana.....	2	5	5	0	0	0	0	0	12
Montiano.....	0	5	3	1	0	0	0	0	9
Portico e San Benedetto.....	0	1	0	0	0	0	0	0	1
Predappio.....	3	9	7	0	0	0	0	0	19
Premilcuore.....	0	0	0	0	0	0	0	0	0
Rocca San Casciano.....	1	4	2	0	0	0	0	0	7
Roncofreddo.....	0	4	1	0	0	0	0	0	5
San Mauro Pascoli.....	6	12	15	1	0	0	0	0	34
Santa Sofia.....	0	0	2	0	0	0	0	0	2
Sarsina.....	2	5	6	1	0	0	0	0	14
Savignano sul Rubicone.....	14	25	18	1	0	0	0	0	58
Sogliano al Rubicone.....	2	4	3	0	0	0	0	0	9
Tredozio.....	0	1	0	0	0	0	0	0	1
Verghereto.....	0	2	1	1	0	0	0	0	4
Forlì-Cesena.....	238	477	340	23	11	2	0	0	1.091
Comprensorio di Forlì.....	91	219	147	4	5	0	0	0	466
Comprensorio di Cesena.....	147	258	193	19	6	2	0	0	625
Montagna Forlivese.....	0	1	2	0	0	0	0	0	3
Collina Forlivese.....	19	61	34	1	0	0	0	0	115
Pianura Forlivese.....	72	157	111	3	5	0	0	0	348
Montagna Cesenate.....	3	7	6	1	0	1	0	0	18
Collina Cesenate.....	11	29	23	4	0	0	0	0	67
Pianura Cesenate.....	133	222	164	14	6	1	0	0	540
Montagna -FC-.....	3	8	8	1	0	1	0	0	21
Collina -FC-.....	30	90	57	5	0	0	0	0	182
Pianura -FC-.....	205	379	275	17	11	1	0	0	888
Valle del Tramazzo.....	2	6	5	0	0	0	0	0	13
Valle del Montone.....	3	16	10	0	0	0	0	0	29
Valle del Rabbi.....	3	9	7	0	0	0	0	0	19
Valle del Bidente.....	11	31	14	1	0	0	0	0	57
Valle del Savio.....	11	22	22	4	0	1	0	0	60
Valle Uso-Rubicone.....	3	14	7	1	0	0	0	0	25
Valle del Basso Rubicone.....	32	76	64	5	1	0	0	0	178
Grandi Centri -FC-.....	141	248	163	8	9	1	0	0	570
Comuni di Cintura -FC-.....	32	55	48	4	1	0	0	0	140
Comuni Marittimi -FC-.....	48	79	64	4	2	0	0	0	197
Comuni Termali.....	8	19	25	2	0	1	0	0	55
U.C. Romagna Forlivese.....	25	81	58	3	0	0	0	0	167
U.C. Valle del Savio.....	86	137	99	12	4	2	0	0	340
U.C. Rubicone Mare.....	61	121	94	7	2	0	0	0	285

Fonte: StockView - Infocamere

Elaborazione: SIMET - Camera di commercio della Romagna - Forlì-Cesena e Rimini

TAB. CS.03.05.03 - Imprese attive per classe di addetti e territorio - F 42.1 - Costruzione di strade e ferrovie
Forlì-Cesena - Situazione al 31/12/2023

	0 addetti	1 addetto	2 - 9 addetti	10 - 19 addetti	20 - 49 addetti	50 - 99 addetti	100 - 249 addetti	più di 250 addetti	Totale
Bagno di Romagna.....	0	0	0	0	1	0	0	0	1
Bertinoro.....	0	0	0	0	0	0	1	0	1
Borghi.....	0	0	0	0	0	0	0	0	0
Castrocaro Terme e Terra del.....	0	0	0	0	1	0	0	0	1
Cesena.....	2	1	2	0	1	0	0	0	6
Cesenatico.....	0	1	0	0	0	0	0	0	1
Civitella di Romagna.....	0	3	0	0	0	0	0	0	3
Dovadola.....	1	0	0	0	0	0	0	0	1
Forlì.....	5	2	0	2	1	1	0	0	11
Forlimpopoli.....	5	0	2	3	1	0	0	0	11
Galeata.....	0	0	0	0	1	0	0	0	1
Gambettola.....	0	0	0	0	0	0	0	0	0
Gatteo.....	0	0	0	0	0	0	0	0	0
Longiano.....	0	0	0	0	0	0	0	0	0
Meldola.....	0	0	0	0	0	0	0	0	0
Mercato Saraceno.....	0	0	1	1	1	0	0	0	3
Modigliana.....	0	1	0	0	0	0	0	0	1
Montiano.....	0	0	0	0	0	0	0	0	0
Portico e San Benedetto.....	0	0	0	0	0	0	0	0	0
Predappio.....	0	0	1	0	0	0	0	0	1
Premilcuore.....	0	0	0	0	0	0	0	0	0
Rocca San Casciano.....	0	1	0	0	0	0	0	0	1
Roncofreddo.....	0	0	1	1	0	0	0	0	2
San Mauro Pascoli.....	0	0	0	0	0	0	0	0	0
Santa Sofia.....	0	0	0	0	1	0	0	0	1
Sarsina.....	0	0	0	0	0	0	0	0	0
Savignano sul Rubicone.....	0	0	0	0	0	0	0	0	0
Sogliano al Rubicone.....	0	0	0	0	0	0	0	0	0
Tredozio.....	0	0	0	0	0	0	0	0	0
Verghereto.....	0	0	0	0	0	0	0	0	0
Forlì-Cesena.....	13	9	7	7	8	1	1	0	46
Comprensorio di Forlì.....	11	7	3	5	5	1	1	0	33
Comprensorio di Cesena.....	2	2	4	2	3	0	0	0	13
Montagna Forlivese.....	0	0	0	0	1	0	0	0	1
Collina Forlivese.....	1	5	1	0	2	0	0	0	9
Pianura Forlivese.....	10	2	2	5	2	1	1	0	23
Montagna Cesenate.....	0	0	0	0	1	0	0	0	1
Collina Cesenate.....	0	0	2	2	1	0	0	0	5
Pianura Cesenate.....	2	2	2	0	1	0	0	0	7
Montagna -FC-.....	0	0	0	0	2	0	0	0	2
Collina -FC-.....	1	5	3	2	3	0	0	0	14
Pianura -FC-.....	12	4	4	5	3	1	1	0	30
Valle del Tramazzo.....	0	1	0	0	0	0	0	0	1
Valle del Montone.....	1	1	0	0	1	0	0	0	3
Valle del Rabbi.....	0	0	1	0	0	0	0	0	1
Valle del Bidente.....	0	3	0	0	2	0	0	0	5
Valle del Savio.....	0	0	1	1	2	0	0	0	4
Valle Uso-Rubicone.....	0	0	1	1	0	0	0	0	2
Valle del Basso Rubicone.....	0	0	0	0	0	0	0	0	0
Grandi Centri -FC-.....	7	3	2	2	2	1	0	0	17
Comuni di Cintura -FC-.....	5	1	2	3	1	0	1	0	13
Comuni Marittimi -FC-.....	0	1	0	0	0	0	0	0	1
Comuni Termali.....	0	0	0	0	2	0	1	0	3
U.C. Romagna Forlivese.....	6	5	3	3	4	0	1	0	22
U.C. Valle del Savio.....	2	1	3	1	3	0	0	0	10
U.C. Rubicone Mare.....	0	1	1	1	0	0	0	0	3

Fonte: StockView - Infocamere

Elaborazione: SIMET - Camera di commercio della Romagna - Forlì-Cesena e Rimini

TAB. CS.03.05.04 - Imprese attive per classe di addetti e territorio - F 42.2 - Costruzione di opere di pubblica utilità

Forlì-Cesena - Situazione al 31/12/2023

	0 addetti	1 addetto	2 - 9 addetti	10 - 19 addetti	20 - 49 addetti	50 - 99 addetti	100 - 249 addetti	più di 250 addetti	Totale
Bagno di Romagna.....	0	0	0	0	0	0	0	0	0
Bertinoro.....	0	0	0	0	0	0	0	0	0
Borghi.....	0	0	0	0	0	0	0	0	0
Castrocaro Terme e Terra del.....	0	0	0	0	0	0	0	0	0
Cesena.....	1	1	3	0	0	1	1	0	7
Cesenatico.....	0	0	0	0	0	0	0	0	0
Civitella di Romagna.....	0	0	0	0	0	0	0	0	0
Dovadola.....	0	0	0	0	0	0	0	0	0
Forlì.....	2	2	2	0	1	0	0	0	7
Forlimpopoli.....	0	0	0	0	0	0	0	0	0
Galeata.....	0	0	0	0	0	0	0	0	0
Gambettola.....	0	1	0	0	0	0	0	0	1
Gatteo.....	0	0	0	0	0	0	0	0	0
Longiano.....	0	0	0	0	0	0	0	0	0
Meldola.....	0	0	0	0	0	0	0	0	0
Mercato Saraceno.....	0	0	0	0	0	0	0	0	0
Modigliana.....	0	0	0	0	0	0	0	0	0
Montiano.....	0	0	0	0	0	0	0	0	0
Portico e San Benedetto.....	0	0	0	0	0	0	0	0	0
Predappio.....	0	0	0	0	0	0	0	0	0
Premilcuore.....	0	0	0	0	0	0	0	0	0
Rocca San Casciano.....	0	0	0	0	0	0	0	0	0
Roncofreddo.....	0	0	0	0	0	0	0	0	0
San Mauro Pascoli.....	0	0	0	0	0	0	0	0	0
Santa Sofia.....	0	0	0	0	0	0	0	0	0
Sarsina.....	0	0	0	0	0	0	0	0	0
Savignano sul Rubicone.....	0	0	0	0	0	0	0	0	0
Sogliano al Rubicone.....	0	0	0	0	0	0	0	0	0
Tredozio.....	0	0	0	0	0	0	0	0	0
Verghereto.....	0	0	0	0	0	0	0	0	0
Forlì-Cesena.....	3	4	5	0	1	1	1	0	15
Comprensorio di Forlì.....	2	2	2	0	1	0	0	0	7
Comprensorio di Cesena.....	1	2	3	0	0	1	1	0	8
Montagna Forlivese.....	0	0	0	0	0	0	0	0	0
Collina Forlivese.....	0	0	0	0	0	0	0	0	0
Pianura Forlivese.....	2	2	2	0	1	0	0	0	7
Montagna Cesenate.....	0	0	0	0	0	0	0	0	0
Collina Cesenate.....	0	0	0	0	0	0	0	0	0
Pianura Cesenate.....	1	2	3	0	0	1	1	0	8
Montagna -FC.....	0	0	0	0	0	0	0	0	0
Collina -FC.....	0	0	0	0	0	0	0	0	0
Pianura -FC.....	3	4	5	0	1	1	1	0	15
Valle del Tramazzo.....	0	0	0	0	0	0	0	0	0
Valle del Montone.....	0	0	0	0	0	0	0	0	0
Valle del Rabbi.....	0	0	0	0	0	0	0	0	0
Valle del Bidente.....	0	0	0	0	0	0	0	0	0
Valle del Savio.....	0	0	0	0	0	0	0	0	0
Valle Uso-Rubicone.....	0	0	0	0	0	0	0	0	0
Valle del Basso Rubicone.....	0	1	0	0	0	0	0	0	1
Grandi Centri -FC.....	3	3	5	0	1	1	1	0	14
Comuni di Cintura -FC.....	0	0	0	0	0	0	0	0	0
Comuni Marittimi -FC.....	0	0	0	0	0	0	0	0	0
Comuni Termali.....	0	0	0	0	0	0	0	0	0
U.C. Romagna Forlivese.....	0	0	0	0	0	0	0	0	0
U.C. Valle del Savio.....	1	1	3	0	0	1	1	0	7
U.C. Rubicone Mare.....	0	1	0	0	0	0	0	0	1

Fonte: StockView - Infocamere

Elaborazione: SIMET - Camera di commercio della Romagna - Forlì-Cesena e Rimini

TAB. CS.03.05.05 - Imprese attive per classe di addetti e territorio - F 42.9 - Costruzione di altre opere di ingegneria civile
Forlì-Cesena - Situazione al 31/12/2023

	0 addetti	1 addetto	2 - 9 addetti	10 - 19 addetti	20 - 49 addetti	50 - 99 addetti	100 - 249 addetti	più di 250 addetti	Totale
Bagno di Romagna.....	0	0	0	0	0	0	0	0	0
Bertinoro.....	0	0	0	0	0	0	0	0	0
Borghi.....	0	0	0	0	0	0	0	0	0
Castrocaro Terme e Terra del.....	0	0	0	0	0	0	0	0	0
Cesena.....	1	1	2	0	0	0	0	0	4
Cesenatico.....	0	0	0	0	0	1	0	0	1
Civitella di Romagna.....	0	0	0	0	0	0	0	0	0
Dovadola.....	0	0	0	0	0	0	0	0	0
Forlì.....	2	0	0	1	0	0	0	0	3
Forlimpopoli.....	0	0	0	0	0	0	0	0	0
Galeata.....	0	0	0	0	0	0	0	0	0
Gambettola.....	0	0	0	0	0	0	0	0	0
Gatteo.....	0	0	0	0	0	0	0	0	0
Longiano.....	1	0	0	0	0	0	0	0	1
Meldola.....	0	0	0	0	0	0	0	0	0
Mercato Saraceno.....	0	0	0	0	0	0	0	0	0
Modigliana.....	0	0	0	0	0	0	0	0	0
Montiano.....	0	0	0	0	0	0	0	0	0
Portico e San Benedetto.....	0	0	0	0	0	0	0	0	0
Predappio.....	0	0	0	0	0	0	0	0	0
Premilcuore.....	0	0	0	0	0	0	0	0	0
Rocca San Casciano.....	0	0	0	0	0	0	0	0	0
Roncofreddo.....	0	1	0	0	0	0	0	0	1
San Mauro Pascoli.....	1	0	0	0	0	0	0	0	1
Santa Sofia.....	0	0	0	0	0	0	0	0	0
Sarsina.....	0	0	0	0	0	0	0	0	0
Savignano sul Rubicone.....	1	0	0	0	0	0	0	0	1
Sogliano al Rubicone.....	0	0	0	0	0	0	0	0	0
Tredozio.....	0	0	0	0	0	0	0	0	0
Verghereto.....	0	0	0	0	0	0	0	0	0
Forlì-Cesena.....	6	2	2	1	0	1	0	0	12
Comprensorio di Forlì.....	2	0	0	1	0	0	0	0	3
Comprensorio di Cesena.....	4	2	2	0	0	1	0	0	9
Montagna Forlivese.....	0	0	0	0	0	0	0	0	0
Collina Forlivese.....	0	0	0	0	0	0	0	0	0
Pianura Forlivese.....	2	0	0	1	0	0	0	0	3
Montagna Cesenate.....	0	0	0	0	0	0	0	0	0
Collina Cesenate.....	0	1	0	0	0	0	0	0	1
Pianura Cesenate.....	4	1	2	0	0	1	0	0	8
Montagna -FC.....	0	0	0	0	0	0	0	0	0
Collina -FC.....	0	1	0	0	0	0	0	0	1
Pianura -FC.....	6	1	2	1	0	1	0	0	11
Valle del Tramazzo.....	0	0	0	0	0	0	0	0	0
Valle del Montone.....	0	0	0	0	0	0	0	0	0
Valle del Rabbi.....	0	0	0	0	0	0	0	0	0
Valle del Bidente.....	0	0	0	0	0	0	0	0	0
Valle del Savio.....	0	0	0	0	0	0	0	0	0
Valle Uso-Rubicone.....	0	1	0	0	0	0	0	0	1
Valle del Basso Rubicone.....	3	0	0	0	0	0	0	0	3
Grandi Centri -FC.....	3	1	2	1	0	0	0	0	7
Comuni di Cintura -FC.....	0	0	0	0	0	1	0	0	1
Comuni Marittimi -FC.....	2	0	0	0	0	1	0	0	3
Comuni Termali.....	0	0	0	0	0	0	0	0	0
U.C. Romagna Forlivese.....	0	0	0	0	0	0	0	0	0
U.C. Valle del Savio.....	1	1	2	0	0	0	0	0	4
U.C. Rubicone Mare.....	3	1	0	0	0	1	0	0	5

Fonte: StockView - Infocamere

Elaborazione: SIMET - Camera di commercio della Romagna - Forlì-Cesena e Rimini

TAB. CS.03.05.06 - Imprese attive per classe di addetti e territorio - F 43.1 - Demolizione e preparazione del cantiere edile
Forlì-Cesena - Situazione al 31/12/2023

	0 addetti	1 addetto	2 - 9 addetti	10 - 19 addetti	20 - 49 addetti	50 - 99 addetti	100 - 249 addetti	più di 250 addetti	Totale
Bagno di Romagna.....	1	3	4	0	1	0	0	0	9
Bertinoro.....	1	1	5	0	0	0	0	0	7
Borghi.....	0	3	3	0	0	0	0	0	6
Castrocaro Terme e Terra del.....	0	3	3	0	0	0	0	0	6
Cesena.....	1	6	7	0	1	0	0	0	15
Cesenatico.....	0	3	3	0	0	0	0	0	6
Civitella di Romagna.....	0	1	1	0	0	0	0	0	2
Dovadola.....	1	0	0	0	0	0	0	0	1
Forlì.....	2	10	9	0	0	0	0	0	21
Forlimpopoli.....	1	1	1	1	0	0	0	0	4
Galeata.....	0	0	2	0	0	0	0	0	2
Gambettola.....	0	1	3	0	0	0	0	0	4
Gatteo.....	0	0	0	0	0	0	0	0	0
Longiano.....	0	2	1	0	0	0	0	0	3
Meldola.....	0	3	1	0	0	0	0	0	4
Mercato Saraceno.....	0	6	5	1	0	0	0	0	12
Modigliana.....	0	0	0	0	0	0	0	0	0
Montiano.....	0	2	0	0	0	0	0	0	2
Portico e San Benedetto.....	0	0	0	0	0	0	0	0	0
Predappio.....	0	2	0	0	0	0	0	0	2
Premilcuore.....	0	0	1	0	0	0	0	0	1
Rocca San Casciano.....	0	2	0	0	0	0	0	0	2
Roncofreddo.....	0	2	4	0	0	0	0	0	6
San Mauro Pascoli.....	0	1	0	0	0	0	0	0	1
Santa Sofia.....	0	2	0	0	0	0	0	0	2
Sarsina.....	0	1	1	0	0	0	0	0	2
Savignano sul Rubicone.....	0	5	1	0	0	0	0	0	6
Sogliano al Rubicone.....	0	0	4	0	0	0	0	0	4
Tredozio.....	0	2	0	0	0	0	0	0	2
Verghereto.....	1	1	3	0	1	0	0	0	6
Forlì-Cesena.....	8	63	62	2	3	0	0	0	138
Comprensorio di Forlì.....	5	27	23	1	0	0	0	0	56
Comprensorio di Cesena.....	3	36	39	1	3	0	0	0	82
Montagna Forlivese.....	0	2	1	0	0	0	0	0	3
Collina Forlivese.....	1	13	7	0	0	0	0	0	21
Pianura Forlivese.....	4	12	15	1	0	0	0	0	32
Montagna Cesenate.....	2	4	7	0	2	0	0	0	15
Collina Cesenate.....	0	14	17	1	0	0	0	0	32
Pianura Cesenate.....	1	18	15	0	1	0	0	0	35
Montagna -FC-.....	2	6	8	0	2	0	0	0	18
Collina -FC-.....	1	27	24	1	0	0	0	0	53
Pianura -FC-.....	5	30	30	1	1	0	0	0	67
Valle del Tramazzo.....	0	2	0	0	0	0	0	0	2
Valle del Montone.....	1	5	3	0	0	0	0	0	9
Valle del Rabbi.....	0	2	1	0	0	0	0	0	3
Valle del Bidente.....	0	6	4	0	0	0	0	0	10
Valle del Savio.....	2	11	13	1	2	0	0	0	29
Valle Uso-Rubicone.....	0	7	11	0	0	0	0	0	18
Valle del Basso Rubicone.....	0	9	5	0	0	0	0	0	14
Grandi Centri -FC-.....	3	16	16	0	1	0	0	0	36
Comuni di Cintura -FC-.....	2	5	9	1	0	0	0	0	17
Comuni Marittimi -FC-.....	0	9	4	0	0	0	0	0	13
Comuni Termali.....	2	7	12	0	1	0	0	0	22
U.C. Romagna Forlivese.....	3	17	14	1	0	0	0	0	35
U.C. Valle del Savio.....	3	19	20	1	3	0	0	0	46
U.C. Rubicone Mare.....	0	17	19	0	0	0	0	0	36

Fonte: StockView - Infocamere

Elaborazione: SIMET - Camera di commercio della Romagna - Forlì-Cesena e Rimini

TAB. CS.03.05.07 - Imprese attive per classe di addetti e territorio - F 43.2 - Installazione di impianti elettrici, idraulici ed altri lavori di costruzione e installazione
Forlì-Cesena - Situazione al 31/12/2023

	0 addetti	1 addetto	2 - 9 addetti	10 - 19 addetti	20 - 49 addetti	50 - 99 addetti	100 - 249 addetti	più di 250 addetti	Totale
Bagno di Romagna.....	0	7	12	1	0	0	0	0	20
Bertinoro.....	2	22	3	2	0	0	0	0	29
Borghi.....	0	5	0	0	1	0	0	0	6
Castrocaro Terme e Terra del.....	0	12	7	0	0	0	0	0	19
Cesena.....	11	136	107	16	6	1	2	0	279
Cesenatico.....	2	52	36	2	1	0	0	0	93
Civitella di Romagna.....	0	4	4	0	0	0	0	0	8
Dovadola.....	0	3	0	0	0	0	0	0	3
Forlì.....	29	145	119	14	14	1	0	0	322
Forlimpopoli.....	1	13	5	2	2	0	0	0	23
Galeata.....	0	0	3	1	0	0	0	0	4
Gambettola.....	0	14	21	2	1	0	0	0	38
Gatteo.....	4	21	11	0	1	0	0	0	37
Longiano.....	2	14	7	1	0	0	0	0	24
Meldola.....	1	20	9	0	0	0	0	0	30
Mercato Saraceno.....	1	13	4	2	1	0	1	0	22
Modigliana.....	2	7	4	0	0	0	0	0	13
Montiano.....	0	2	1	0	0	0	0	0	3
Portico e San Benedetto.....	0	4	1	0	0	0	0	0	5
Predappio.....	1	12	8	1	2	0	0	0	24
Premilcuore.....	0	1	0	0	0	0	0	0	1
Rocca San Casciano.....	0	2	1	0	0	0	0	0	3
Roncofreddo.....	1	7	3	0	0	0	0	0	11
San Mauro Pascoli.....	1	19	10	0	0	0	0	0	30
Santa Sofia.....	0	5	3	1	0	0	0	0	9
Sarsina.....	0	2	4	0	0	0	0	0	6
Savignano sul Rubicone.....	0	15	24	4	0	0	0	0	43
Sogliano al Rubicone.....	1	7	5	1	0	0	0	0	14
Tredozio.....	1	1	0	0	0	0	0	0	2
Verghereto.....	0	5	2	0	0	0	0	0	7
Forlì-Cesena.....	60	570	414	50	29	2	3	0	1.128
Comprensorio di Forlì.....	37	251	167	21	18	1	0	0	495
Comprensorio di Cesena.....	23	319	247	29	11	1	3	0	633
Montagna Forlivese.....	0	10	4	1	0	0	0	0	15
Collina Forlivese.....	5	61	36	2	2	0	0	0	106
Pianura Forlivese.....	32	180	127	18	16	1	0	0	374
Montagna Cesenate.....	0	12	14	1	0	0	0	0	27
Collina Cesenate.....	3	36	17	3	2	0	1	0	62
Pianura Cesenate.....	20	271	216	25	9	1	2	0	544
Montagna -FC-.....	0	22	18	2	0	0	0	0	42
Collina -FC-.....	8	97	53	5	4	0	1	0	168
Pianura -FC-.....	52	451	343	43	25	2	2	0	918
Valle del Tramazzo.....	3	8	4	0	0	0	0	0	15
Valle del Montone.....	0	21	9	0	0	0	0	0	30
Valle del Rabbi.....	1	13	8	1	2	0	0	0	25
Valle del Bidente.....	1	29	19	2	0	0	0	0	51
Valle del Savio.....	1	27	22	3	1	0	1	0	55
Valle Uso-Rubicone.....	2	21	9	1	1	0	0	0	34
Valle del Basso Rubicone.....	7	83	73	7	2	0	0	0	172
Grandi Centri -FC-.....	40	281	226	30	20	2	2	0	601
Comuni di Cintura -FC-.....	5	87	44	6	3	0	0	0	145
Comuni Marittimi -FC-.....	7	107	81	6	2	0	0	0	203
Comuni Termali.....	2	41	22	3	0	0	0	0	68
U.C. Romagna Forlivese.....	8	106	48	7	4	0	0	0	173
U.C. Valle del Savio.....	12	165	130	19	7	1	3	0	337
U.C. Rubicone Mare.....	11	154	117	10	4	0	0	0	296

Fonte: StockView - Infocamere

Elaborazione: SIMET - Camera di commercio della Romagna - Forlì-Cesena e Rimini

TAB. CS.03.05.08 - Imprese attive per classe di addetti e territorio - F 43.3 - Completamento e finitura di edifici Forlì-Cesena - Situazione al 31/12/2023

	0 addetti	1 addetto	2 - 9 addetti	10 - 19 addetti	20 - 49 addetti	50 - 99 addetti	100 - 249 addetti	più di 250 addetti	Totale
Bagno di Romagna.....	0	28	10	0	0	0	0	0	38
Bertinoro.....	3	59	8	1	0	0	0	0	71
Borghesi.....	0	23	0	0	0	0	0	0	23
Castrocaro Terme e Terra del.....	2	45	8	0	0	0	0	0	55
Cesena.....	28	364	76	3	0	0	0	0	471
Cesenatico.....	14	197	43	3	0	1	0	0	258
Civitella di Romagna.....	0	32	10	0	0	0	0	0	42
Dovadola.....	0	11	1	0	0	0	0	0	12
Forlì.....	64	614	148	8	5	1	0	0	840
Forlimpopoli.....	3	30	11	4	0	0	0	0	48
Galeata.....	1	14	4	0	0	0	0	0	19
Gambettola.....	4	72	24	2	0	0	0	0	102
Gatteo.....	11	85	28	2	1	0	0	0	127
Longiano.....	2	44	19	0	0	0	0	0	65
Meldola.....	4	76	10	2	0	0	0	0	92
Mercato Saraceno.....	0	20	8	0	0	0	0	0	28
Modigliana.....	0	32	3	0	0	0	0	0	35
Montiano.....	0	10	1	0	0	0	0	0	11
Portico e San Benedetto.....	0	5	1	0	0	0	0	0	6
Predappio.....	0	21	1	1	0	0	0	0	23
Premilcuore.....	1	1	0	0	0	0	0	0	2
Rocca San Casciano.....	0	4	2	0	0	0	0	0	6
Roncofreddo.....	1	21	4	0	0	0	0	0	26
San Mauro Pascoli.....	6	79	37	2	0	0	0	0	124
Santa Sofia.....	0	5	2	0	0	0	0	0	7
Sarsina.....	1	14	2	0	0	0	0	0	17
Savignano sul Rubicone.....	10	151	44	5	2	0	0	0	212
Sogliano al Rubicone.....	2	25	5	0	0	0	0	0	32
Tredozio.....	1	7	0	0	0	0	0	0	8
Verghereto.....	0	5	4	0	0	0	0	0	9
Forlì-Cesena.....	158	2.095	514	33	8	2	0	0	2.810
Comprensorio di Forlì.....	79	956	209	16	5	1	0	0	1.266
Comprensorio di Cesena.....	79	1.138	305	17	3	1	0	0	1.543
Montagna Forlivese.....	1	11	3	0	0	0	0	0	15
Collina Forlivese.....	8	242	39	3	0	0	0	0	292
Pianura Forlivese.....	70	703	167	13	5	1	0	0	959
Montagna Cesenate.....	0	33	14	0	0	0	0	0	47
Collina Cesenate.....	4	113	20	0	0	0	0	0	137
Pianura Cesenate.....	75	992	271	17	3	1	0	0	1.359
Montagna -FC-.....	1	44	17	0	0	0	0	0	62
Collina -FC-.....	12	355	59	3	0	0	0	0	429
Pianura -FC-.....	145	1.695	438	30	8	2	0	0	2.318
Valle del Tramazzo.....	1	39	3	0	0	0	0	0	43
Valle del Montone.....	2	65	12	0	0	0	0	0	79
Valle del Rabbi.....	1	22	1	1	0	0	0	0	25
Valle del Bidente.....	5	127	26	2	0	0	0	0	160
Valle del Savio.....	1	67	24	0	0	0	0	0	92
Valle Uso-Rubicone.....	3	79	10	0	0	0	0	0	92
Valle del Basso Rubicone.....	33	431	152	11	3	0	0	0	630
Grandi Centri -FC-.....	92	978	224	11	5	1	0	0	1.311
Comuni di Cintura -FC-.....	20	286	62	8	0	1	0	0	377
Comuni Marittimi -FC-.....	41	512	152	12	3	1	0	0	721
Comuni Termali.....	5	132	26	1	0	0	0	0	164
U.C. Romagna Forlivese.....	15	342	61	8	0	0	0	0	426
U.C. Valle del Savio.....	29	441	101	3	0	0	0	0	574
U.C. Rubicone Mare.....	50	697	204	14	3	1	0	0	969

Fonte: StockView - Infocamere

Elaborazione: SIMET - Camera di commercio della Romagna - Forlì-Cesena e Rimini

TAB. CS.03.05.09 - Imprese attive per classe di addetti e territorio - F 43.9 - Altri lavori specializzati di costruzione Forlì-Cesena - Situazione al 31/12/2023

	0 addetti	1 addetto	2 - 9 addetti	10 - 19 addetti	20 - 49 addetti	50 - 99 addetti	100 - 249 addetti	più di 250 addetti	Totale
Bagno di Romagna.....	0	3	1	0	0	0	0	0	4
Bertinoro.....	0	3	1	0	0	0	0	0	4
Borghesi.....	0	2	0	0	0	0	0	0	2
Castrocaro Terme e Terra del.	0	1	2	1	0	0	0	0	4
Cesena.....	4	17	19	4	0	0	0	1	45
Cesenatico.....	0	6	9	1	0	0	0	0	16
Civitella di Romagna.....	0	0	0	0	0	0	0	0	0
Dovadola.....	0	0	0	0	0	0	0	0	0
Forlì.....	5	34	16	5	1	1	0	0	62
Forlimpopoli.....	1	0	3	0	0	0	0	0	4
Galeata.....	0	2	0	0	0	0	0	0	2
Gambettola.....	0	3	3	1	1	0	0	0	8
Gatteo.....	1	3	7	1	0	0	0	0	12
Longiano.....	0	4	2	0	0	0	0	0	6
Meldola.....	0	6	2	0	0	0	0	0	8
Mercato Saraceno.....	1	2	1	0	0	0	0	0	4
Modigliana.....	1	1	4	0	0	0	0	0	6
Montiano.....	0	0	0	0	0	0	0	0	0
Portico e San Benedetto.....	0	0	0	0	0	0	0	0	0
Predappio.....	0	0	1	0	0	0	0	0	1
Premilcuore.....	0	0	0	0	0	0	0	0	0
Rocca San Casciano.....	0	0	0	0	0	0	0	0	0
Roncofreddo.....	0	1	0	0	0	0	0	0	1
San Mauro Pascoli.....	0	4	7	0	0	0	0	0	11
Santa Sofia.....	0	0	0	0	0	0	0	0	0
Sarsina.....	0	0	1	1	0	0	0	0	2
Savignano sul Rubicone.....	1	6	6	0	0	0	0	0	13
Sogliano al Rubicone.....	0	0	1	0	0	0	0	0	1
Tredozio.....	0	0	1	0	0	0	0	0	1
Verghereto.....	0	0	0	0	0	0	0	0	0
Forlì-Cesena.....	14	98	87	14	2	1	0	1	217
Comprensorio di Forlì.....	7	47	30	6	1	1	0	0	92
Comprensorio di Cesena.....	7	51	57	8	1	0	0	1	125
Montagna Forlivese.....	0	0	0	0	0	0	0	0	0
Collina Forlivese.....	1	10	10	1	0	0	0	0	22
Pianura Forlivese.....	6	37	20	5	1	1	0	0	70
Montagna Cesenate.....	0	3	1	0	0	0	0	0	4
Collina Cesenate.....	1	5	3	1	0	0	0	0	10
Pianura Cesenate.....	6	43	53	7	1	0	0	1	111
Montagna -FC-.....	0	3	1	0	0	0	0	0	4
Collina -FC-.....	2	15	13	2	0	0	0	0	32
Pianura -FC-.....	12	80	73	12	2	1	0	1	181
Valle del Tramazzo.....	1	1	5	0	0	0	0	0	7
Valle del Montone.....	0	1	2	1	0	0	0	0	4
Valle del Rabbi.....	0	0	1	0	0	0	0	0	1
Valle del Bidente.....	0	8	2	0	0	0	0	0	10
Valle del Savio.....	1	5	3	1	0	0	0	0	10
Valle Uso-Rubicone.....	0	3	1	0	0	0	0	0	4
Valle del Basso Rubicone.....	2	20	25	2	1	0	0	0	50
Grandi Centri -FC-.....	9	51	35	9	1	1	0	1	107
Comuni di Cintura -FC-.....	1	9	13	1	0	0	0	0	24
Comuni Marittimi -FC-.....	2	19	29	2	0	0	0	0	52
Comuni Termali.....	0	7	4	1	0	0	0	0	12
U.C. Romagna Forlivese.....	2	13	14	1	0	0	0	0	30
U.C. Valle del Savio.....	5	22	22	5	0	0	0	1	55
U.C. Rubicone Mare.....	2	29	35	3	1	0	0	0	70

Fonte: StockView - Infocamere

Elaborazione: SIMET - Camera di commercio della Romagna - Forlì-Cesena e Rimini

Addetti alle imprese attive per classe di addetti

TAB. CS.04.01 - Addetti alle imprese attive per classe di addetti e divisione Ateco - F - Costruzioni
 Forlì-Cesena - Situazione al 31/12/2023

	0 addetti	1 addetto	2 - 9 addetti	10 - 19 addetti	20 - 49 addetti	50 - 99 addetti	100 - 249 addetti	più di 250 addetti	Totale
F 41 - Costruzione di edifici.....	0	502	1.239	301	353	149	0	0	2.544
F 42 - Ingegneria civile.....	0	16	50	104	282	209	316	0	977
F 43 - Lavori di costruzione.. ..	0	2.826	3.611	1.304	1.271	320	504	379	10.215
F - Costruzioni.....	0	3.344	4.900	1.709	1.906	678	820	379	13.736

Fonte: StockView - Infocamere

Elaborazione: SIMET - Camera di commercio della Romagna - Forlì-Cesena e Rimini

TAB. CS.04.02 - Addetti alle imprese attive per classe di addetti e gruppo Ateco - F - Costruzioni
Forlì-Cesena - Situazione al 31/12/2023

	0 addetti	1 addetto	2 - 9 addetti	10 - 19 addetti	20 - 49 addetti	50 - 99 addetti	100 - 249 addetti	più di 250 addetti	Totale
F 41.0 - Costruzione di edifici.....	0	1	8	0	0	0	0	0	9
F 41.1 - Sviluppo di progett..	0	24	25	0	0	0	0	0	49
F 41.2 - Costruzione di edif..	0	477	1.206	301	353	149	0	0	2.486
F 42.0 - Ingegneria civile.....	0	1	0	0	0	0	0	0	1
F 42.1 - Costruzione di stra..	0	9	30	89	249	96	154	0	627
F 42.2 - Costruzione di oper..	0	4	13	0	33	62	162	0	274
F 42.9 - Costruzione di altr..	0	2	7	15	0	51	0	0	75
F 43.0 - Lavori di costruzio..	0	0	0	0	0	0	0	0	0
F 43.1 - Demolizione e prepa..	0	63	234	22	76	0	0	0	395
F 43.2 - Installazione di im..	0	570	1.528	679	877	115	504	0	4.273
F 43.3 - Completamento e fin..	0	2.095	1.541	416	246	148	0	0	4.446
F 43.9 - Altri lavori specia..	0	98	308	187	72	57	0	379	1.101
F - Costruzioni.....	0	3.344	4.900	1.709	1.906	678	820	379	13.736

Fonte: StockView - Infocamere

Elaborazione: SIMET - Camera di commercio della Romagna - Forlì-Cesena e Rimini

TAB. CS.04.03 - Addetti alle imprese attive per classe di addetti e territorio - F - Costruzioni
Forlì-Cesena - Situazione al 31/12/2023

	0 addetti	1 addetto	2 - 9 addetti	10 - 19 addetti	20 - 49 addetti	50 - 99 addetti	100 - 249 addetti	più di 250 addetti	Totale
Bagno di Romagna.....	0	46	118	14	65	71	0	0	314
Bertinoro.....	0	93	101	58	0	0	154	0	406
Borghi.....	0	34	17	0	22	0	0	0	73
Castrocaro Terme e Terra del.....	0	67	79	10	41	0	0	0	197
Cesena.....	0	641	1.042	410	357	205	442	379	3.476
Cesenatico.....	0	297	369	107	46	138	0	0	957
Civitella di Romagna.....	0	48	60	16	0	0	0	0	124
Dovadola.....	0	19	7	0	0	0	0	0	26
Forlì.....	0	960	1.378	429	889	264	0	0	3.920
Forlimpopoli.....	0	56	98	133	78	0	0	0	365
Galeata.....	0	19	33	16	27	0	0	0	95
Gambettola.....	0	111	201	92	44	0	0	0	448
Gatteo.....	0	115	162	40	95	0	0	0	412
Longiano.....	0	78	119	21	0	0	0	0	218
Meldola.....	0	126	82	20	0	0	0	0	228
Mercato Saraceno.....	0	51	97	73	68	0	224	0	513
Modigliana.....	0	46	50	0	0	0	0	0	96
Montiano.....	0	19	16	11	0	0	0	0	46
Portico e San Benedetto.....	0	10	7	0	0	0	0	0	17
Predappio.....	0	44	72	25	79	0	0	0	220
Premilcuore.....	0	2	2	0	0	0	0	0	4
Rocca San Casciano.....	0	13	11	0	0	0	0	0	24
Roncofreddo.....	0	36	46	10	0	0	0	0	92
San Mauro Pascoli.....	0	115	230	45	0	0	0	0	390
Santa Sofia.....	0	12	26	14	21	0	0	0	73
Sarsina.....	0	22	58	21	0	0	0	0	101
Savignano sul Rubicone.....	0	203	330	117	43	0	0	0	693
Sogliano al Rubicone.....	0	36	59	17	0	0	0	0	112
Tredozio.....	0	11	2	0	0	0	0	0	13
Verghereto.....	0	13	28	10	31	0	0	0	82
Forlì-Cesena.....	0	3.344	4.900	1.709	1.906	678	820	379	13.736
Comprensorio di Forlì.....	0	1.526	2.008	721	1.135	264	154	0	5.808
Comprensorio di Cesena.....	0	1.817	2.892	988	771	414	666	379	7.927
Montagna Forlivese.....	0	24	35	14	21	0	0	0	94
Collina Forlivese.....	0	393	396	87	147	0	0	0	1.023
Pianura Forlivese.....	0	1.109	1.577	620	967	264	154	0	4.691
Montagna Cesenate.....	0	59	146	24	96	71	0	0	396
Collina Cesenate.....	0	198	293	132	90	0	224	0	937
Pianura Cesenate.....	0	1.560	2.453	832	585	343	442	379	6.594
Montagna -FC-.....	0	83	181	38	117	71	0	0	490
Collina -FC-.....	0	591	689	219	237	0	224	0	1.960
Pianura -FC-.....	0	2.669	4.030	1.452	1.552	607	596	379	11.285
Valle del Tramazzo.....	0	57	52	0	0	0	0	0	109
Valle del Montone.....	0	109	104	10	41	0	0	0	264
Valle del Rabbi.....	0	46	74	25	79	0	0	0	224
Valle del Bidente.....	0	205	201	66	48	0	0	0	520
Valle del Savio.....	0	132	301	118	164	71	224	0	1.010
Valle Uso-Rubicone.....	0	125	138	38	22	0	0	0	323
Valle del Basso Rubicone.....	0	622	1.042	315	182	0	0	0	2.161
Grandi Centri -FC-.....	0	1.601	2.420	839	1.246	469	442	379	7.396
Comuni di Cintura -FC-.....	0	446	568	298	124	138	154	0	1.728
Comuni Marittimi -FC-.....	0	730	1.091	309	184	138	0	0	2.452
Comuni Termali.....	0	206	298	82	106	71	154	0	917
U.C. Romagna Forlivese.....	0	566	630	292	246	0	154	0	1.888
U.C. Valle del Savio.....	0	792	1.359	539	521	276	666	379	4.532
U.C. Rubicone Mare.....	0	1.025	1.533	449	250	138	0	0	3.395

Fonte: StockView - Infocamere

Elaborazione: SIMET - Camera di commercio della Romagna - Forlì-Cesena e Rimini

TAB. CS.04.04.01 - Addetti alle imprese attive per classe di addetti e territorio - F 41 - Costruzione di edifici
Forlì-Cesena - Situazione al 31/12/2023

	0 addetti	1 addetto	2 - 9 addetti	10 - 19 addetti	20 - 49 addetti	50 - 99 addetti	100 - 249 addetti	più di 250 addetti	Totale
Bagno di Romagna.....	0	5	16	0	0	71	0	0	92
Bertinoro.....	0	8	47	27	0	0	0	0	82
Borghi.....	0	1	0	0	0	0	0	0	1
Castrocaro Terme e Terra del.....	0	6	23	0	0	0	0	0	29
Cesena.....	0	114	282	95	128	78	0	0	697
Cesenatico.....	0	38	83	27	22	0	0	0	170
Civitella di Romagna.....	0	8	13	16	0	0	0	0	37
Dovadola.....	0	5	3	0	0	0	0	0	8
Forlì.....	0	153	324	17	157	0	0	0	651
Forlimpopoli.....	0	12	24	0	0	0	0	0	36
Galeata.....	0	3	8	0	0	0	0	0	11
Gambettola.....	0	20	46	28	0	0	0	0	94
Gatteo.....	0	6	19	0	46	0	0	0	71
Longiano.....	0	14	36	10	0	0	0	0	60
Meldola.....	0	21	20	0	0	0	0	0	41
Mercato Saraceno.....	0	10	36	24	0	0	0	0	70
Modigliana.....	0	5	16	0	0	0	0	0	21
Montiano.....	0	5	11	11	0	0	0	0	27
Portico e San Benedetto.....	0	1	0	0	0	0	0	0	1
Predappio.....	0	9	47	0	0	0	0	0	56
Premilcuore.....	0	0	0	0	0	0	0	0	0
Rocca San Casciano.....	0	4	5	0	0	0	0	0	9
Roncofreddo.....	0	4	4	0	0	0	0	0	8
San Mauro Pascoli.....	0	12	56	14	0	0	0	0	82
Santa Sofia.....	0	0	11	0	0	0	0	0	11
Sarsina.....	0	5	33	11	0	0	0	0	49
Savignano sul Rubicone.....	0	26	67	11	0	0	0	0	104
Sogliano al Rubicone.....	0	4	6	0	0	0	0	0	10
Tredozio.....	0	1	0	0	0	0	0	0	1
Verghereto.....	0	2	3	10	0	0	0	0	15
Forlì-Cesena.....	0	502	1.239	301	353	149	0	0	2.544
Comprensorio di Forlì.....	0	236	541	60	157	0	0	0	994
Comprensorio di Cesena.....	0	266	698	241	196	149	0	0	1.550
Montagna Forlivese.....	0	1	11	0	0	0	0	0	12
Collina Forlivese.....	0	62	135	16	0	0	0	0	213
Pianura Forlivese.....	0	173	395	44	157	0	0	0	769
Montagna Cesenate.....	0	7	19	10	0	71	0	0	107
Collina Cesenate.....	0	29	90	46	0	0	0	0	165
Pianura Cesenate.....	0	230	589	185	196	78	0	0	1.278
Montagna -FC-.....	0	8	30	10	0	71	0	0	119
Collina -FC-.....	0	91	225	62	0	0	0	0	378
Pianura -FC-.....	0	403	984	229	353	78	0	0	2.047
Valle del Tramazzo.....	0	6	16	0	0	0	0	0	22
Valle del Montone.....	0	16	31	0	0	0	0	0	47
Valle del Rabbi.....	0	9	47	0	0	0	0	0	56
Valle del Bidente.....	0	32	52	16	0	0	0	0	100
Valle del Savio.....	0	22	88	45	0	71	0	0	226
Valle Uso-Rubicone.....	0	14	21	11	0	0	0	0	46
Valle del Basso Rubicone.....	0	78	224	63	46	0	0	0	411
Grandi Centri -FC-.....	0	267	606	112	285	78	0	0	1.348
Comuni di Cintura -FC-.....	0	58	154	54	22	0	0	0	288
Comuni Marittimi -FC-.....	0	82	225	52	68	0	0	0	427
Comuni Termali.....	0	19	86	27	0	71	0	0	203
U.C. Romagna Forlivese.....	0	83	217	43	0	0	0	0	343
U.C. Valle del Savio.....	0	141	381	151	128	149	0	0	950
U.C. Rubicone Mare.....	0	125	317	90	68	0	0	0	600

Fonte: StockView - Infocamere

Elaborazione: SIMET - Camera di commercio della Romagna - Forlì-Cesena e Rimini

TAB. CS.04.04.02 - Addetti alle imprese attive per classe di addetti e territorio - F 42 - Ingegneria civile
Forlì-Cesena - Situazione al 31/12/2023

	0 addetti	1 addetto	2 - 9 addetti	10 - 19 addetti	20 - 49 addetti	50 - 99 addetti	100 - 249 addetti	più di 250 addetti	Totale
Bagno di Romagna.....	0	0	0	0	44	0	0	0	44
Bertinoro.....	0	0	0	0	0	0	154	0	154
Borghi.....	0	0	0	0	0	0	0	0	0
Castrocaro Terme e Terra del.....	0	0	0	0	41	0	0	0	41
Cesena.....	0	4	24	0	26	62	162	0	278
Cesenatico.....	0	1	0	0	0	51	0	0	52
Civitella di Romagna.....	0	3	0	0	0	0	0	0	3
Dovadola.....	0	0	0	0	0	0	0	0	0
Forlì.....	0	4	7	39	55	96	0	0	201
Forlimpopoli.....	0	0	9	41	38	0	0	0	88
Galeata.....	0	0	0	0	27	0	0	0	27
Gambettola.....	0	1	0	0	0	0	0	0	1
Gatteo.....	0	0	0	0	0	0	0	0	0
Longiano.....	0	0	0	0	0	0	0	0	0
Meldola.....	0	0	0	0	0	0	0	0	0
Mercato Saraceno.....	0	0	2	14	30	0	0	0	46
Modigliana.....	0	1	0	0	0	0	0	0	1
Montiano.....	0	0	0	0	0	0	0	0	0
Portico e San Benedetto.....	0	0	0	0	0	0	0	0	0
Predappio.....	0	0	2	0	0	0	0	0	2
Premilcuore.....	0	0	0	0	0	0	0	0	0
Rocca San Casciano.....	0	1	0	0	0	0	0	0	1
Roncofreddo.....	0	1	6	10	0	0	0	0	17
San Mauro Pascoli.....	0	0	0	0	0	0	0	0	0
Santa Sofia.....	0	0	0	0	21	0	0	0	21
Sarsina.....	0	0	0	0	0	0	0	0	0
Savignano sul Rubicone.....	0	0	0	0	0	0	0	0	0
Sogliano al Rubicone.....	0	0	0	0	0	0	0	0	0
Tredozio.....	0	0	0	0	0	0	0	0	0
Verghereto.....	0	0	0	0	0	0	0	0	0
Forlì-Cesena.....	0	16	50	104	282	209	316	0	977
Comprensorio di Forlì.....	0	9	18	80	182	96	154	0	539
Comprensorio di Cesena.....	0	7	32	24	100	113	162	0	438
Montagna Forlivese.....	0	0	0	0	21	0	0	0	21
Collina Forlivese.....	0	5	2	0	68	0	0	0	75
Pianura Forlivese.....	0	4	16	80	93	96	154	0	443
Montagna Cesenate.....	0	0	0	0	44	0	0	0	44
Collina Cesenate.....	0	1	8	24	30	0	0	0	63
Pianura Cesenate.....	0	6	24	0	26	113	162	0	331
Montagna -FC-.....	0	0	0	0	65	0	0	0	65
Collina -FC-.....	0	6	10	24	98	0	0	0	138
Pianura -FC-.....	0	10	40	80	119	209	316	0	774
Valle del Tramazzo.....	0	1	0	0	0	0	0	0	1
Valle del Montone.....	0	1	0	0	41	0	0	0	42
Valle del Rabbi.....	0	0	2	0	0	0	0	0	2
Valle del Bidente.....	0	3	0	0	48	0	0	0	51
Valle del Savio.....	0	0	2	14	74	0	0	0	90
Valle Uso-Rubicone.....	0	1	6	10	0	0	0	0	17
Valle del Basso Rubicone.....	0	1	0	0	0	0	0	0	1
Grandi Centri -FC-.....	0	8	31	39	81	158	162	0	479
Comuni di Cintura -FC-.....	0	1	9	41	38	51	154	0	294
Comuni Marittimi -FC-.....	0	1	0	0	0	51	0	0	52
Comuni Termali.....	0	0	0	0	85	0	154	0	239
U.C. Romagna Forlivese.....	0	5	11	41	127	0	154	0	338
U.C. Valle del Savio.....	0	4	26	14	100	62	162	0	368
U.C. Rubicone Mare.....	0	3	6	10	0	51	0	0	70

Fonte: StockView - Infocamere

Elaborazione: SIMET - Camera di commercio della Romagna - Forlì-Cesena e Rimini

TAB. CS.04.04.03 - Addetti alle imprese attive per classe di addetti e territorio - F 43 - Lavori di costruzione specializzati
Forlì-Cesena - Situazione al 31/12/2023

	0 addetti	1 addetto	2 - 9 addetti	10 - 19 addetti	20 - 49 addetti	50 - 99 addetti	100 - 249 addetti	più di 250 addetti	Totale
Bagno di Romagna.....	0	41	102	14	21	0	0	0	178
Bertinoro.....	0	85	54	31	0	0	0	0	170
Borghi.....	0	33	17	0	22	0	0	0	72
Castrocaro Terme e Terra del.....	0	61	56	10	0	0	0	0	127
Cesena.....	0	523	736	315	203	65	280	379	2.501
Cesenatico.....	0	258	286	80	24	87	0	0	735
Civitella di Romagna.....	0	37	47	0	0	0	0	0	84
Dovadola.....	0	14	4	0	0	0	0	0	18
Forlì.....	0	803	1.047	373	677	168	0	0	3.068
Forlimpopoli.....	0	44	65	92	40	0	0	0	241
Galeata.....	0	16	25	16	0	0	0	0	57
Gambettola.....	0	90	155	64	44	0	0	0	353
Gatteo.....	0	109	143	40	49	0	0	0	341
Longiano.....	0	64	83	11	0	0	0	0	158
Meldola.....	0	105	62	20	0	0	0	0	187
Mercato Saraceno.....	0	41	59	35	38	0	224	0	397
Modigliana.....	0	40	34	0	0	0	0	0	74
Montiano.....	0	14	5	0	0	0	0	0	19
Portico e San Benedetto.....	0	9	7	0	0	0	0	0	16
Predappio.....	0	35	23	25	79	0	0	0	162
Premilcuore.....	0	2	2	0	0	0	0	0	4
Rocca San Casciano.....	0	8	6	0	0	0	0	0	14
Roncofreddo.....	0	31	36	0	0	0	0	0	67
San Mauro Pascoli.....	0	103	174	31	0	0	0	0	308
Santa Sofia.....	0	12	15	14	0	0	0	0	41
Sarsina.....	0	17	25	10	0	0	0	0	52
Savignano sul Rubicone.....	0	177	263	106	43	0	0	0	589
Sogliano al Rubicone.....	0	32	53	17	0	0	0	0	102
Tredozio.....	0	10	2	0	0	0	0	0	12
Verghereto.....	0	11	25	0	31	0	0	0	67
Forlì-Cesena.....	0	2.826	3.611	1.304	1.271	320	504	379	10.215
Comprensorio di Forlì.....	0	1.281	1.449	581	796	168	0	0	4.275
Comprensorio di Cesena.....	0	1.544	2.162	723	475	152	504	379	5.939
Montagna Forlivese.....	0	23	24	14	0	0	0	0	61
Collina Forlivese.....	0	326	259	71	79	0	0	0	735
Pianura Forlivese.....	0	932	1.166	496	717	168	0	0	3.479
Montagna Cesenate.....	0	52	127	14	52	0	0	0	245
Collina Cesenate.....	0	168	195	62	60	0	224	0	709
Pianura Cesenate.....	0	1.324	1.840	647	363	152	280	379	4.985
Montagna -FC-.....	0	75	151	28	52	0	0	0	306
Collina -FC-.....	0	494	454	133	139	0	224	0	1.444
Pianura -FC-.....	0	2.256	3.006	1.143	1.080	320	280	379	8.464
Valle del Tramazzo.....	0	50	36	0	0	0	0	0	86
Valle del Montone.....	0	92	73	10	0	0	0	0	175
Valle del Rabbi.....	0	37	25	25	79	0	0	0	166
Valle del Bidente.....	0	170	149	50	0	0	0	0	369
Valle del Savio.....	0	110	211	59	90	0	224	0	694
Valle Uso-Rubicone.....	0	110	111	17	22	0	0	0	260
Valle del Basso Rubicone.....	0	543	818	252	136	0	0	0	1.749
Grandi Centri -FC-.....	0	1.326	1.783	688	880	233	280	379	5.569
Comuni di Cintura -FC-.....	0	387	405	203	64	87	0	0	1.146
Comuni Marittimi -FC-.....	0	647	866	257	116	87	0	0	1.973
Comuni Termali.....	0	187	212	55	21	0	0	0	475
U.C. Romagna Forlivese.....	0	478	402	208	119	0	0	0	1.207
U.C. Valle del Savio.....	0	647	952	374	293	65	504	379	3.214
U.C. Rubicone Mare.....	0	897	1.210	349	182	87	0	0	2.725

Fonte: StockView - Infocamere

Elaborazione: SIMET - Camera di commercio della Romagna - Forlì-Cesena e Rimini

TAB. CS.04.05.01 - Addetti alle imprese attive per classe di addetti e territorio - F 41.1 - Sviluppo di progetti immobiliari

Forlì-Cesena - Situazione al 31/12/2023

	0 addetti	1 addetto	2 - 9 addetti	10 - 19 addetti	20 - 49 addetti	50 - 99 addetti	100 - 249 addetti	più di 250 addetti	Totale
Bagno di Romagna.....	0	0	0	0	0	0	0	0	0
Bertinoro.....	0	0	0	0	0	0	0	0	0
Borghi.....	0	0	0	0	0	0	0	0	0
Castrocaro Terme e Terra del.....	0	0	0	0	0	0	0	0	0
Cesena.....	0	4	4	0	0	0	0	0	8
Cesenatico.....	0	2	2	0	0	0	0	0	4
Civitella di Romagna.....	0	0	0	0	0	0	0	0	0
Dovadola.....	0	0	0	0	0	0	0	0	0
Forlì.....	0	14	5	0	0	0	0	0	19
Forlimpopoli.....	0	1	0	0	0	0	0	0	1
Galeata.....	0	0	0	0	0	0	0	0	0
Gambettola.....	0	1	0	0	0	0	0	0	1
Gatteo.....	0	0	0	0	0	0	0	0	0
Longiano.....	0	0	0	0	0	0	0	0	0
Meldola.....	0	1	0	0	0	0	0	0	1
Mercato Saraceno.....	0	0	0	0	0	0	0	0	0
Modigliana.....	0	0	0	0	0	0	0	0	0
Montiano.....	0	0	0	0	0	0	0	0	0
Portico e San Benedetto.....	0	0	0	0	0	0	0	0	0
Predappio.....	0	0	5	0	0	0	0	0	5
Premilcuore.....	0	0	0	0	0	0	0	0	0
Rocca San Casciano.....	0	0	0	0	0	0	0	0	0
Roncofreddo.....	0	0	0	0	0	0	0	0	0
San Mauro Pascoli.....	0	0	2	0	0	0	0	0	2
Santa Sofia.....	0	0	0	0	0	0	0	0	0
Sarsina.....	0	0	0	0	0	0	0	0	0
Savignano sul Rubicone.....	0	1	7	0	0	0	0	0	8
Sogliano al Rubicone.....	0	0	0	0	0	0	0	0	0
Tredozio.....	0	0	0	0	0	0	0	0	0
Verghereto.....	0	0	0	0	0	0	0	0	0
Forlì-Cesena.....	0	24	25	0	0	0	0	0	49
Comprensorio di Forlì.....	0	16	10	0	0	0	0	0	26
Comprensorio di Cesena.....	0	8	15	0	0	0	0	0	23
Montagna Forlivese.....	0	0	0	0	0	0	0	0	0
Collina Forlivese.....	0	1	5	0	0	0	0	0	6
Pianura Forlivese.....	0	15	5	0	0	0	0	0	20
Montagna Cesenate.....	0	0	0	0	0	0	0	0	0
Collina Cesenate.....	0	0	0	0	0	0	0	0	0
Pianura Cesenate.....	0	8	15	0	0	0	0	0	23
Montagna -FC-.....	0	0	0	0	0	0	0	0	0
Collina -FC-.....	0	1	5	0	0	0	0	0	6
Pianura -FC-.....	0	23	20	0	0	0	0	0	43
Valle del Tramazzo.....	0	0	0	0	0	0	0	0	0
Valle del Montone.....	0	0	0	0	0	0	0	0	0
Valle del Rabbi.....	0	0	5	0	0	0	0	0	5
Valle del Bidente.....	0	1	0	0	0	0	0	0	1
Valle del Savio.....	0	0	0	0	0	0	0	0	0
Valle Uso-Rubicone.....	0	0	0	0	0	0	0	0	0
Valle del Basso Rubicone.....	0	2	9	0	0	0	0	0	11
Grandi Centri -FC-.....	0	18	9	0	0	0	0	0	27
Comuni di Cintura -FC-.....	0	3	2	0	0	0	0	0	5
Comuni Marittimi -FC-.....	0	3	11	0	0	0	0	0	14
Comuni Termali.....	0	0	0	0	0	0	0	0	0
U.C. Romagna Forlivese.....	0	2	5	0	0	0	0	0	7
U.C. Valle del Savio.....	0	4	4	0	0	0	0	0	8
U.C. Rubicone Mare.....	0	4	11	0	0	0	0	0	15

Fonte: StockView - Infocamere

Elaborazione: SIMET - Camera di commercio della Romagna - Forlì-Cesena e Rimini

TAB. CS.04.05.02 - Addetti alle imprese attive per classe di addetti e territorio - F 41.2 - Costruzione di edifici residenziali e non residenziali
Forlì-Cesena - Situazione al 31/12/2023

	0 addetti	1 addetto	2 - 9 addetti	10 - 19 addetti	20 - 49 addetti	50 - 99 addetti	100 - 249 addetti	più di 250 addetti	Totale
Bagno di Romagna.....	0	5	16	0	0	71	0	0	92
Bertinoro.....	0	8	47	27	0	0	0	0	82
Borghi.....	0	1	0	0	0	0	0	0	1
Castrocaro Terme e Terra del.....	0	6	23	0	0	0	0	0	29
Cesena.....	0	110	278	95	128	78	0	0	689
Cesenatico.....	0	36	81	27	22	0	0	0	166
Civitella di Romagna.....	0	8	13	16	0	0	0	0	37
Dovadola.....	0	5	3	0	0	0	0	0	8
Forlì.....	0	138	319	17	157	0	0	0	631
Forlimpopoli.....	0	11	24	0	0	0	0	0	35
Galeata.....	0	3	8	0	0	0	0	0	11
Gambettola.....	0	19	46	28	0	0	0	0	93
Gatteo.....	0	6	19	0	46	0	0	0	71
Longiano.....	0	14	36	10	0	0	0	0	60
Meldola.....	0	20	20	0	0	0	0	0	40
Mercato Saraceno.....	0	10	36	24	0	0	0	0	70
Modigliana.....	0	5	16	0	0	0	0	0	21
Montiano.....	0	5	11	11	0	0	0	0	27
Portico e San Benedetto.....	0	1	0	0	0	0	0	0	1
Predappio.....	0	9	34	0	0	0	0	0	43
Premilcuore.....	0	0	0	0	0	0	0	0	0
Rocca San Casciano.....	0	4	5	0	0	0	0	0	9
Roncofreddo.....	0	4	4	0	0	0	0	0	8
San Mauro Pascoli.....	0	12	54	14	0	0	0	0	80
Santa Sofia.....	0	0	11	0	0	0	0	0	11
Sarsina.....	0	5	33	11	0	0	0	0	49
Savignano sul Rubicone.....	0	25	60	11	0	0	0	0	96
Sogliano al Rubicone.....	0	4	6	0	0	0	0	0	10
Tredozio.....	0	1	0	0	0	0	0	0	1
Verghereto.....	0	2	3	10	0	0	0	0	15
Forlì-Cesena.....	0	477	1.206	301	353	149	0	0	2.486
Comprensorio di Forlì.....	0	219	523	60	157	0	0	0	959
Comprensorio di Cesena.....	0	258	683	241	196	149	0	0	1.527
Montagna Forlivese.....	0	1	11	0	0	0	0	0	12
Collina Forlivese.....	0	61	122	16	0	0	0	0	199
Pianura Forlivese.....	0	157	390	44	157	0	0	0	748
Montagna Cesenate.....	0	7	19	10	0	71	0	0	107
Collina Cesenate.....	0	29	90	46	0	0	0	0	165
Pianura Cesenate.....	0	222	574	185	196	78	0	0	1.255
Montagna -FC-.....	0	8	30	10	0	71	0	0	119
Collina -FC-.....	0	90	212	62	0	0	0	0	364
Pianura -FC-.....	0	379	964	229	353	78	0	0	2.003
Valle del Tramazzo.....	0	6	16	0	0	0	0	0	22
Valle del Montone.....	0	16	31	0	0	0	0	0	47
Valle del Rabbi.....	0	9	34	0	0	0	0	0	43
Valle del Bidente.....	0	31	52	16	0	0	0	0	99
Valle del Savio.....	0	22	88	45	0	71	0	0	226
Valle Uso-Rubicone.....	0	14	21	11	0	0	0	0	46
Valle del Basso Rubicone.....	0	76	215	63	46	0	0	0	400
Grandi Centri -FC-.....	0	248	597	112	285	78	0	0	1.320
Comuni di Cintura -FC-.....	0	55	152	54	22	0	0	0	283
Comuni Marittimi -FC-.....	0	79	214	52	68	0	0	0	413
Comuni Termali.....	0	19	86	27	0	71	0	0	203
U.C. Romagna Forlivese.....	0	81	204	43	0	0	0	0	328
U.C. Valle del Savio.....	0	137	377	151	128	149	0	0	942
U.C. Rubicone Mare.....	0	121	306	90	68	0	0	0	585

Fonte: StockView - Infocamere

Elaborazione: SIMET - Camera di commercio della Romagna - Forlì-Cesena e Rimini

TAB. CS.04.05.03 - Addetti alle imprese attive per classe di addetti e territorio - F 42.1 - Costruzione di strade e ferrovie

Forlì-Cesena - Situazione al 31/12/2023

	0 addetti	1 addetto	2 - 9 addetti	10 - 19 addetti	20 - 49 addetti	50 - 99 addetti	100 - 249 addetti	più di 250 addetti	Totale
Bagno di Romagna.....	0	0	0	0	44	0	0	0	44
Bertinoro.....	0	0	0	0	0	0	154	0	154
Borghi.....	0	0	0	0	0	0	0	0	0
Castrocaro Terme e Terra del.....	0	0	0	0	41	0	0	0	41
Cesena.....	0	1	11	0	26	0	0	0	38
Cesenatico.....	0	1	0	0	0	0	0	0	1
Civitella di Romagna.....	0	3	0	0	0	0	0	0	3
Dovadola.....	0	0	0	0	0	0	0	0	0
Forlì.....	0	2	0	24	22	96	0	0	144
Forlimpopoli.....	0	0	9	41	38	0	0	0	88
Galeata.....	0	0	0	0	27	0	0	0	27
Gambettola.....	0	0	0	0	0	0	0	0	0
Gatteo.....	0	0	0	0	0	0	0	0	0
Longiano.....	0	0	0	0	0	0	0	0	0
Meldola.....	0	0	0	0	0	0	0	0	0
Mercato Saraceno.....	0	0	2	14	30	0	0	0	46
Modigliana.....	0	1	0	0	0	0	0	0	1
Montiano.....	0	0	0	0	0	0	0	0	0
Portico e San Benedetto.....	0	0	0	0	0	0	0	0	0
Predappio.....	0	0	2	0	0	0	0	0	2
Premilcuore.....	0	0	0	0	0	0	0	0	0
Rocca San Casciano.....	0	1	0	0	0	0	0	0	1
Roncofreddo.....	0	0	6	10	0	0	0	0	16
San Mauro Pascoli.....	0	0	0	0	0	0	0	0	0
Santa Sofia.....	0	0	0	0	21	0	0	0	21
Sarsina.....	0	0	0	0	0	0	0	0	0
Savignano sul Rubicone.....	0	0	0	0	0	0	0	0	0
Sogliano al Rubicone.....	0	0	0	0	0	0	0	0	0
Tredozio.....	0	0	0	0	0	0	0	0	0
Verghereto.....	0	0	0	0	0	0	0	0	0
Forlì-Cesena.....	0	9	30	89	249	96	154	0	627
Comprensorio di Forlì.....	0	7	11	65	149	96	154	0	482
Comprensorio di Cesena.....	0	2	19	24	100	0	0	0	145
Montagna Forlivese.....	0	0	0	0	21	0	0	0	21
Collina Forlivese.....	0	5	2	0	68	0	0	0	75
Pianura Forlivese.....	0	2	9	65	60	96	154	0	386
Montagna Cesenate.....	0	0	0	0	44	0	0	0	44
Collina Cesenate.....	0	0	8	24	30	0	0	0	62
Pianura Cesenate.....	0	2	11	0	26	0	0	0	39
Montagna -FC.....	0	0	0	0	65	0	0	0	65
Collina -FC.....	0	5	10	24	98	0	0	0	137
Pianura -FC.....	0	4	20	65	86	96	154	0	425
Valle del Tramazzo.....	0	1	0	0	0	0	0	0	1
Valle del Montone.....	0	1	0	0	41	0	0	0	42
Valle del Rabbi.....	0	0	2	0	0	0	0	0	2
Valle del Bidente.....	0	3	0	0	48	0	0	0	51
Valle del Savio.....	0	0	2	14	74	0	0	0	90
Valle Uso-Rubicone.....	0	0	6	10	0	0	0	0	16
Valle del Basso Rubicone.....	0	0	0	0	0	0	0	0	0
Grandi Centri -FC.....	0	3	11	24	48	96	0	0	182
Comuni di Cintura -FC.....	0	1	9	41	38	0	154	0	243
Comuni Marittimi -FC.....	0	1	0	0	0	0	0	0	1
Comuni Termali.....	0	0	0	0	85	0	154	0	239
U.C. Romagna Forlivese.....	0	5	11	41	127	0	154	0	338
U.C. Valle del Savio.....	0	1	13	14	100	0	0	0	128
U.C. Rubicone Mare.....	0	1	6	10	0	0	0	0	17

Fonte: StockView - Infocamere

Elaborazione: SIMET - Camera di commercio della Romagna - Forlì-Cesena e Rimini

TAB. CS.04.05.04 - Addetti alle imprese attive per classe di addetti e territorio - F 42.2 - Costruzione di opere di pubblica utilità

Forlì-Cesena - Situazione al 31/12/2023

	0 addetti	1 addetto	2 - 9 addetti	10 - 19 addetti	20 - 49 addetti	50 - 99 addetti	100 - 249 addetti	più di 250 addetti	Totale
Bagno di Romagna.....	0	0	0	0	0	0	0	0	0
Bertinoro.....	0	0	0	0	0	0	0	0	0
Borghi.....	0	0	0	0	0	0	0	0	0
Castrocaro Terme e Terra del.....	0	0	0	0	0	0	0	0	0
Cesena.....	0	1	6	0	0	62	162	0	231
Cesenatico.....	0	0	0	0	0	0	0	0	0
Civitella di Romagna.....	0	0	0	0	0	0	0	0	0
Dovadola.....	0	0	0	0	0	0	0	0	0
Forlì.....	0	2	7	0	33	0	0	0	42
Forlimpopoli.....	0	0	0	0	0	0	0	0	0
Galeata.....	0	0	0	0	0	0	0	0	0
Gambettola.....	0	1	0	0	0	0	0	0	1
Gatteo.....	0	0	0	0	0	0	0	0	0
Longiano.....	0	0	0	0	0	0	0	0	0
Meldola.....	0	0	0	0	0	0	0	0	0
Mercato Saraceno.....	0	0	0	0	0	0	0	0	0
Modigliana.....	0	0	0	0	0	0	0	0	0
Montiano.....	0	0	0	0	0	0	0	0	0
Portico e San Benedetto.....	0	0	0	0	0	0	0	0	0
Predappio.....	0	0	0	0	0	0	0	0	0
Premilcuore.....	0	0	0	0	0	0	0	0	0
Rocca San Casciano.....	0	0	0	0	0	0	0	0	0
Roncofreddo.....	0	0	0	0	0	0	0	0	0
San Mauro Pascoli.....	0	0	0	0	0	0	0	0	0
Santa Sofia.....	0	0	0	0	0	0	0	0	0
Sarsina.....	0	0	0	0	0	0	0	0	0
Savignano sul Rubicone.....	0	0	0	0	0	0	0	0	0
Sogliano al Rubicone.....	0	0	0	0	0	0	0	0	0
Trezzano.....	0	0	0	0	0	0	0	0	0
Verghereto.....	0	0	0	0	0	0	0	0	0
Forlì-Cesena.....	0	4	13	0	33	62	162	0	274
Comprensorio di Forlì.....	0	2	7	0	33	0	0	0	42
Comprensorio di Cesena.....	0	2	6	0	0	62	162	0	232
Montagna Forlivese.....	0	0	0	0	0	0	0	0	0
Collina Forlivese.....	0	0	0	0	0	0	0	0	0
Pianura Forlivese.....	0	2	7	0	33	0	0	0	42
Montagna Cesenate.....	0	0	0	0	0	0	0	0	0
Collina Cesenate.....	0	0	0	0	0	0	0	0	0
Pianura Cesenate.....	0	2	6	0	0	62	162	0	232
Montagna -FC.....	0	0	0	0	0	0	0	0	0
Collina -FC.....	0	0	0	0	0	0	0	0	0
Pianura -FC.....	0	4	13	0	33	62	162	0	274
Valle del Tramazzo.....	0	0	0	0	0	0	0	0	0
Valle del Montone.....	0	0	0	0	0	0	0	0	0
Valle del Rabbi.....	0	0	0	0	0	0	0	0	0
Valle del Bidente.....	0	0	0	0	0	0	0	0	0
Valle del Savio.....	0	0	0	0	0	0	0	0	0
Valle Uso-Rubicone.....	0	0	0	0	0	0	0	0	0
Valle del Basso Rubicone.....	0	1	0	0	0	0	0	0	1
Grandi Centri -FC.....	0	3	13	0	33	62	162	0	273
Comuni di Cintura -FC.....	0	0	0	0	0	0	0	0	0
Comuni Marittimi -FC.....	0	0	0	0	0	0	0	0	0
Comuni Termali.....	0	0	0	0	0	0	0	0	0
U.C. Romagna Forlivese.....	0	0	0	0	0	0	0	0	0
U.C. Valle del Savio.....	0	1	6	0	0	62	162	0	231
U.C. Rubicone Mare.....	0	1	0	0	0	0	0	0	1

Fonte: StockView - Infocamere

Elaborazione: SIMET - Camera di commercio della Romagna - Forlì-Cesena e Rimini

TAB. CS.04.05.05 - Addetti alle imprese attive per classe di addetti e territorio - F 42.9 - Costruzione di altre opere di ingegneria civile
Forlì-Cesena - Situazione al 31/12/2023

	0 addetti	1 addetto	2 - 9 addetti	10 - 19 addetti	20 - 49 addetti	50 - 99 addetti	100 - 249 addetti	più di 250 addetti	Totale
Bagno di Romagna.....	0	0	0	0	0	0	0	0	0
Bertinoro.....	0	0	0	0	0	0	0	0	0
Borghi.....	0	0	0	0	0	0	0	0	0
Castrocaro Terme e Terra del.....	0	0	0	0	0	0	0	0	0
Cesena.....	0	1	7	0	0	0	0	0	8
Cesenatico.....	0	0	0	0	0	51	0	0	51
Civitella di Romagna.....	0	0	0	0	0	0	0	0	0
Dovadola.....	0	0	0	0	0	0	0	0	0
Forlì.....	0	0	0	15	0	0	0	0	15
Forlimpopoli.....	0	0	0	0	0	0	0	0	0
Galeata.....	0	0	0	0	0	0	0	0	0
Gambettola.....	0	0	0	0	0	0	0	0	0
Gatteo.....	0	0	0	0	0	0	0	0	0
Longiano.....	0	0	0	0	0	0	0	0	0
Meldola.....	0	0	0	0	0	0	0	0	0
Mercato Saraceno.....	0	0	0	0	0	0	0	0	0
Modigliana.....	0	0	0	0	0	0	0	0	0
Montiano.....	0	0	0	0	0	0	0	0	0
Portico e San Benedetto.....	0	0	0	0	0	0	0	0	0
Predappio.....	0	0	0	0	0	0	0	0	0
Premilcuore.....	0	0	0	0	0	0	0	0	0
Rocca San Casciano.....	0	0	0	0	0	0	0	0	0
Roncofreddo.....	0	1	0	0	0	0	0	0	1
San Mauro Pascoli.....	0	0	0	0	0	0	0	0	0
Santa Sofia.....	0	0	0	0	0	0	0	0	0
Sarsina.....	0	0	0	0	0	0	0	0	0
Savignano sul Rubicone.....	0	0	0	0	0	0	0	0	0
Sogliano al Rubicone.....	0	0	0	0	0	0	0	0	0
Tredozio.....	0	0	0	0	0	0	0	0	0
Verghereto.....	0	0	0	0	0	0	0	0	0
Forlì-Cesena.....	0	2	7	15	0	51	0	0	75
Comprensorio di Forlì.....	0	0	0	15	0	0	0	0	15
Comprensorio di Cesena.....	0	2	7	0	0	51	0	0	60
Montagna Forlivese.....	0	0	0	0	0	0	0	0	0
Collina Forlivese.....	0	0	0	0	0	0	0	0	0
Pianura Forlivese.....	0	0	0	15	0	0	0	0	15
Montagna Cesenate.....	0	0	0	0	0	0	0	0	0
Collina Cesenate.....	0	1	0	0	0	0	0	0	1
Pianura Cesenate.....	0	1	7	0	0	51	0	0	59
Montagna -FC.....	0	0	0	0	0	0	0	0	0
Collina -FC.....	0	1	0	0	0	0	0	0	1
Pianura -FC.....	0	1	7	15	0	51	0	0	74
Valle del Tramazzo.....	0	0	0	0	0	0	0	0	0
Valle del Montone.....	0	0	0	0	0	0	0	0	0
Valle del Rabbi.....	0	0	0	0	0	0	0	0	0
Valle del Bidente.....	0	0	0	0	0	0	0	0	0
Valle del Savio.....	0	0	0	0	0	0	0	0	0
Valle Uso-Rubicone.....	0	1	0	0	0	0	0	0	1
Valle del Basso Rubicone.....	0	0	0	0	0	0	0	0	0
Grandi Centri -FC.....	0	1	7	15	0	0	0	0	23
Comuni di Cintura -FC.....	0	0	0	0	0	51	0	0	51
Comuni Marittimi -FC.....	0	0	0	0	0	51	0	0	51
Comuni Termali.....	0	0	0	0	0	0	0	0	0
U.C. Romagna Forlivese.....	0	0	0	0	0	0	0	0	0
U.C. Valle del Savio.....	0	1	7	0	0	0	0	0	8
U.C. Rubicone Mare.....	0	1	0	0	0	51	0	0	52

Fonte: StockView - Infocamere

Elaborazione: SIMET - Camera di commercio della Romagna - Forlì-Cesena e Rimini

TAB. CS.04.05.06 - Addetti alle imprese attive per classe di addetti e territorio - F 43.1 - Demolizione e preparazione del cantiere edile
Forlì-Cesena - Situazione al 31/12/2023

	0 addetti	1 addetto	2 - 9 addetti	10 - 19 addetti	20 - 49 addetti	50 - 99 addetti	100 - 249 addetti	più di 250 addetti	Totale
Bagno di Romagna.....	0	3	19	0	21	0	0	0	43
Bertinoro.....	0	1	23	0	0	0	0	0	24
Borghi.....	0	3	17	0	0	0	0	0	20
Castrocaro Terme e Terra del.....	0	3	12	0	0	0	0	0	15
Cesena.....	0	6	37	0	24	0	0	0	67
Cesenatico.....	0	3	8	0	0	0	0	0	11
Civitella di Romagna.....	0	1	3	0	0	0	0	0	4
Dovadola.....	0	0	0	0	0	0	0	0	0
Forlì.....	0	10	30	0	0	0	0	0	40
Forlimpopoli.....	0	1	5	10	0	0	0	0	16
Galeata.....	0	0	8	0	0	0	0	0	8
Gambettola.....	0	1	11	0	0	0	0	0	12
Gatteo.....	0	0	0	0	0	0	0	0	0
Longiano.....	0	2	2	0	0	0	0	0	4
Meldola.....	0	3	3	0	0	0	0	0	6
Mercato Saraceno.....	0	6	13	12	0	0	0	0	31
Modigliana.....	0	0	0	0	0	0	0	0	0
Montiano.....	0	2	0	0	0	0	0	0	2
Portico e San Benedetto.....	0	0	0	0	0	0	0	0	0
Predappio.....	0	2	0	0	0	0	0	0	2
Premilcuore.....	0	0	2	0	0	0	0	0	2
Rocca San Casciano.....	0	2	0	0	0	0	0	0	2
Roncofreddo.....	0	2	11	0	0	0	0	0	13
San Mauro Pascoli.....	0	1	0	0	0	0	0	0	1
Santa Sofia.....	0	2	0	0	0	0	0	0	2
Sarsina.....	0	1	2	0	0	0	0	0	3
Savignano sul Rubicone.....	0	5	2	0	0	0	0	0	7
Sogliano al Rubicone.....	0	0	16	0	0	0	0	0	16
Tredozio.....	0	2	0	0	0	0	0	0	2
Verghereto.....	0	1	10	0	31	0	0	0	42
Forlì-Cesena.....	0	63	234	22	76	0	0	0	395
Comprensorio di Forlì.....	0	27	86	10	0	0	0	0	123
Comprensorio di Cesena.....	0	36	148	12	76	0	0	0	272
Montagna Forlivese.....	0	2	2	0	0	0	0	0	4
Collina Forlivese.....	0	13	26	0	0	0	0	0	39
Pianura Forlivese.....	0	12	58	10	0	0	0	0	80
Montagna Cesenate.....	0	4	29	0	52	0	0	0	85
Collina Cesenate.....	0	14	59	12	0	0	0	0	85
Pianura Cesenate.....	0	18	60	0	24	0	0	0	102
Montagna -FC-.....	0	6	31	0	52	0	0	0	89
Collina -FC-.....	0	27	85	12	0	0	0	0	124
Pianura -FC-.....	0	30	118	10	24	0	0	0	182
Valle del Tramazzo.....	0	2	0	0	0	0	0	0	2
Valle del Montone.....	0	5	12	0	0	0	0	0	17
Valle del Rabbi.....	0	2	2	0	0	0	0	0	4
Valle del Bidente.....	0	6	14	0	0	0	0	0	20
Valle del Savio.....	0	11	44	12	52	0	0	0	119
Valle Uso-Rubicone.....	0	7	44	0	0	0	0	0	51
Valle del Basso Rubicone.....	0	9	15	0	0	0	0	0	24
Grandi Centri -FC-.....	0	16	67	0	24	0	0	0	107
Comuni di Cintura -FC-.....	0	5	36	10	0	0	0	0	51
Comuni Marittimi -FC-.....	0	9	10	0	0	0	0	0	19
Comuni Termali.....	0	7	54	0	21	0	0	0	82
U.C. Romagna Forlivese.....	0	17	56	10	0	0	0	0	83
U.C. Valle del Savio.....	0	19	81	12	76	0	0	0	188
U.C. Rubicone Mare.....	0	17	67	0	0	0	0	0	84

Fonte: StockView - Infocamere

Elaborazione: SIMET - Camera di commercio della Romagna - Forlì-Cesena e Rimini

TAB. CS.04.05.07 - Addetti alle imprese attive per classe di addetti e territorio - F 43.2 - Installazione di impianti elettrici, idraulici ed altri lavori di costruzione e installazione
Forlì-Cesena - Situazione al 31/12/2023

	0 addetti	1 addetto	2 - 9 addetti	10 - 19 addetti	20 - 49 addetti	50 - 99 addetti	100 - 249 addetti	più di 250 addetti	Totale
Bagno di Romagna.....	0	7	50	14	0	0	0	0	71
Bertinoro.....	0	22	9	21	0	0	0	0	52
Borghi.....	0	5	0	0	22	0	0	0	27
Castrocaro Terme e Terra del.....	0	12	16	0	0	0	0	0	28
Cesena.....	0	136	398	215	179	65	280	0	1.273
Cesenatico.....	0	52	117	27	24	0	0	0	220
Civitella di Romagna.....	0	4	13	0	0	0	0	0	17
Dovadola.....	0	3	0	0	0	0	0	0	3
Forlì.....	0	145	479	202	454	50	0	0	1.330
Forlimpopoli.....	0	13	19	35	40	0	0	0	107
Galeata.....	0	0	9	16	0	0	0	0	25
Gambettola.....	0	14	69	29	20	0	0	0	132
Gatteo.....	0	21	41	0	21	0	0	0	83
Longiano.....	0	14	21	11	0	0	0	0	46
Meldola.....	0	20	23	0	0	0	0	0	43
Mercato Saraceno.....	0	13	14	23	38	0	224	0	312
Modigliana.....	0	7	17	0	0	0	0	0	24
Montiano.....	0	2	3	0	0	0	0	0	5
Portico e San Benedetto.....	0	4	2	0	0	0	0	0	6
Predappio.....	0	12	18	10	79	0	0	0	119
Premilcuore.....	0	1	0	0	0	0	0	0	1
Rocca San Casciano.....	0	2	2	0	0	0	0	0	4
Roncofreddo.....	0	7	9	0	0	0	0	0	16
San Mauro Pascoli.....	0	19	43	0	0	0	0	0	62
Santa Sofia.....	0	5	10	14	0	0	0	0	29
Sarsina.....	0	2	16	0	0	0	0	0	18
Savignano sul Rubicone.....	0	15	101	45	0	0	0	0	161
Sogliano al Rubicone.....	0	7	24	17	0	0	0	0	48
Tredozio.....	0	1	0	0	0	0	0	0	1
Verghereto.....	0	5	5	0	0	0	0	0	10
Forlì-Cesena.....	0	570	1.528	679	877	115	504	0	4.273
Comprensorio di Forlì.....	0	251	617	298	573	50	0	0	1.789
Comprensorio di Cesena.....	0	319	911	381	304	65	504	0	2.484
Montagna Forlivese.....	0	10	12	14	0	0	0	0	36
Collina Forlivese.....	0	61	98	26	79	0	0	0	264
Pianura Forlivese.....	0	180	507	258	494	50	0	0	1.489
Montagna Cesenate.....	0	12	55	14	0	0	0	0	81
Collina Cesenate.....	0	36	66	40	60	0	224	0	426
Pianura Cesenate.....	0	271	790	327	244	65	280	0	1.977
Montagna -FC-.....	0	22	67	28	0	0	0	0	117
Collina -FC-.....	0	97	164	66	139	0	224	0	690
Pianura -FC-.....	0	451	1.297	585	738	115	280	0	3.466
Valle del Tramazzo.....	0	8	17	0	0	0	0	0	25
Valle del Montone.....	0	21	20	0	0	0	0	0	41
Valle del Rabbi.....	0	13	18	10	79	0	0	0	120
Valle del Bidente.....	0	29	55	30	0	0	0	0	114
Valle del Savio.....	0	27	85	37	38	0	224	0	411
Valle Uso-Rubicone.....	0	21	36	17	22	0	0	0	96
Valle del Basso Rubicone.....	0	83	275	85	41	0	0	0	484
Grandi Centri -FC-.....	0	281	877	417	633	115	280	0	2.603
Comuni di Cintura -FC-.....	0	87	145	83	64	0	0	0	379
Comuni Marittimi -FC-.....	0	107	302	72	45	0	0	0	526
Comuni Termali.....	0	41	75	35	0	0	0	0	151
U.C. Romagna Forlivese.....	0	106	138	96	119	0	0	0	459
U.C. Valle del Savio.....	0	165	486	252	217	65	504	0	1.689
U.C. Rubicone Mare.....	0	154	425	129	87	0	0	0	795

Fonte: StockView - Infocamere

Elaborazione: SIMET - Camera di commercio della Romagna - Forlì-Cesena e Rimini

TAB. CS.04.05.08 - Addetti alle imprese attive per classe di addetti e territorio - F 43.3 - Completamento e finitura di edifici

Forlì-Cesena - Situazione al 31/12/2023

	0 addetti	1 addetto	2 - 9 addetti	10 - 19 addetti	20 - 49 addetti	50 - 99 addetti	100 - 249 addetti	più di 250 addetti	Totale
Bagno di Romagna.....	0	28	31	0	0	0	0	0	59
Bertinoro.....	0	59	17	10	0	0	0	0	86
Borghi.....	0	23	0	0	0	0	0	0	23
Castrocaro Terme e Terra del.....	0	45	19	0	0	0	0	0	64
Cesena.....	0	364	230	46	0	0	0	0	640
Cesenatico.....	0	197	128	36	0	87	0	0	448
Civitella di Romagna.....	0	32	31	0	0	0	0	0	63
Dovadola.....	0	11	4	0	0	0	0	0	15
Forlì.....	0	614	487	102	175	61	0	0	1.439
Forlimpopoli.....	0	30	28	47	0	0	0	0	105
Galeata.....	0	14	8	0	0	0	0	0	22
Gambettola.....	0	72	67	24	0	0	0	0	163
Gatteo.....	0	85	74	24	28	0	0	0	211
Longiano.....	0	44	53	0	0	0	0	0	97
Meldola.....	0	76	31	20	0	0	0	0	127
Mercato Saraceno.....	0	20	24	0	0	0	0	0	44
Modigliana.....	0	32	8	0	0	0	0	0	40
Montiano.....	0	10	2	0	0	0	0	0	12
Portico e San Benedetto.....	0	5	5	0	0	0	0	0	10
Predappio.....	0	21	3	15	0	0	0	0	39
Premilcuore.....	0	1	0	0	0	0	0	0	1
Rocca San Casciano.....	0	4	4	0	0	0	0	0	8
Roncofreddo.....	0	21	16	0	0	0	0	0	37
San Mauro Pascoli.....	0	79	103	31	0	0	0	0	213
Santa Sofia.....	0	5	5	0	0	0	0	0	10
Sarsina.....	0	14	4	0	0	0	0	0	18
Savignano sul Rubicone.....	0	151	139	61	43	0	0	0	394
Sogliano al Rubicone.....	0	25	10	0	0	0	0	0	35
Tredozio.....	0	7	0	0	0	0	0	0	7
Verghereto.....	0	5	10	0	0	0	0	0	15
Forlì-Cesena.....	0	2.095	1.541	416	246	148	0	0	4.446
Comprensorio di Forlì.....	0	956	650	194	175	61	0	0	2.036
Comprensorio di Cesena.....	0	1.138	891	222	71	87	0	0	2.409
Montagna Forlivese.....	0	11	10	0	0	0	0	0	21
Collina Forlivese.....	0	242	108	35	0	0	0	0	385
Pianura Forlivese.....	0	703	532	159	175	61	0	0	1.630
Montagna Cesenate.....	0	33	41	0	0	0	0	0	74
Collina Cesenate.....	0	113	56	0	0	0	0	0	169
Pianura Cesenate.....	0	992	794	222	71	87	0	0	2.166
Montagna -FC-.....	0	44	51	0	0	0	0	0	95
Collina -FC-.....	0	355	164	35	0	0	0	0	554
Pianura -FC-.....	0	1.695	1.326	381	246	148	0	0	3.796
Valle del Tramazzo.....	0	39	8	0	0	0	0	0	47
Valle del Montone.....	0	65	32	0	0	0	0	0	97
Valle del Rabbi.....	0	22	3	15	0	0	0	0	40
Valle del Bidente.....	0	127	75	20	0	0	0	0	222
Valle del Savio.....	0	67	69	0	0	0	0	0	136
Valle Uso-Rubicone.....	0	79	28	0	0	0	0	0	107
Valle del Basso Rubicone.....	0	431	436	140	71	0	0	0	1.078
Grandi Centri -FC-.....	0	978	717	148	175	61	0	0	2.079
Comuni di Cintura -FC-.....	0	286	173	93	0	87	0	0	639
Comuni Marittimi -FC-.....	0	512	444	152	71	87	0	0	1.266
Comuni Termali.....	0	132	67	10	0	0	0	0	209
U.C. Romagna Forlivese.....	0	342	163	92	0	0	0	0	597
U.C. Valle del Savio.....	0	441	301	46	0	0	0	0	788
U.C. Rubicone Mare.....	0	697	590	176	71	87	0	0	1.621

Fonte: StockView - Infocamere

Elaborazione: SIMET - Camera di commercio della Romagna - Forlì-Cesena e Rimini

TAB. CS.04.05.09 - Addetti alle imprese attive per classe di addetti e territorio - F 43.9 - Altri lavori specializzati di costruzione

Forlì-Cesena - Situazione al 31/12/2023

	0 addetti	1 addetto	2 - 9 addetti	10 - 19 addetti	20 - 49 addetti	50 - 99 addetti	100 - 249 addetti	più di 250 addetti	Totale
Bagno di Romagna.....	0	3	2	0	0	0	0	0	5
Bertinoro.....	0	3	5	0	0	0	0	0	8
Borghi.....	0	2	0	0	0	0	0	0	2
Castrocaro Terme e Terra del.....	0	1	9	10	0	0	0	0	20
Cesena.....	0	17	71	54	0	0	0	379	521
Cesenatico.....	0	6	33	17	0	0	0	0	56
Civitella di Romagna.....	0	0	0	0	0	0	0	0	0
Dovadola.....	0	0	0	0	0	0	0	0	0
Forlì.....	0	34	51	69	48	57	0	0	259
Forlimpopoli.....	0	0	13	0	0	0	0	0	13
Galeata.....	0	2	0	0	0	0	0	0	2
Gambettola.....	0	3	8	11	24	0	0	0	46
Gatteo.....	0	3	28	16	0	0	0	0	47
Longiano.....	0	4	7	0	0	0	0	0	11
Meldola.....	0	6	5	0	0	0	0	0	11
Mercato Saraceno.....	0	2	8	0	0	0	0	0	10
Modigliana.....	0	1	9	0	0	0	0	0	10
Montiano.....	0	0	0	0	0	0	0	0	0
Portico e San Benedetto.....	0	0	0	0	0	0	0	0	0
Predappio.....	0	0	2	0	0	0	0	0	2
Premilcuore.....	0	0	0	0	0	0	0	0	0
Rocca San Casciano.....	0	0	0	0	0	0	0	0	0
Roncofreddo.....	0	1	0	0	0	0	0	0	1
San Mauro Pascoli.....	0	4	28	0	0	0	0	0	32
Santa Sofia.....	0	0	0	0	0	0	0	0	0
Sarsina.....	0	0	3	10	0	0	0	0	13
Savignano sul Rubicone.....	0	6	21	0	0	0	0	0	27
Sogliano al Rubicone.....	0	0	3	0	0	0	0	0	3
Tredozio.....	0	0	2	0	0	0	0	0	2
Verghereto.....	0	0	0	0	0	0	0	0	0
Forlì-Cesena.....	0	98	308	187	72	57	0	379	1.101
Comprensorio di Forlì.....	0	47	96	79	48	57	0	0	327
Comprensorio di Cesena.....	0	51	212	108	24	0	0	379	774
Montagna Forlivese.....	0	0	0	0	0	0	0	0	0
Collina Forlivese.....	0	10	27	10	0	0	0	0	47
Pianura Forlivese.....	0	37	69	69	48	57	0	0	280
Montagna Cesenate.....	0	3	2	0	0	0	0	0	5
Collina Cesenate.....	0	5	14	10	0	0	0	0	29
Pianura Cesenate.....	0	43	196	98	24	0	0	379	740
Montagna -FC-.....	0	3	2	0	0	0	0	0	5
Collina -FC-.....	0	15	41	20	0	0	0	0	76
Pianura -FC-.....	0	80	265	167	72	57	0	379	1.020
Valle del Tramazzo.....	0	1	11	0	0	0	0	0	12
Valle del Montone.....	0	1	9	10	0	0	0	0	20
Valle del Rabbi.....	0	0	2	0	0	0	0	0	2
Valle del Bidente.....	0	8	5	0	0	0	0	0	13
Valle del Savio.....	0	5	13	10	0	0	0	0	28
Valle Uso-Rubicone.....	0	3	3	0	0	0	0	0	6
Valle del Basso Rubicone.....	0	20	92	27	24	0	0	0	163
Grandi Centri -FC-.....	0	51	122	123	48	57	0	379	780
Comuni di Cintura -FC-.....	0	9	51	17	0	0	0	0	77
Comuni Marittimi -FC-.....	0	19	110	33	0	0	0	0	162
Comuni Termali.....	0	7	16	10	0	0	0	0	33
U.C. Romagna Forlivese.....	0	13	45	10	0	0	0	0	68
U.C. Valle del Savio.....	0	22	84	64	0	0	0	379	549
U.C. Rubicone Mare.....	0	29	128	44	24	0	0	0	225

Fonte: StockView - Infocamere

Elaborazione: SIMET - Camera di commercio della Romagna - Forlì-Cesena e Rimini

Appendice

- ISTAT "Produzione nelle costruzioni" – Dicembre 2023
- AGENZIA DELLE ENTRATE – OSSERVATORIO DEL MERCATO
IMMOBILIARE "Statistiche regionali - Il mercato immobiliare residenziale",
Emilia-Romagna anno 2023

Dicembre 2023

PRODUZIONE NELLE COSTRUZIONI

- A dicembre 2023 si stima che l'indice destagionalizzato della produzione nelle costruzioni cresca del 4,4% rispetto a novembre.
- Nella media del quarto trimestre del 2023 la produzione nelle costruzioni aumenta del 5,7% nel confronto con il terzo trimestre.
- Su base tendenziale, a dicembre l'indice grezzo registra un incremento del 2,6%, mentre l'indice corretto per gli effetti di calendario cresce del 9,9% (i giorni lavorativi di calendario sono stati 18 contro i 20 di dicembre 2022).
- Nel complesso del 2023, l'indice grezzo cala dello 0,7%, mentre l'indice corretto per gli effetti di calendario mostra una flessione dello 0,1% nel confronto con il 2022.



Il commento

A dicembre 2023, l'indice destagionalizzato della produzione nelle costruzioni registra il quinto incremento mensile consecutivo. Anche l'andamento del quarto trimestre è positivo nel confronto con il precedente (+5,7%).

Considerando il complesso del 2023, la produzione del settore si mantiene sostanzialmente sugli alti livelli raggiunti l'anno precedente (-0,1% al netto degli effetti calendario).

PROSSIMA DIFFUSIONE

27 marzo 2024



Link utili

[IstatData](#)<https://www.istat.it/it/congiuntura>

FIGURA 1. PRODUZIONE NELLE COSTRUZIONI, INDICE DESTAGIONALIZZATO E MEDIA MOBILE A TRE MESI
 Gennaio 2018 – Dicembre 2023 (base 2015=100)

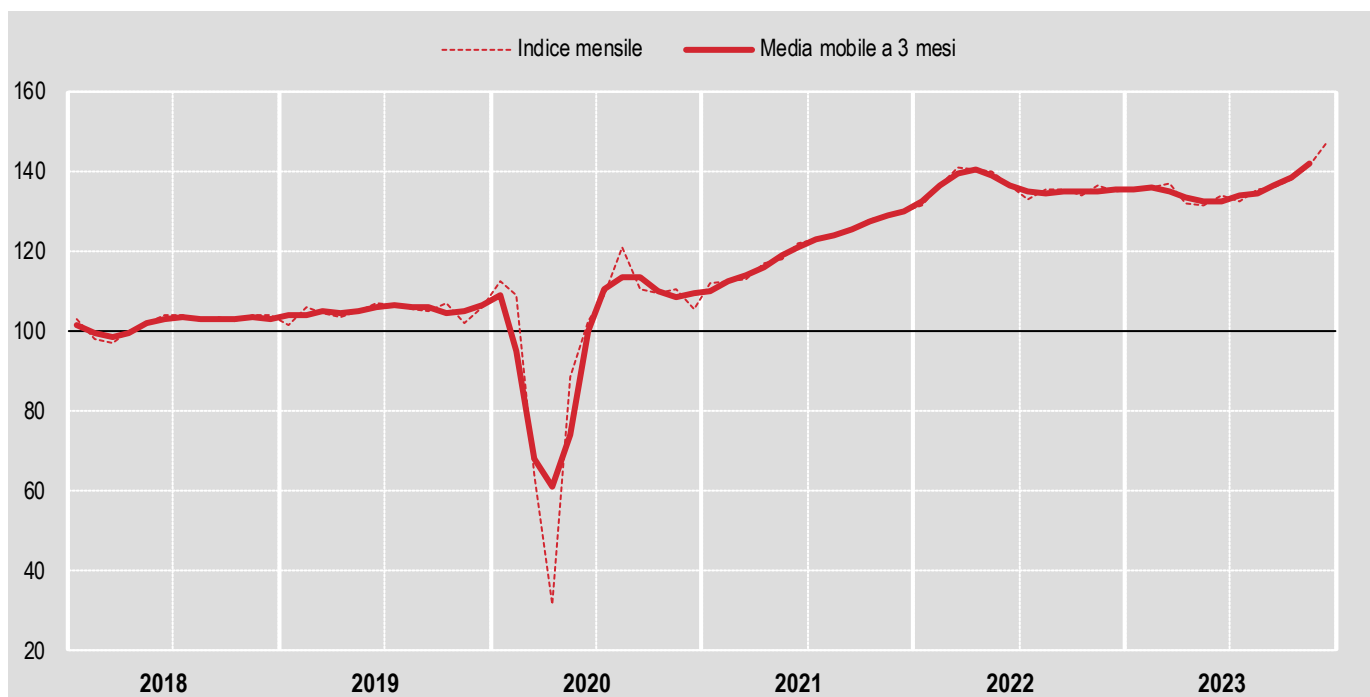
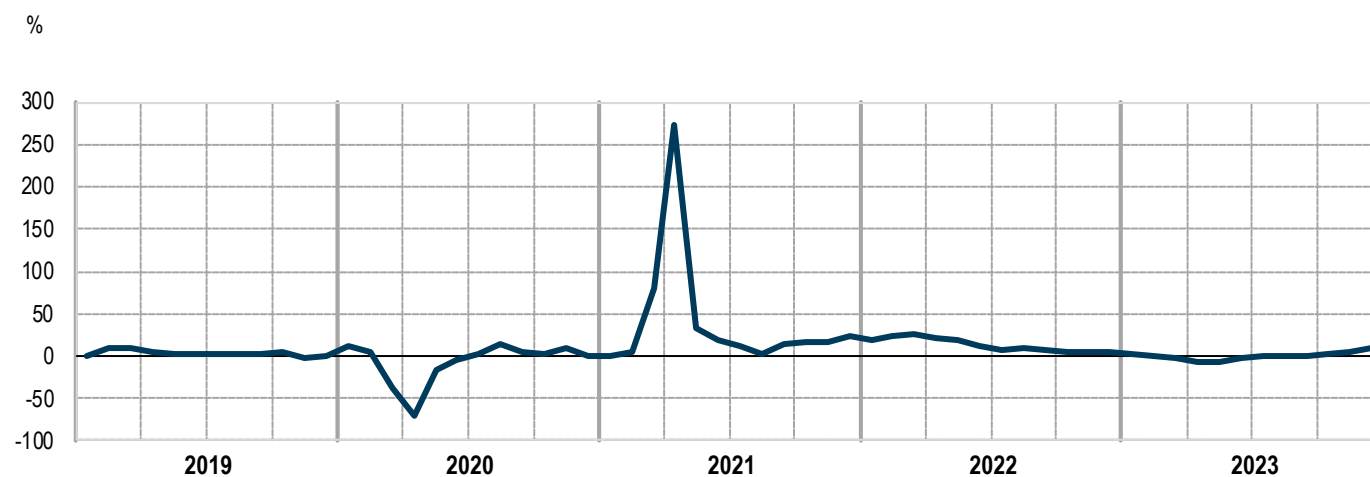


FIGURA 2. PRODUZIONE NELLE COSTRUZIONI
 Gennaio 2019 – Dicembre 2023 variazioni tendenziali su dati corretti per gli effetti di calendario



PROSPETTO 1. INDICI DI PRODUZIONE NELLE COSTRUZIONI, VARIAZIONI CONGIUNTURALI E TENDENZIALI

Dicembre 2023 (base 2015=100) (a)

	Variazioni congiunturali		Variazioni tendenziali	
	dic 23 nov 23	ott-dic 23 lug-set 23	dic 23 dic 22	gen-dic 23 gen-dic 22
Produzione nelle costruzioni (dati destagionalizzati)	+4,4	+5,7	-	-
Produzione nelle costruzioni (dati corretti per effetti di calendario)	-	-	+9,9	-0,1
Produzione nelle costruzioni (dati grezzi)	-	-	+2,6	-0,7

(a) Dati provvisori

Il prospetto che segue riepiloga le revisioni sulla produzione nelle costruzioni, calcolate come differenza tra i tassi di variazione rilasciati in occasione del report odierno e quelli diffusi nel report precedente. Per quanto riguarda le variazioni congiunturali dell'indice della produzione nelle costruzioni, calcolate sui dati destagionalizzati, alla revisione corrente si associa la revisione che la procedura di destagionalizzazione effettua sull'intera serie storica ogni volta che si aggiunge una nuova osservazione. Le revisioni delle variazioni tendenziali si riferiscono agli indici grezzi. Le serie complete degli indici sono disponibili nelle banche dati I.Stat e IstatData.

PROSPETTO 2. REVISIONI DELLE VARIAZIONI PERCENTUALI, DIFFERENZE IN PUNTI PERCENTUALI

Novembre 2023 (base 2015=100)

	Variazioni congiunturali	Variazioni tendenziali
	Novembre 2023	
Produzione nelle costruzioni	+1,5	+2,2

Dati corretti per gli effetti di calendario: dati depurati, mediante apposite tecniche statistiche, dalla variabilità attribuibile alla composizione del calendario nei singoli periodi (mesi o trimestri) dell'anno, dovuta al diverso numero di giorni lavorativi o di giorni specifici della settimana in essi contenuti e alla presenza di festività nazionali civili o religiose, fisse e mobili (festività pasquali), nonché dell'anno bisestile. Il ricorso a tale trasformazione dei dati consente di cogliere in maniera più adeguata sia le variazioni tendenziali (calcolate rispetto allo stesso periodo dell'anno precedente), sia le variazioni medie annue.

Dati destagionalizzati: dati depurati, mediante apposite tecniche statistiche, dalle fluttuazioni attribuibili alla componente stagionale (dovute a fattori meteorologici, consuetudinari, legislativi, ecc.) e, se significativi, dagli effetti di calendario. Questa trasformazione dei dati è la più idonea a cogliere l'evoluzione congiunturale di un indicatore. La metodologia adottata per la correzione per gli effetti di calendario e la destagionalizzazione degli indici grezzi della produzione nelle costruzioni fa sì che ogni mese i dati già pubblicati relativi agli ultimi anni siano soggetti a revisione. Gli indici corretti con il metodo di regressione sono riproporzionati al fine di garantire che la media dell'anno base sia pari a 100; l'operazione lascia inalterata la dinamica degli indici.

Giorni lavorativi di calendario: giorni di calendario del mese diminuiti dei sabati, domeniche e festività civili e religiose nazionali.

Indice della produzione nelle costruzioni: numero indice che misura la variazione nel tempo della produzione del settore. Per questo indicatore si fa riferimento al Regolamento (UE) 2019/2152 del Parlamento europeo e del Consiglio del 27 novembre 2019 (con successivo Regolamento di esecuzione (UE) 2020/1197 della Commissione europea del 30 luglio 2020) che sostituisce il regolamento (CE) n. 1165/1998 del Consiglio europeo (successivamente emendato dal regolamento (CE) n. 1158/2005).

Revisioni: differenze in punti tra la variazione percentuale pubblicata come dato provvisorio nel precedente comunicato stampa e quella definitiva relativa allo stesso mese di riferimento.

Variazione congiunturale: variazione percentuale rispetto al mese o periodo precedente.

Variazione tendenziale: variazione percentuale rispetto allo stesso mese o periodo dell'anno precedente.

PRODUZIONE NELLE COSTRUZIONI

L'indice mensile di produzione nelle costruzioni (IPC) ha come campo di osservazione tutta l'attività delle costruzioni, riferita sia alla produzione di nuovi manufatti sia alla manutenzione di quelli esistenti (sezione F della classificazione delle attività economiche Nace Rev.2). L'indice è costruito in base fissa e ha come anno di riferimento il 2015.

A partire dal 1 gennaio 2021 ha effetto il [Regolamento \(UE\) 2019/2152](#) del Parlamento europeo e del Consiglio del 27 novembre 2019 (con successivo [Regolamento di esecuzione \(UE\) 2020/1197](#) della Commissione europea del 30 luglio 2020) che sostituisce il regolamento (CE) n. 1165/1998 del Consiglio europeo (successivamente emendato dal regolamento (CE) n. 1158/2005) e stabilisce il livello di dettaglio, la metodologia e la cadenza con cui gli indicatori congiunturali devono essere prodotti e trasmessi a Eurostat.

Conformemente al Regolamento già menzionato, l'indice viene diffuso per l'intero settore delle costruzioni. Tuttavia, per le due sezioni principali della classificazione CC ('Construction Classification') è prevista anche la trasmissione confidenziale ad Eurostat di due indici di produzione disaggregati per le attività di costruzione di edifici (codice CC1) e per le opere di ingegneria civile (codice CC2).

L'elaborazione dell'indice è inoltre prevista dal Programma statistico nazionale in vigore, consultabile sul sito internet del Sistan all'indirizzo <https://www.sistan.it/index.php?id=52>.

Fonti e metodologia di calcolo

La funzione di produzione

La metodologia utilizzata per il calcolo dell'IPC è di tipo indiretto: l'andamento dell'output viene stimato a partire da indici degli input produttivi (le ore lavorate, gli input intermedi e il capitale fisico), aggregati attraverso i coefficienti della funzione di produzione del settore, stimata per l'anno base e ricorrendo ad una formulazione di tipo Cobb-Douglas a rendimenti di scala costanti.

La stima della funzione di produzione è stata effettuata utilizzando dati elementari di impresa di fonte SBS relativi al 2015. In particolare, ai fini della stima della funzione di produzione, sono state utilizzate le seguenti variabili: il valore della produzione, il costo per l'acquisto di input intermedi (materie prime, sussidiarie e di consumo), il numero totale di ore lavorate e il valore delle immobilizzazioni materiali che rappresentano una proxy del capitale fisico. Tuttavia, poiché in ambito Frame-SBS la variabile 'immobilizzazioni materiali' è disponibile solo per le imprese delle classi dimensionali superiori, è stato necessario integrare l'archivio Frame-SBS con informazioni desunte dai bilanci civilistici delle imprese delle costruzioni con un numero di addetti inferiore a 100.

La specificazione di tipo Cobb-Douglas, linearizzata attraverso la trasformazione logaritmica, ha condotto al seguente modello di regressione stimato:

$$\log Y = 0,454 \log L + 0,448 \log ACQ + 0,098 \log K$$

ove, in termini aggregati, Y rappresenta il valore della produzione, L indica il numero delle ore lavorate, ACQ è il valore degli acquisti di beni intermedi e, infine, K approssima il volume del capitale materiale impiegato.

I parametri sono stati stimati con il metodo dei minimi quadrati ordinari.

L'aggiornamento mensile delle variabili di input

Per ciascun mese di riferimento, il livello dell'IPC è ottenuto applicando i coefficienti della funzione di produzione (stimati per l'anno base 2015) agli indici mensili relativi agli input.

L'andamento mensile delle variabili di input è calcolato ricorrendo a fonti informative diverse. In particolare, per le

ore lavorate, si utilizzano le informazioni provenienti dalle Casse edili, organismi deputati, a livello territoriale, alla gestione di alcuni istituti contrattuali e alla conseguente raccolta di dati sulle ore ordinarie effettivamente lavorate da operai e apprendisti. Attraverso una rilevazione mensile, basata sulle 98 Casse edili presenti sul territorio nazionale, l'Istat acquisisce informazioni sulle ore lavorate, sul numero di operai e sul numero di imprese a cui le ore si riferiscono. L'insieme delle informazioni raccolte attraverso la rilevazione sulle ore lavorate è correntemente sottoposto a verifiche volte ad accertarne la qualità. Inoltre, controlli basati su informazioni derivate da altre rilevazioni dell'Istat hanno evidenziato che i dati provenienti dalle Casse edili approssimano in maniera soddisfacente l'andamento dell'input di lavoro del settore.

Gli input intermedi vengono misurati tramite un indicatore costruito su dati relativi al fatturato mensile dei prodotti industriali¹, deflazionato mediante gli indici dei prezzi alla produzione per il mercato interno². A partire dagli indici elementari del fatturato nazionale a livello di gruppo e classe (3 e 4 cifre della classificazione Ateco 2007) sono stati selezionati 7 tipi di attività economica, corrispondenti ai beni intermedi più utilizzati nel settore delle costruzioni: attività di produzione del cemento, calce e gesso; fabbricazione di prodotti in calcestruzzo, cemento e gesso, fabbricazione di materiali da costruzione in terracotta, fabbricazione di elementi da costruzione in metallo, fabbricazione di altri prodotti di carpenteria in legno e falegnameria per l'edilizia, fabbricazione di prodotti in plastica per l'edilizia, taglio, modellatura e finitura di pietre ornamentali. Il calcolo dell'indice aggregato dei beni intermedi (o indice degli acquisti) prevede una struttura di ponderazione articolata su due livelli: i singoli indici elementari, corrispondenti alle attività economiche già menzionate, sono ponderati con i pesi propri dell'indice del fatturato e forniscono gli indici di branca; questi ultimi vengono successivamente aggregati con dei coefficienti ricavati dalla matrice dei consumi intermedi della tavola simmetrica delle risorse e degli impieghi dell'anno 2014³, l'ultima disponibile tra quelle prodotte dalla Contabilità nazionale al momento del passaggio alla base 2015.

Per quanto riguarda l'indice riferito al capitale, non disponendo di indicatori infra-annuali, la stima mensile dell'evoluzione dello stock di capitale è ottenuta a partire dalle stime annuali di Contabilità nazionale relative allo stock di capitale per branca proprietaria⁴. Tendendo anche conto della sostanziale inerzia di questo aggregato, la mensilizzazione del dato annuale si effettua ipotizzando una crescita uniforme dell'aggregato tra un mese e l'altro ed estrapolando poi la tendenza registrata nell'ultimo anno per il quale sono disponibili i dati. D'altro canto, dato il peso relativamente ridotto che lo stock di capitale assume nella funzione di produzione, si può ritenere che tali approssimazioni abbiano un'influenza molto limitata sulla stima della dinamica dell'IPC.

La destagionalizzazione

L'indice della produzione nelle costruzioni viene mensilmente trasmesso a Eurostat e diffuso in tre versioni: l'informazione rappresentata dall'indice cosiddetto "grezzo", che risulta dal calcolo effettuato sui dati originari, viene completata attraverso la stima di altri due indici, l'indice corretto per i giorni lavorativi e l'indice destagionalizzato, entrambi calcolati attraverso il programma TRAMO-SEATS.

Occorre segnalare che, al fine di diffondere un set di indici con una base comune e permettere a Eurostat di compiere più agevolmente le operazioni necessarie alla costruzione degli aggregati europei, gli indici mensili corretti per gli effetti di calendario vengono riproporzionati in modo da assumere un valore pari a 100 nell'anno base e lasciare inalterato il profilo della serie. Il metodo di destagionalizzazione utilizzato da TRAMO-SEATS si fonda sull'ipotesi secondo cui una serie storica infra-annuale è rappresentabile come una combinazione (somma o prodotto) di diverse componenti non direttamente osservabili: una componente di lungo periodo, denominata ciclo-trend, una componente stagionale che cattura i movimenti periodici del fenomeno osservato, e una componente irregolare dovuta a fattori erratici. L'IPC, in particolare, viene destagionalizzato utilizzando una scomposizione di tipo moltiplicativo.

Il modello di destagionalizzazione viene rivisto in occasione del ribasamento e contestualmente alla revisione annuale dell'IPC. Quello attualmente in uso prevede la presenza di tre *outlier* additivi e uno di tipo *temporary change*, nonché dell'effetto *'leap year'*, dell'effetto *'Pasqua'* e di quello legato ai giorni lavorativi di calendario.

¹ Si rimanda alla nota informativa Istat su "[I nuovi indici del fatturato e degli ordinativi dell'industria in base 2015](#)" diffusa il 28 marzo 2018.

² Si veda il report diffuso il 9 marzo 2018 <https://www.istat.it/it/archivio/212421>.

³ Si rimanda a https://www.istat.it/it/files/2018/03/Nota_metodologica_IO_Anno2014.pdf?title=Sistema+tavole+input-output+-+21%2Fmar%2F2018+-+Nota+metodologica.pdf.

⁴ Su I.stat, nella sezione Conti Nazionali, "[Investimenti fissi lordi per branca proprietaria, stock di capitale e ammortamenti](#)", edizione di settembre 2019.

Infine, poiché l'aggiunta di una nuova informazione consente una migliore valutazione delle diverse componenti delle serie, ogni mese i dati destagionalizzati già pubblicati relativi agli ultimi anni sono soggetti a revisione.

Le eccezionali variazioni dei dati grezzi registrate durante l'emergenza sanitaria del 2020-21 sono state gestite secondo le indicazioni contenute nelle linee guida diffuse da Eurostat, disponibili all'URL:

https://ec.europa.eu/eurostat/documents/10186/10693286/Time_series_treatment_guidance.pdf

Tempestività

Tenuto conto della tempistica dettata dal Regolamento sulle statistiche congiunturali e della disponibilità delle fonti informative, l'Istat elabora, a 45 giorni dalla fine del mese di riferimento, una stima anticipata del valore mensile dell'IPC che, trasmessa a Eurostat in forma confidenziale e utilizzata per il calcolo degli aggregati europei, viene diffusa a livello nazionale a circa 50 giorni dalla fine del mese di riferimento.

Dettaglio territoriale

Gli indici relativi alla produzione nelle costruzioni sono stimati e diffusi solo a livello nazionale.

Revisioni

Oltre all'aggiornamento della base di riferimento, il valore dell'IPC subisce delle revisioni, per tener conto degli aggiornamenti delle misure degli input. La prima, operata nel mese successivo a quello della prima diffusione, incorpora le nuove informazioni sulle ore lavorate e sul fatturato industriale pervenute successivamente; la seconda, che avviene a fine anno, quando si acquisiscono i dati definitivi sulle ore lavorate, sugli indici mensili del fatturato e sui prezzi alla produzione, è di solito contestuale al rilascio da parte della Contabilità nazionale delle stime sul capitale lordo per branca proprietaria. Correntemente, la stima provvisoria elaborata a 45 giorni dalla fine del mese di riferimento viene rivista dopo 30 giorni.

Diffusione

In occasione della diffusione mensile dei dati, scaricabili dalla banca dati [IstatData](https://www.istat.it/it/istatdata), è disponibile sul sito dell'Istat (<https://www.istat.it/>) anche un report di sintesi e commento.

Per informazioni tecniche e metodologiche

Giancarlo Bruno

tel. +39 06 4673.6493

gbruno@istat.it

Il mercato immobiliare residenziale della regione

La presente pubblicazione ha per oggetto la composizione e le dinamiche del mercato immobiliare residenziale intervenute nell'anno 2022 nella regione Emilia-Romagna, con approfondimenti su tre livelli territoriali.

Il documento si articola in due parti; la prima parte, suddivisa nelle sezioni *Le compravendite*, *Le dimensioni*, *Le quotazioni*, presenta i dati regionali per ogni provincia e per i comuni capoluogo, la seconda comprende i *Focus provinciali* con approfondimenti relativamente ai dati delle abitazioni:

- dei comuni delle province, anche aggregati in macroaree provinciali;
- delle città capoluogo con un'analisi dei dati su compravendite e prezzi ciao
- in ognuna delle zone OMI del comune, a sua volta raggruppate in macroaree urbane, ove esistenti.

Nello specifico, la sezione *Le compravendite* analizza la dinamica delle contrattazioni in ambito regionale, con specifico riferimento alla numerosità degli scambi e alle variazioni intervenute rispetto all'anno precedente. In Tabella 1 sono riportati gli indicatori più significativi nel dettaglio di ciascuna provincia, ovvero i volumi di abitazioni compravendute espressi in numero di transazioni normalizzate (NTN) e l'indicatore di intensità del mercato IMI (quota dello stock di abitazioni compravendute) con le relative variazioni annue. È, inoltre, rappresentata la distribuzione percentuale delle transazioni provinciali rispetto al dato aggregato regionale. In Tabella 1, i medesimi indicatori sono resi con riferimento ai soli comuni capoluogo di provincia.

È possibile, a partire da tali dati, effettuare una sintetica analisi della composizione e delle dinamiche del mercato immobiliare regionale.

Dopo le ottime performance registrate in epoca post pandemia, nel 2023 si assiste ad una battuta di arresto del mercato che segna un decremento delle contrattazioni, su scala nazionale, pari al 9,6%.

La regione Emilia Romagna, in analogia all'andamento del mercato nazionale, segna un trend negativo ancor più accentuato (-12,0%), con un calo complessivo di 8415 NTN, riportando il livello dei volumi scambiati pari a quello del 2019.

L'analisi del dettaglio delle compravendite mostra un andamento negativo omogeneo che abbraccia tutte le province, seppur con oscillazioni differenti; i mercati con maggiore tenuta risultano Piacenza (-4%), Ferrara (-7,3%) e Parma (-7,9%); le rimanenti province segnalano contrazioni annue sensibilmente superiori, oscillanti tra la percentuale registrata in provincia di Modena (-11,2%), che già nel 2022 mostrava segno negativo in controtendenza al trend regionale, e quella rilevata per la provincia di Forlì-Cesena (-15,7%).

Al numero totale delle transazioni registrato su scala regionale (62.705 NTN) concorrono in modo significativo le province di Bologna, con 14.634 transazioni normalizzate (pari ad una quota del 23,3% dell'intero mercato regionale), e di Modena con 9.572 NTN (15,3% del totale); gli apporti più contenuti, in termini di numerosità degli scambi, sono forniti dalle province di Rimini con 3.940 NTN (6,3%), Forlì-Cesena con 4.556 NTN (7,3%) e Piacenza con 4.559 NTN (7,3% dei volumi regionali compravenduti).

Lo scenario descritto per il dettaglio provinciale assume, per le città capoluogo, connotazioni leggermente differenti riguardo alla numerosità assoluta delle transazioni (Tabella 2). Le 22.911 NTN complessivamente registrate da tali ambiti, determinano un decremento medio regionale del 13,4%; la città di Bologna, con 5.700 NTN, mantiene il primato del maggior numero di scambi, cui seguono i capoluoghi di Parma (3.028 NTN) e Ravenna (2.718 NTN), le cui quote di mercato costituiscono circa il 45% dei rispettivi totali provinciali, evidenziando la concentrazione delle compravendite nel territorio cittadino rispetto all'insieme dei restanti territori. Le variazioni percentuali riscontrate dai capoluoghi, che di fatto trainano i rispettivi territori, confermano l'andamento provinciale rispetto al 2022, con significativi decrementi dei volumi registrati per le città di Rimini (-16,3%), Bologna e Ravenna (rispettivamente -16,1%), Reggio nell'Emilia (-15,4%), cui seguono Parma (-13,7%) e Forlì-Cesena (-12,4%); riduzioni più contenute, entro il 10%, dei volumi di compravendite riguardano i capoluoghi di Ferrara (-6,0%), Piacenza (-8,2%) e Modena (-8,4%).

Nelle citate Tabella 1 e Tabella 2 sono riportati anche i valori rilevati nel corso dell'anno 2023 per l'indicatore di intensità del mercato (IMI). La movimentazione percentuale dello stock immobiliare residenziale risulta pressoché omogenea in tutte le province (dal 2,0% della provincia di Rimini al 2,59% della provincia di Ferrara), maggiormente accentuata nei comuni capoluogo (dal 2,03% di Rimini al 2,82% di Reggio Emilia).

I grafici di Figura 1 indicano la distribuzione delle transazioni nel territorio regionale, aggregate per provincia e per comuni capoluogo, e sottolineano il ruolo dominante del capoluogo regionale su entrambi i livelli territoriali (rispettivamente pari al 23,3% e 24,9%), oltre all'apporto significativo del mercato provinciale modenese (15,3%).

Il grafico di Figura 2 rappresenta la serie storica dal 2004 dell'indice delle compravendite di abitazioni e permette di rimarcare, per l'anno 2023, la performance negativa del mercato residenziale regionale segnata da una brusca battuta di arresto delle compravendite.

Analogamente, il grafico di Figura 3 rileva, nella serie temporale dal 2004, l'andamento dell'indicatore di intensità del mercato (IMI), determinato dal rapporto tra NTN e relativo stock immobiliare, che evidenzia la significativa inversione di tendenza.

Nelle mappe tematiche di Figura 4 e Figura 5 sono rappresentate le distribuzioni delle compravendite di abitazioni e dell'IMI nei comuni della regione, consentendo, attraverso il cromatismo, una visione comparata della dinamica del mercato nei diversi ambiti territoriali.

Dalla Figura 4 si evince che le aree maggiormente dinamiche (NTN>2.000) sono identificate per lo più dai comuni capoluogo (in particolare Parma, Reggio Emilia, Modena, Bologna, Ferrara e Ravenna), mentre i comuni posti sulla dorsale appenninica rappresentano, in prevalenza, il territorio meno ricercato. Analogamente, dalla rappresentazione dell'indice di intensità degli scambi in Figura 5, emerge l'esigua movimentazione degli immobili nelle aree appenniniche (IMI<2%), contrapposta ad una più ampia contrattazione dei volumi nelle zone pianeggianti, il cui indicatore IMI oscilla tra il 2% e il 3%, fascia che, per l'anno 2023 comprende anche i capoluoghi comunali.

Nella sezione *Le dimensioni* il panorama delle compravendite residenziali della regione Emilia Romagna, riscontrato nel 2023, è ripartito rispetto al parametro dimensionale delle abitazioni oggetto di transazione, rappresentando la preferenza del mercato rispetto alle classi dimensionali.

A tale scopo, nella Tabella 3 sono riportati i dati della superficie media delle abitazioni compravendute e la relativa variazione annua, aggregati per intera provincia e per città capoluogo. Si osserva che sia il dato dimensionale medio provinciale (107,4 mq) che quello medio per i capoluoghi (97,8 mq), calcolati per unità residenziale compravenduta in regione nel 2023, sono rimasti pressoché invariati rispetto agli omologhi dati del 2022 (scostamenti rispettivamente di -0,2 mq e +0,1 mq). Le superfici medie più elevate si riscontrano nella provincia di Piacenza (117,9 mq) e nella città capoluogo di Forlì-Cesena (110,3 mq); Ferrara si contraddistingue come unica realtà cittadina in cui il parametro medio dimensionale (103,9 mq) supera il corrispondente dato medio aggregato a livello provinciale (102,9 mq). Nel dettaglio delle singole province, fatta eccezione per quelle di Bologna, Rimini e Modena che incrementano leggermente il dato riscontrato nel 2022 (+0,1 mq Bologna, +0,5 mq Rimini e +0,6 mq Modena), si osserva una riduzione della superficie media oscillante da -0,4 mq nella provincia di Reggio nell'Emilia a -1,5 mq nella provincia di Parma; per i capoluoghi, le riduzioni maggiormente significative si registrano nelle città di Piacenza (-3,6 mq) e Ferrara (-2,3 mq) alle quali si contrappongono gli incrementi rilevati nei capoluoghi di Modena (+1,6 mq) e Bologna (+1,5 mq).

Il mercato residenziale viene ulteriormente dettagliato attraverso i dati riportati nella Tabella 4- e nella Tabella 5 in cui le compravendite sono suddivise – in termini assoluti di NTN - in base alla classe dimensionale e declinate per provincia e per comuni capoluogo.

Dalla correlazione tra il numero complessivo delle transazioni immobiliari dell'anno 2023 e la classe dimensionale delle abitazioni, emerge, per il dettaglio provinciale, la preferenza spiccata verso tagli medio-bassi, ovvero da 50 a 85 mq e da 85 a 115 mq, che risultano i più richiesti e oggetto di trasferimenti (circa il 60,7% del totale delle transazioni registrate); tale relazione trova riscontro anche nella distribuzione degli scambi tra i capoluoghi comunali (circa il 65% delle compravendite riguarda tagli dimensionali compresi tra 50 e 115 mq).

Le abitazioni di classe dimensionale più elevata sono maggiormente compravendute negli ambiti provinciali (circa il 14,3% del totale delle contrattazioni riguarda il taglio di superficie da 115 a 145 mq, mentre il 17% degli scambi è rivolto a uii di oltre 145 mq); soltanto l'8% del totale delle preferenze ha ad oggetto i tagli più piccoli (fino a 50 mq). Per gli stessi tagli dimensionali, nei capoluoghi, i volumi delle abitazioni scambiate pressoché si equivalgono, con percentuali che oscillano dall'11% al 12,6%.

Nella Tabella 6 e nella Tabella 7 è riportata, in termini di variazione percentuale annua, la distribuzione del numero di transazioni per classi dimensionali delle abitazioni per intera provincia e per capoluogo. Rispetto al 2022, il decremento delle compravendite registrato sia a livello provinciale, che nei capoluoghi comunali, è distribuito su tutte le classi dimensionali, con maggiore quota di arresto dei trasferimenti rilevata nella classe dimensionale medio-alta (da 115 a 145 mq); per le abitazioni di minore superficie (fino a 50 mq), il calo è contenuto entro il 10%, sia per l'intero ambito provinciale che per il solo capoluogo.

Nella sezione *Le quotazioni* sono analizzati i prezzi del segmento immobiliare residenziale.

Nella Tabella 8 sono indicate le quotazioni medie e la loro variazione annua per i comuni capoluogo e per i rimanenti comuni della provincia. Nel merito, i dati rilevati dall'Osservatorio del Mercato Immobiliare per l'anno 2023 evidenziano valori sostanzialmente in crescita: le variazioni, di segno positivo, corrispondono mediamente a +1,1% per i capoluoghi e +0,8% per il resto della provincia, con quotazioni medie che si attestano rispettivamente in 1.939 €/mq e 1.283 €/mq.

L'esame puntuale per capoluogo di provincia evidenzia incrementi più sostanziali delle quotazioni per le città di Parma (+2,0%), e Ravenna (+2,0%), cui si contrappone il solo abbattimento, ancorché di rilievo, di Piacenza (-4,6%). Nei comuni del "Resto della provincia" le sole percentuali di ribasso si registrano nelle province di Piacenza (-3,1%) e Rimini (-0,3%), mentre sui rimanenti territori si assiste ad un rialzo delle quotazioni, comunque contenuto (da +0,1% a +1,9%) distribuiti sulle rimanenti province.

Le quotazioni più elevate - in valore assoluto - si registrano tra i capoluoghi, ed in particolare nelle città di Bologna (2.902 €/mq) e Rimini (2.180 €/mq); nei restanti territori, invece, interessano i comuni delle province di Rimini (2.151 €/mq), Forlì-Cesena (1.564 €/mq) e Ravenna (1.470 €/mq), che racchiudono i principali centri della rinomata Riviera Romagnola, oltre alla provincia di Bologna (1.590 €/mq).

La serie temporale delle quotazioni immobiliari, diagrammata in Figura 6, mostra l'andamento dell'indice delle quotazioni, in media regionale, per i comuni capoluogo e per i restanti comuni a partire dal 2004, assunto come anno base; la spezzata rileva la leggera ripresa delle quotazioni dei capoluoghi a fronte di una sostanziale stabilità dei restanti territori raggiunta dopo un lungo periodo in decrescita.

La mappa tematica di Figura 7, infine, mostra il differenziale delle quotazioni medie comunali rispetto al valore medio nazionale. La colorazione rossa evidenzia i due comuni maggiormente apprezzati, che rientrano nel differenziale più elevato (Bologna e Riccione); la maggior parte dei restanti territori comunali (circa il 75% dei comuni della regione) è caratterizzata, invece, da quotazioni inferiori al valore medio nazionale (varie gradazioni di verde).

Per l'approfondimento delle procedure di estrazione, selezione ed elaborazione dei dati alla base delle statistiche sulle compravendite immobiliari si rinvia al documento Nota metodologica disponibile alla pagina web:

<https://www.agenziaentrate.gov.it/portale/web/guest/schede/fabbricatiterreni/omi/pubblicazioni/note-metodologiche-2018>

Le compravendite

Tabella 1: NTN, IMI e variazione annua per intera provincia

Provincia	NTN 2023	NTN Variazione % 2023/22	IMI 2023	Differenza IMI 2023/22	Quota NTN 2023 per provincia
BOLOGNA	14.634	-14,4%	2,53%	-0,44	23,3%
FERRARA	5.866	-7,3%	2,59%	-0,20	9,4%
FORLI'-CESENA	4.556	-15,7%	2,14%	-0,41	7,3%
MODENA	9.572	-11,2%	2,47%	-0,32	15,3%
PARMA	6.937	-7,9%	2,57%	-0,23	11,1%
PIACENZA	4.559	-4,0%	2,45%	-0,11	7,3%
RAVENNA	5.850	-14,4%	2,48%	-0,43	9,3%
REGGIO NELL'EMILIA	6.791	-14,5%	2,45%	-0,42	10,8%
RIMINI	3.940	-13,4%	2,00%	-0,32	6,3%
EMILIA-ROMAGNA	62.705	-12,0%	2,44%	-0,34	100,0%

Tabella 2: NTN, IMI e variazione annua per capoluogo

Capoluogo	NTN 2023	NTN Variazione % 2023/22	IMI 2023	Differenza IMI 2023/22	Quota NTN 2023 per provincia
BOLOGNA	5.700	-16,1%	2,48%	-0,48	24,9%
FERRARA	2.020	-6,0%	2,59%	-0,17	8,8%
FORLI'-CESENA	1.462	-12,4%	2,41%	-0,35	6,4%
MODENA	2.346	-8,4%	2,43%	-0,23	10,2%
PARMA	3.028	-13,7%	2,79%	-0,45	13,2%
PIACENZA	1.576	-8,2%	2,72%	-0,25	6,9%
RAVENNA	2.718	-16,1%	2,65%	-0,52	11,9%
REGGIO NELL'EMILIA	2.405	-15,4%	2,82%	-0,52	10,5%
RIMINI	1.656	-16,3%	2,03%	-0,40	7,2%
EMILIA-ROMAGNA	22.911	-13,4%	2,54%	-0,40	100,0%

Figura 1: Distribuzione NTN 2023 per intera provincia e capoluogo

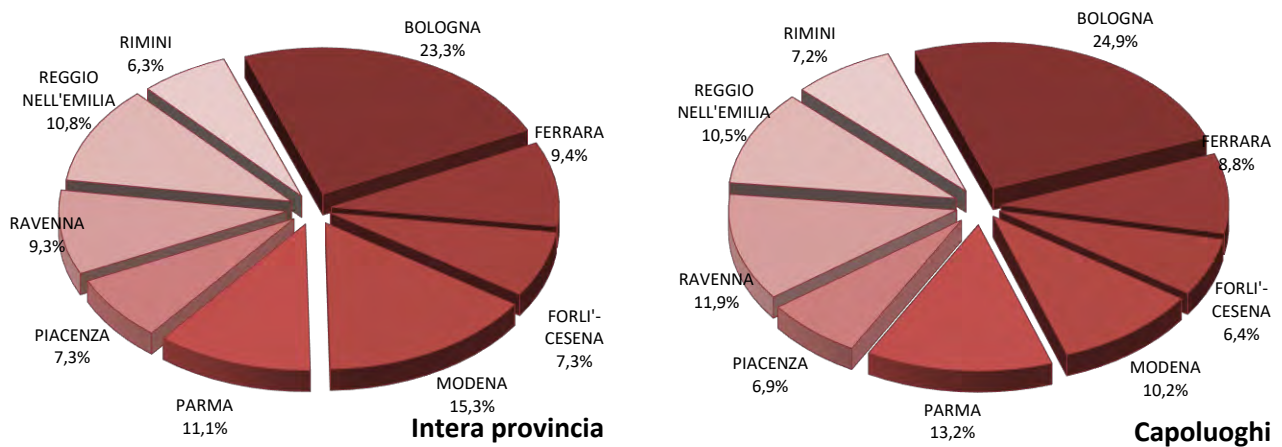


Figura 2: Numero indice NTN per intera regione, comuni capoluogo e comuni non capoluogo



Figura 3: IMI per intera regione, comuni capoluogo e comuni non capoluogo

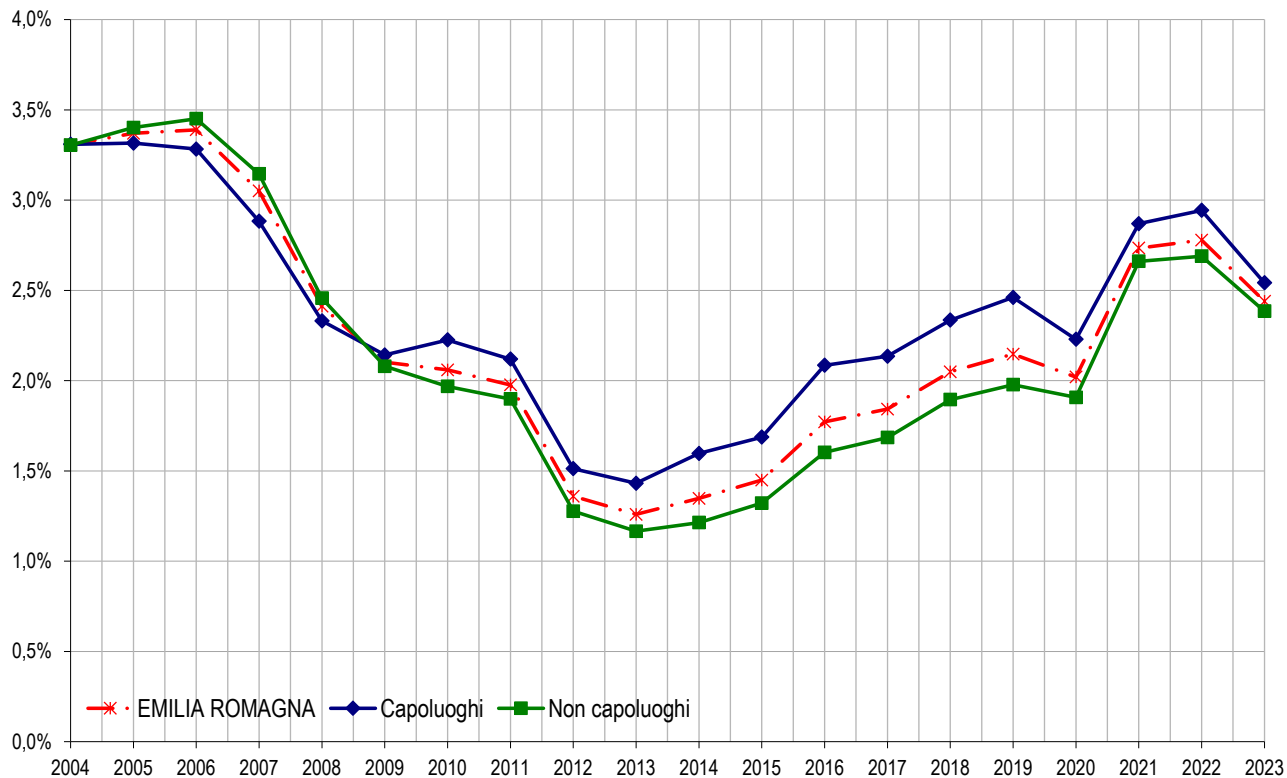


Figura 4: Distribuzione NTN 2023 nei comuni della regione

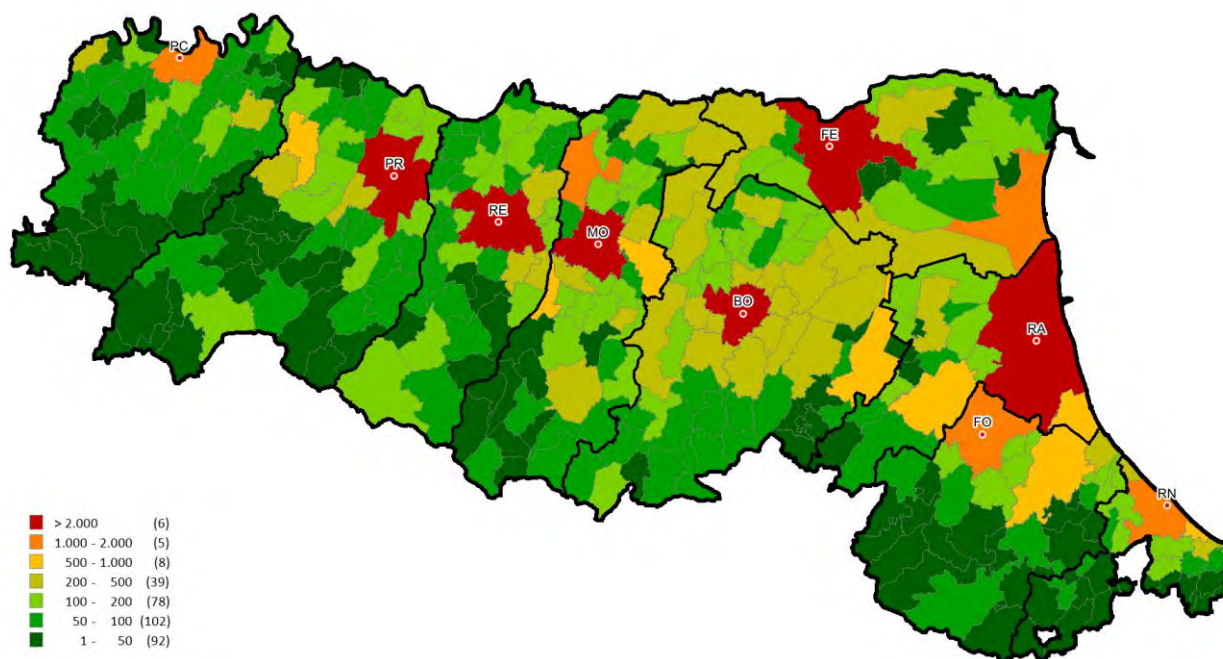
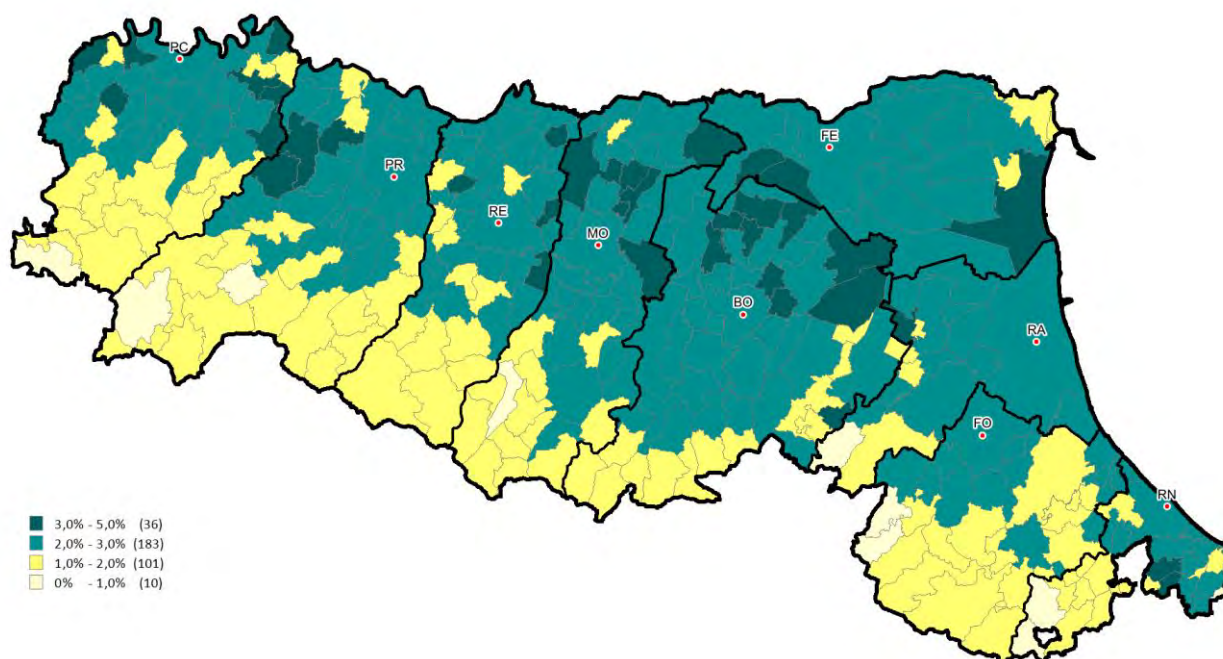


Figura 5: Distribuzione IMI 2023 nei comuni della regione



Le dimensioni

Tabella 3: STN media e differenza annua per intera provincia e solo capoluogo

Provincia	Intera provincia		Capoluogo	
	STN media m ² 2023	STN media Differenza m ² 2023/22	STN media m ² 2023	STN media Differenza m ² 2023/22
BOLOGNA	99,4	0,1	87,4	1,5
FERRARA	102,9	-1,3	103,9	-2,3
FORLI'-CESENA	112,1	-0,1	110,3	-0,8
MODENA	109,6	0,6	105,5	1,6
PARMA	109,6	-1,5	96,1	-0,6
PIACENZA	117,9	-0,5	99,9	-3,6
RAVENNA	108,2	-0,5	98,1	0,1
REGGIO NELL'EMILIA	115,9	-0,4	103,6	-0,2
RIMINI	101,3	0,5	96,0	-1,3
EMILIA-ROMAGNA	107,4	-0,2	97,8	0,1

Tabella 4: NTN 2023 per classi dimensionali delle abitazioni per intera provincia

Provincia	fino a 50m ²	da 50m ² fino a 85m ²	da 85m ² fino a 115m ²	da 115m ² fino a 145m ²	oltre 145m ²	Totale
BOLOGNA	1.285	5.451	4.356	1.758	1.784	14.634
FERRARA	649	1.956	1.476	794	991	5.866
FORLI'-CESENA	398	1.223	1.260	811	864	4.556
MODENA	564	2.762	3.013	1.584	1.650	9.572
PARMA	579	2.051	2.113	993	1.200	6.937
PIACENZA	261	1.148	1.358	758	1.034	4.559
RAVENNA	505	2.108	1.354	733	1.150	5.850
REGGIO NELL'EMILIA	381	1.856	2.099	987	1.468	6.791
RIMINI	369	1.399	1.087	526	561	3.940
EMILIA-ROMAGNA	4.990	19.954	18.116	8.945	10.701	62.705

Tabella 5: NTN 2023 per classi dimensionali delle abitazioni per capoluogo

Capoluogo	fino a 50m ²	da 50m ² fino a 85m ²	da 85m ² fino a 115m ²	da 115m ² fino a 145m ²	oltre 145m ²	Totale
BOLOGNA	796	2.471	1.518	528	386	5.700
FERRARA	160	685	568	283	324	2.020
FORLI'-CESENA	121	410	433	261	237	1.462
MODENA	184	655	788	362	356	2.346
PARMA	397	1.007	944	378	301	3.028
PIACENZA	132	505	530	230	178	1.576
RAVENNA	336	1.105	598	285	393	2.718
REGGIO NELL'EMILIA	195	746	798	335	331	2.405
RIMINI	189	569	511	215	173	1.656
EMILIA-ROMAGNA	2.510	8.154	6.689	2.878	2.680	22.911

Tabella 6: Variazione % NTN 2023/22 per classi dimensionali delle abitazioni per intera provincia

Provincia	fino a 50m ²	da 50m ² fino a 85m ²	da 85m ² fino a 115m ²	da 115m ² fino a 145m ²	oltre 145m ²	Totale
BOLOGNA	-17,5%	-14,0%	-12,1%	-17,5%	-15,8%	-14,4%
FERRARA	-3,6%	-3,6%	-9,4%	-11,8%	-9,5%	-7,3%
FORLI'-CESENA	-0,5%	-18,4%	-19,1%	-10,6%	-17,0%	-15,7%
MODENA	-7,3%	-11,3%	-14,3%	-8,5%	-8,8%	-11,2%
PARMA	-5,9%	-3,1%	-9,1%	-7,3%	-14,3%	-7,9%
PIACENZA	0,9%	2,9%	-6,5%	-11,1%	-3,3%	-4,0%
RAVENNA	-11,8%	-11,4%	-15,8%	-21,4%	-14,5%	-14,4%
REGGIO NELL'EMILIA	-2,3%	-13,9%	-11,9%	-22,8%	-15,6%	-14,5%
RIMINI	-11,8%	-12,2%	-16,5%	-17,3%	-7,1%	-13,4%
EMILIA-ROMAGNA	-9,2%	-10,7%	-12,6%	-14,3%	-12,5%	-12,0%

Tabella 7: Variazione % NTN 2023/22 per classi dimensionali delle abitazioni per capoluogo

Capoluogo	fino a 50m ²	da 50m ² fino a 85m ²	da 85m ² fino a 115m ²	da 115m ² fino a 145m ²	oltre 145m ²	Totale
BOLOGNA	-21,3%	-15,5%	-16,2%	-18,5%	-2,7%	-16,1%
FERRARA	15,8%	5,0%	-18,2%	-12,1%	-5,0%	-6,0%
FORLI'-CESENA	32,0%	-9,2%	-22,4%	-6,8%	-17,6%	-12,4%
MODENA	-13,8%	-11,6%	-10,3%	-2,1%	-0,6%	-8,4%
PARMA	-4,5%	-15,8%	-13,7%	-8,7%	-22,4%	-13,7%
PIACENZA	10,6%	-1,2%	-9,0%	-19,5%	-17,8%	-8,2%
RAVENNA	-12,8%	-12,3%	-19,9%	-25,2%	-15,4%	-16,1%
REGGIO NELL'EMILIA	1,3%	-18,0%	-9,6%	-28,5%	-14,9%	-15,4%
RIMINI	-10,5%	-14,1%	-20,5%	-15,5%	-17,3%	-16,3%
EMILIA-ROMAGNA	-9,7%	-12,4%	-15,2%	-16,0%	-12,2%	-13,4%

Le quotazioni

Tabella 8: Quotazione media e variazione annua per capoluogo e resto provincia

Provincia	Capoluogo		Resto provincia	
	Quotazione media €/m ² 2023	Quotazione media Var % 2023/22	Quotazione media €/m ² 2023	Quotazione media Var % 2023/22
BOLOGNA	2.902	1,7%	1.590	1,8%
FERRARA	1.181	0,1%	943	0,1%
FORLI'-CESENA	1.556	1,0%	1.564	0,4%
MODENA	1.687	1,3%	1.100	0,5%
PARMA	1.732	2,0%	898	1,9%
PIACENZA	1.322	-4,6%	917	-3,1%
RAVENNA	1.686	2,0%	1.470	1,6%
REGGIO NELL'EMILIA	1.351	1,3%	963	1,2%
RIMINI	2.180	0,1%	2.151	-0,3%
EMILIA-ROMAGNA	1.939	1,1%	1.283	0,8%

NB: La quotazione relativa ai capoluoghi qui presentata, calcolata come media dei valori centrali degli intervalli di tutte le tipologie residenziali presenti in ogni zona OMI appartenente al comune, differisce da quella presente all'interno degli approfondimenti provinciali, che è invece ottenuta pesando le quotazioni comunali con lo stock abitativo presente in ogni zona, depurando lo stock totale della quota dello stesso non associabile.

Figura 6: Numero indice quotazioni per intera regione, comuni capoluogo e comuni non capoluogo

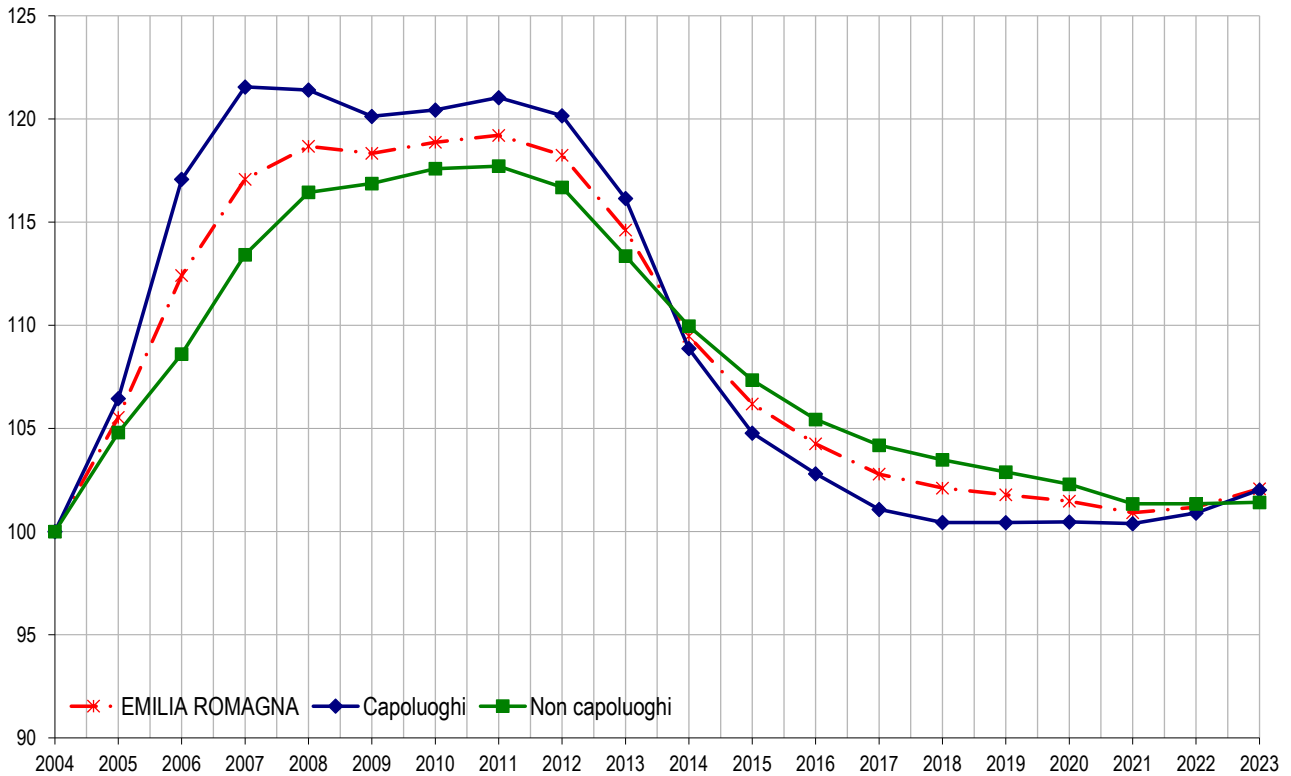
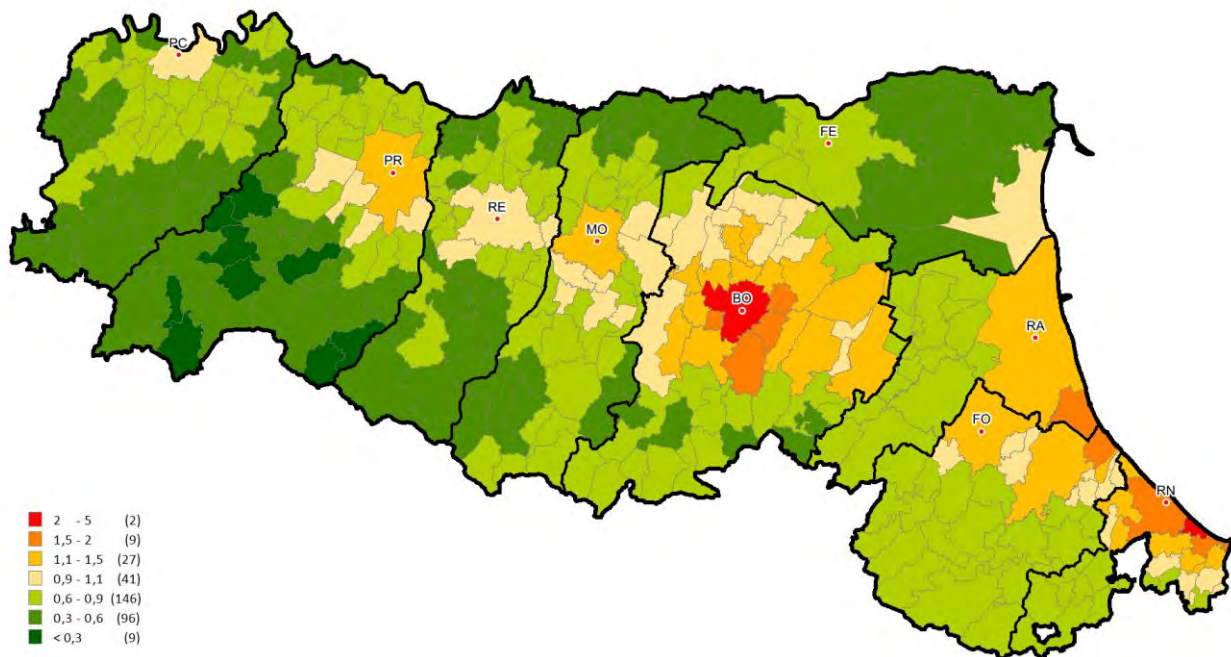


Figura 7: Differenziale delle quotazioni medie comunali 2023 (valore medio nazionale =1)



FOCUS provinciale – Forlì-Cesena

In questo paragrafo è analizzata la composizione, la dinamica e l'andamento del mercato immobiliare residenziale nel dettaglio territoriale relativo alla provincia di Forlì-Cesena, suddivisa in macroaree, aggregazioni di comuni contigui che presentano caratteristiche sociali, infrastrutturali, geografiche, economiche e immobiliari omogenee (Figura 20).

Il territorio provinciale, costituito da 30 comuni, è ripartito in sette macroaree geografiche di seguito elencate:

- **Forlì** comune Capoluogo;
- **Appennino centrale** Bagno di Romagna, Civitella di Romagna, Galeata, Santa Sofia e Verghereto;
- **Cesena e Valle del Rubicone** Cesena, Gambettola, Gatteo, Longiano, San Mauro Pascoli e Savignano sul Rubicone;
- **Cesenatico**
- **Colline del Savio** Borghi, Mercato Saraceno, Montiano, Roncofreddo, Sarsina e Sogliano al Rubicone;
- **Colline Forlivesi** Bertinoro, Castrocaro Terme e Terra del Sole, Forlimpopoli, Meldola e Predappio;
- **Vallata del Montone** Dovadola, Modigliana, Portico e San Benedetto, Premilcuore, Rocca San Casciano e Tredozio.

In Tabella 21 sono riportati, dettagliati per macroarea, i principali dati del segmento residenziale provinciale: i volumi di abitazioni compravendute normalizzati (NTN) e l'indicatore di intensità di mercato IMI, che rappresenta la quota parte dello stock di abitazioni compravendute, con le relative variazioni annue espresse in percentuale.

Nel 2023, nell'ambito della provincia forlivese, si è registrata una forte battuta di arresto dei volumi scambiati; il numero di transazioni normalizzate (NTN) registrato, pari a 4.556 unità, è diminuito del 15,7% rispetto alle transazioni del 2022. Dall'analisi delle singole macroaree si coglie che l'andamento negativo è generalizzato su tutto il territorio, con la variazione più significativa, pari a -23,4%, riscontrata nella macroarea Cesena e Valle del Rubicone, seguita dal -15,9% rilevato nella macroarea Colline del Savio, da -14,6% dell'Appennino Centrale e dal -12,4% di Forlì Capoluogo; la variazione più contenuta, comunque negativa, si registra nella macroarea Colline forlivesi (-5,8%). In termini assoluti, il maggior numero di scambi si è riscontrato nelle macroaree di Cesena e Valle del Rubicone (1.540) e di Forlì capoluogo (1.462).

L'indicatore di intensità del mercato immobiliare (IMI), che rappresenta il rapporto espresso in percentuale tra NTN (numero di transazioni di unità immobiliari normalizzate alla quota di proprietà) e stock (numero di unità immobiliari censite), si attesta al 2,14% a livello provinciale, oscillante tra l'1,63% della macroarea Vallata del Montone e il 2,41% di Forlì Capoluogo. In linea con il trend negativo delle compravendite, l'IMI risulta complessivamente in calo (-0,41) rispetto all'anno precedente, con un andamento tra le varie macroaree analogo a quello dei rispettivi NTN.

In Figura 21 è tracciata la serie storica dal 2004 al 2023 del numero indice NTN delle compravendite di abitazioni relativamente all'intera Provincia, al solo capoluogo e ai comuni non capoluogo. Il grafico mette in luce che, in seguito all'impennata delle contrattazioni avvenute nel 2021 e nel 2022, il 2023 registra un picco negativo per tutte e tre le categorie analizzate.

In Figura 22 è tracciata la serie storica dal 2004 al 2023 dell'indicatore IMI, distinguendo per intera Provincia, per capoluogo e per comuni non capoluogo, da cui si rileva un trend analogo a quello dell'indice NTN.

Per quanto riguarda l'aspetto economico del mercato immobiliare, la Tabella 22 illustra l'andamento delle quotazioni su base provinciale e di singola macroarea, che risulta pressoché stazionario rispetto al 2022. Il lieve aumento, mediamente registrato sull'intero territorio forlivese e pari a +0,6%, è riconducibile esclusivamente alle variazioni intervenute nelle macroaree Forlì capoluogo, (+1,0%), Cesenatico (+0,8%) e Cesena e Valle del Rubicone (+0,5%); le quotazioni delle rimanenti macroaree (Appennino Centrale, Colline del Savio, Colline Forlivesi, Vallata del Montone) risultano invariate. In valore assoluto, si confermano quali territori maggiormente apprezzati le macroaree di Cesenatico (2.558 €/mq), Cesena e Valle del Rubicone (1.559 €/mq) e Forlì capoluogo (1.556 €/mq); a queste si contrappone la Vallata del Montone, che registra la quotazione media più bassa della provincia (1.075 €/mq).

La Figura 23 mostra l'andamento della serie storica del numero indice delle quotazioni medie rispettivamente per l'intera provincia, per il capoluogo e per i comuni non capoluogo a partire dall'anno 2004, assunto come annualità di base. Il grafico mette in evidenza la prolungata tendenza alla diminuzione delle quotazioni, iniziata nel 2011 e terminata nel 2022. Nel 2023 si inverte la tendenza e, per la prima volta dal 2010, si assiste ad una ripresa, seppur lieve, delle quotazioni immobiliari.

La provincia – Forlì-Cesena

Figura 20: Macroaree provinciali di Forlì-Cesena

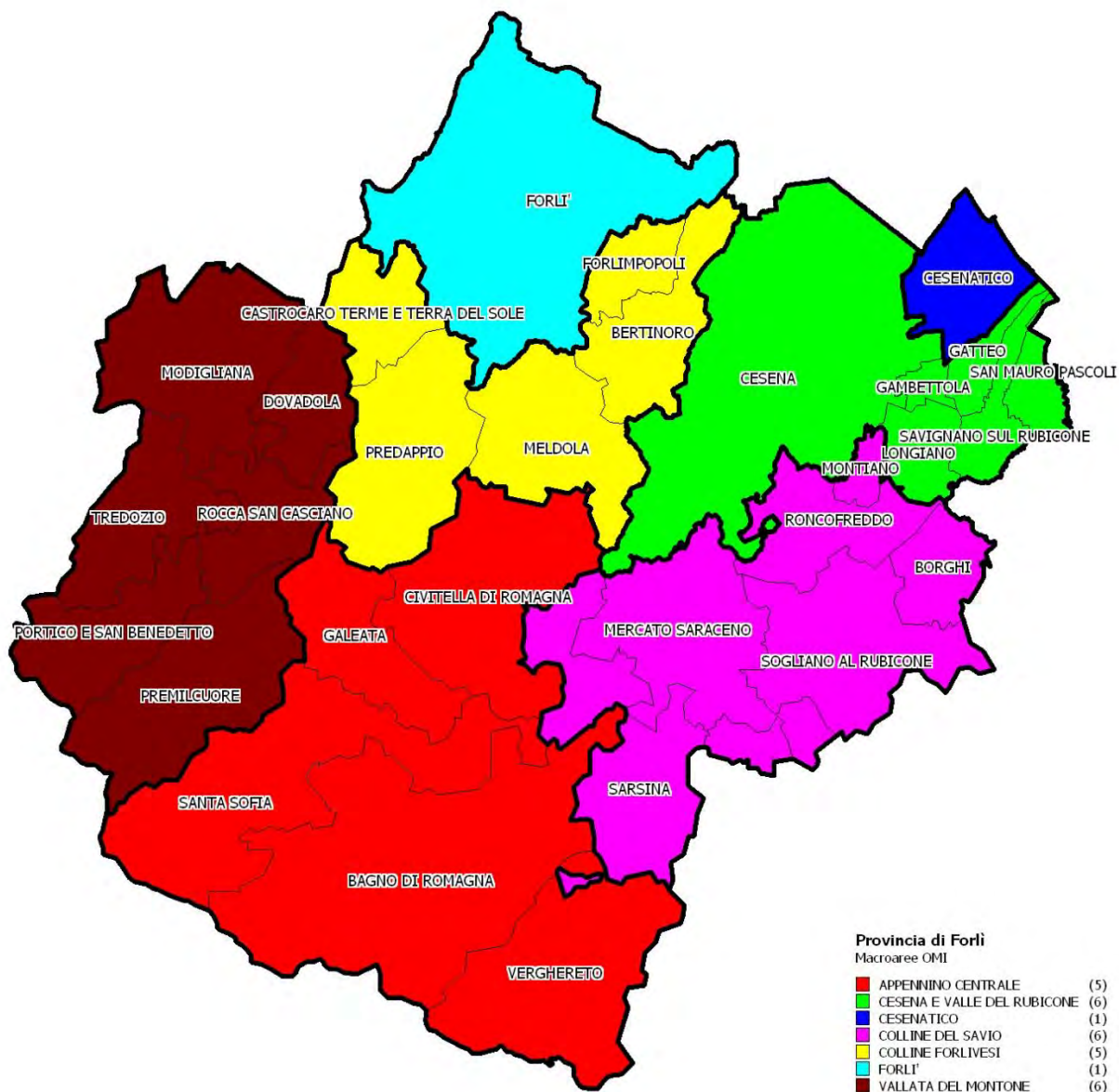


Tabella 21: NTN, IMI e variazione annua per macroarea provinciale

Macroaree provinciali	NTN 2023	NTN Variazione % 2023/22	IMI 2023	Differenza IMI 2023/22	Quota NTN 2023 per macroarea
APPENNINO CENTRALE	208	-14,6%	1,64%	-0,28	4,6%
CESENA E VALLE DEL RUBICONE	1.540	-23,4%	2,07%	-0,64	33,8%
CESENATICO	402	-10,3%	2,04%	-0,24	8,8%
COLLINE DEL SAVIO	236	-15,9%	1,90%	-0,36	5,2%
COLLINE FORLIVESI	581	-5,8%	2,34%	-0,15	12,8%
VALLATA DEL MONTONE	127	-7,1%	1,63%	-0,12	2,8%
FORLÌ CAPOLUOGO	1.462	-12,4%	2,41%	-0,35	32,1%
FORLÌ-CESENA	4.556	-15,7%	2,14%	-0,41	100,0%

Figura 21: Numero indice NTN per intera provincia, capoluogo e comuni non capoluogo

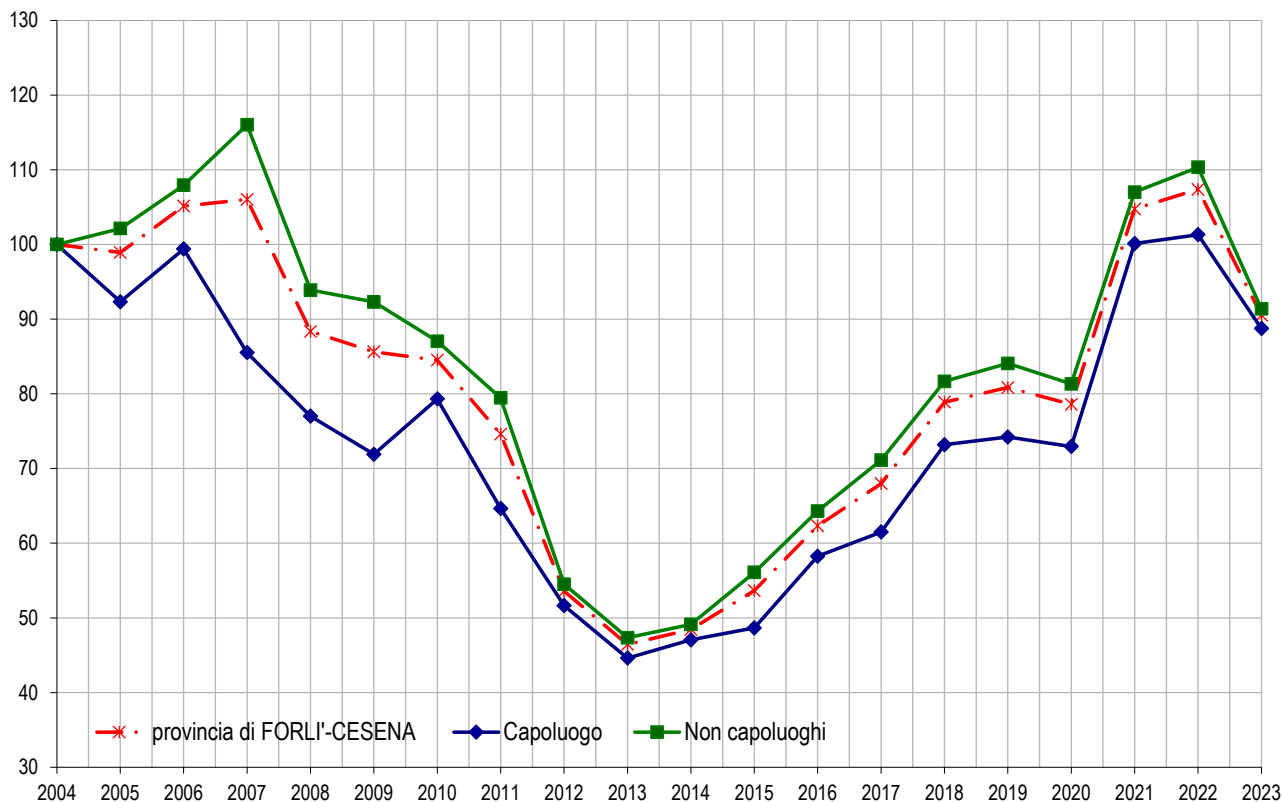


Figura 22: IMI per intera provincia, capoluogo e comuni non capoluogo

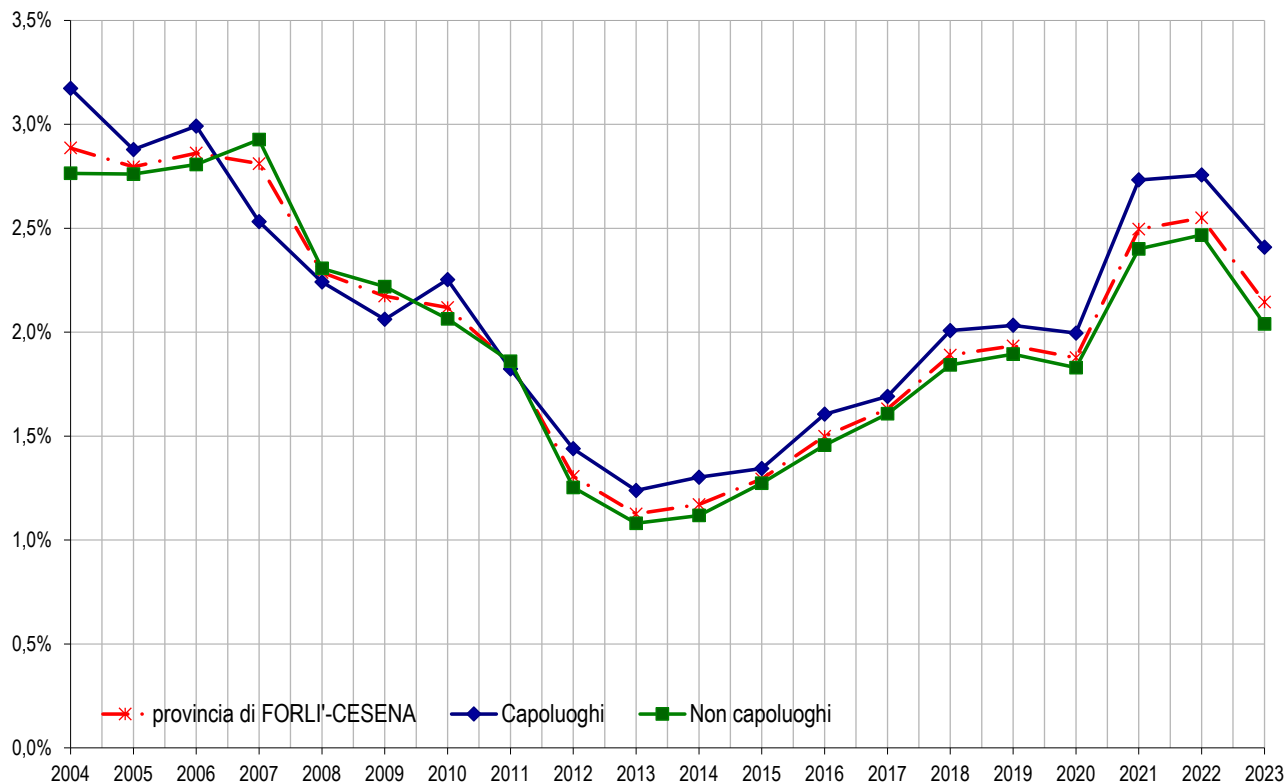
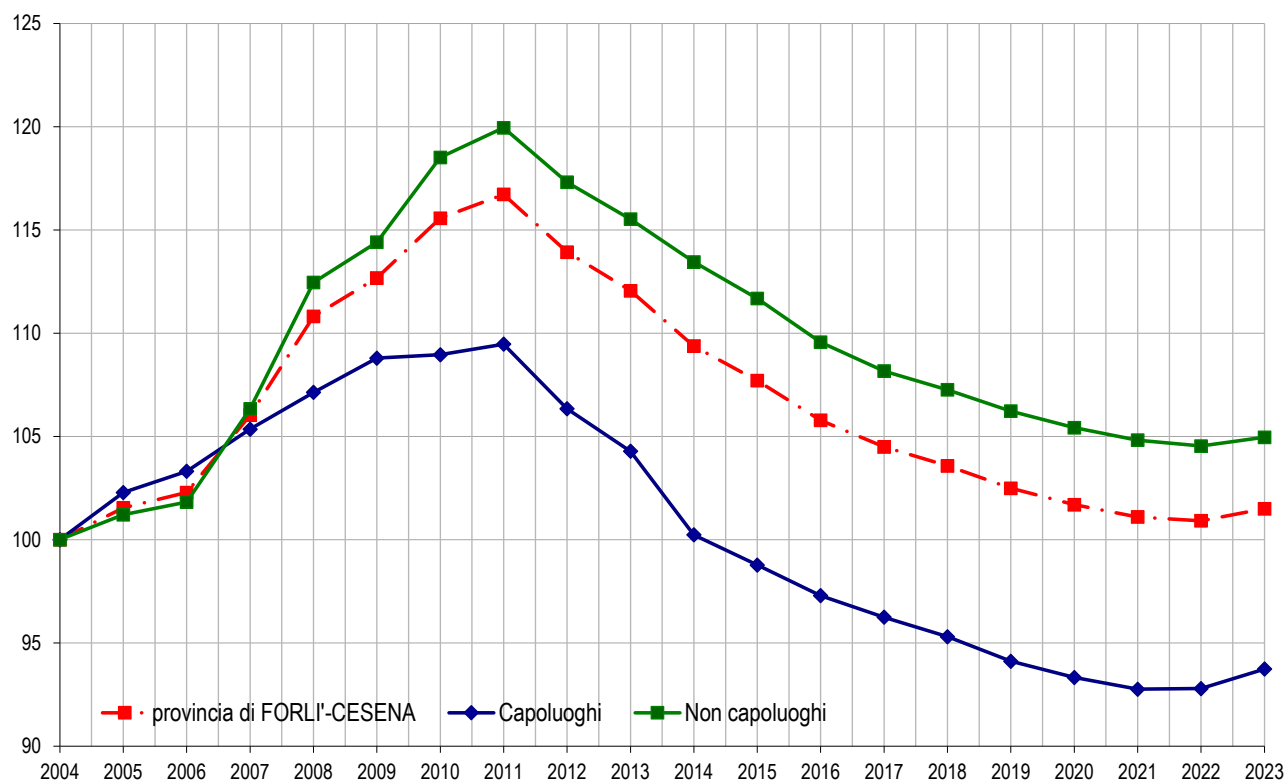


Tabella 22: Quotazione media e variazione annua per macroarea provinciale

Macroaree provinciali	Quotazione media €/m ² 2023	Quotazione media Var % 2023/22
APPENNINO CENTRALE	1.147	0,0%
CESENA E VALLE DEL RUBICONE	1.559	0,5%
CESENATICO	2.558	0,8%
COLLINE DEL SAVIO	1.208	0,0%
COLLINE FORLIVESI	1.336	0,0%
VALLATA DEL MONTONE	1.075	0,0%
FORLI' CAPOLUOGO	1.556	1,0%
FORLI'-CESENA	1.562	0,6%

Figura 23: Numero indice quotazioni per intera provincia, capoluogo e comuni non capoluogo



Il comune – Forlì

La Tabella 23 individua i principali indicatori del mercato immobiliare con riferimento alle otto zone OMI in cui il comune capoluogo è suddiviso. Per il 2023 sono specificati i volumi di abitazioni compravendute (NTN) e l'indicatore di intensità del mercato IMI (quota dello stock di abitazioni compravenduto), oltre che le relative variazioni annue; la Tabella mostra, inoltre, le quotazioni medie per ogni zona OMI e la variazione percentuale rispetto all'anno precedente.

Per quanto concerne il numero di transazioni normalizzate (NTN), sul territorio comunale, nel 2023, si è registrata una forte decrescita (-12,4%), in linea con il trend provinciale. Le riduzioni degli scambi risultano disomogenei all'interno delle diverse zone OMI; le variazioni negative più rilevanti si riscontrano nella zona OMI D4, che registra un calo delle contrattazioni del 35,6% rispetto al 2022, seguita dalla zona OMI D2, con -25,9% e dalla zona E3 con -19,5%; anche la zona semicentrale C1, che individua l'ambito territoriale maggiormente appetibile del capoluogo, nel 2023 è contrassegnata da un abbattimento del NTN pari a -17,1%. La contrazione più contenuta, comunque rilevante e pari a -13,4%, si riscontra nella zona E2. Risultano in controtendenza la zona OMI B3 - centro storico di Forlì, con una variazione positiva di +23,1%, e la zona D3 che segna un incremento del +6,7%. In valore assoluto il maggior numero di transazioni si è verificato nella zona semicentrale C1 (475 unità), seguita dalle zone B3 e D3, entrambe con 262 NTN, e dalla zona D4 con 212 transazioni normalizzate. La zona periferica D2, prevalentemente artigianale, ha il minor numero di transazioni (44).

L'andamento delle quotazioni, diversamente da quello dei volumi compravenduti, registra un lieve aumento a livello comunale, mediamente pari a +1,1% rispetto al 2022, cui hanno contribuito, seppur con apporti differenti, tutte le zone OMI, ad eccezione della B3 e della D2, in cui le quotazioni sono rimaste invariate.

Per entrambe le zone B3 e D2, la quotazione media si attesta in 1.483 €/mq e rappresenta la minor valorizzazione nell'ambito comunale; la zona semicentrale C1, con 475 NTN e una quotazione media di 1.638 €/mq, in salita dell'1,6% rispetto al 2022, conferma la propria supremazia sul territorio, in termini di appetibilità e apprezzamento; seguono la zona D3 con una quotazione media di 1.597 €/mq e la D4 con 1.588 €/mq.

Tabella 23: NTN, IMI e quotazione media – Forlì capoluogo

Zona OMI	Denominazione	NTN 2023	NTN Var % 2023/22	IMI 2023	Quotazione media €/m ² 2023	Quotazione media Variazione % 2023/22
B3	CENTRO STORICO	262	23,1%	3,41%	1.483	0,0%
C1	PORTA SCHIAVONIA, VIALE V. VENETO, STAZIONE, MUSICISTI, GRANDI ITALIANI, BUSSECCHIO, CA' OSSI, PARCO URBANO, PORTA RAVALDINO	475	-17,1%	2,52%	1.638	1,6%
D2	PIEVEACQUEDOTTO, SAN GIORGIO, CORIANO	44	-25,9%	2,42%	1.483	0,0%
D3	RONCO, CARPENA, SAN MARTINO IN STRADA, GRISIGNANO, VECCHIAZZANO	262	6,7%	2,56%	1.597	1,0%
D4	OSPEDALETTO, PIANTA, FORO BOARIO, CAVA, ROMITI	212	-35,6%	2,01%	1.588	0,8%
E2	MAGLIANO, COLLINA, SAN LORENZO IN NOCETO, MASSA, LADINO, ROVERE, SAN VARANO, IL QUATTRO, VILLAGRAPPA, VILLANOVA	93	-13,4%	1,73%	1.500	1,7%
E3	S. TOME', VILLAFRANCA, BRANZOLINO, RONCADELLO, BARISANO, BAGNOLO, CARPINELLO, PIEVEQUINTA, LA CASERMA, SAN LEONARDO, VILLA SELVA	116	-19,5%	1,88%	1.550	1,9%
R1	REG. AG. N. 4 - PIANURA FORLIVese E CESENATE: RAVALDINO	0	-	-	nd	-
FORLÌ		1.462	-12,4%	2,41%	1.575	1,1%

Considerazioni metodologiche

Le fonti utilizzate

I dati elaborati sono contenuti negli archivi delle banche dati catastali, di pubblicità immobiliare, del registro e dell'Osservatorio Mercato Immobiliare (OMI) dell'Agenzia delle Entrate.

Dalle Banche Dati Catastali sono desunte le informazioni relative alla consistenza degli *stock* esistenti di unità immobiliari per alcune categorie catastali.

Dalle Banche Dati della Pubblicità immobiliare (ex Conservatorie) sono desunte le informazioni relative alle compravendite. I dati di consuntivo, estratti nel mese di febbraio, si riferiscono a ciascuna annualità, salvo possibili registrazioni avvenute oltre i termini di legge. Si tratta in ogni caso di quantità residuali non rilevanti ai fini statistici.

Dalle Banche dati delle Quotazioni OMI sono desunte le informazioni relative ai valori immobiliari delle tipologie residenziali (abitazioni di tipo economico, abitazioni civili, abitazioni signorili, ville e villini).

Tabella delle aggregazioni delle categorie catastali

	(Categoria catastale)	(Descrizione)
SETTORE RESIDENZIALE	A1	Abitazione di tipo signorile
	A2	Abitazioni di tipo civile
	A3	Abitazioni di tipo economico
	A4	Abitazioni di tipo popolare
	A5	Abitazioni di tipo ultrapopolare
	A6	Abitazioni di tipo rurale
	A7	Abitazione in villino
	A8	Abitazione in villa
	A9	Castelli, palazzi di pregio artistici o storici.
	A11	Abitazioni ed alloggi tipici dei luoghi.

Tabella delle classi dimensionali delle abitazioni

Monocalci	Fino a 2,5 vani catastali
Piccola	da 2,5 e fino a 4 vani catastali
Medio - piccola	da 4 e fino a 5,5 vani catastali
Media	da 5,5 e fino a 7 vani catastali
Grande	Maggiore di 7 vani catastali
nd	Non determinate - Unità immobiliari per le quali non è presente nella Nota Unica, di trascrizione e registrazione, la consistenza in vani catastali.

Glossario

NTN	Numero di transazioni di unità immobiliari “normalizzate”. Le compravendite dei diritti di proprietà sono “contate” relativamente a ciascuna unità immobiliare tenendo conto della quota di proprietà oggetto di transazione; ciò significa che se di un’unità immobiliare è compravenduta una frazione di quota di proprietà, per esempio il 50%, essa non è contata come una transazione, ma come 0,5 transazioni.
IMI	(Intensità del Mercato Immobiliare) Rapporto percentuale tra NTN e <i>stock</i> di unità immobiliari, indica la quota percentuale di <i>stock</i> compravenduto in un determinato periodo.
<i>Stock</i> di unità immobiliari	Numero di unità immobiliari censite negli archivi catastali relativamente ad un determinato ambito territoriale.
ZONA OMI	La zona OMI è una porzione continua del territorio comunale che riflette un comparto omogeneo del mercato immobiliare locale, nel quale si registra uniformità di apprezzamento per condizioni economiche e socio-ambientali. Tale uniformità viene tradotta in omogeneità nei caratteri posizionali, urbanistici, storico-ambientali, socio-economici degli insediamenti, nonché nella dotazione dei servizi e delle infrastrutture urbane. Nella zona omogenea individuata i valori di mercato unitari delle unità immobiliari, in stato di conservazione e manutenzione ordinario, hanno uno scostamento, tra valore minimo e valore massimo, non superiore al 50%, riscontrabile per la tipologia edilizia prevalente, nell’ambito della destinazione residenziale.
QUOTAZIONE DI RIFERIMENTO MEDIA COMUNALE	La banca dati delle quotazioni OMI fornisce per tutti i comuni italiani (8.096), a loro volta suddivisi in circa 31.000 zone omogenee, un intervallo dei valori di mercato e di locazione sia delle tipologie residenziali (abitazioni signorili, civili, economiche, ville e villini), sia delle principali altre tipologie di fabbricati: uffici, negozi, laboratori, capannoni, magazzini, box e posti auto. L’aggiornamento delle quotazioni avviene con cadenza semestrale. La quotazione in €/m ² a livello comunale è calcolata come media dei valori centrali degli intervalli di tutte le tipologie residenziali presenti in ogni zona OMI appartenente al comune.
QUOTAZIONE MEDIA PESATA	Quando si esaminano raggruppamenti territoriali (Italia, macroarea geografica, regione, provincia, macroarea provinciale) le quotazioni di riferimento relative, sono calcolate pesando le quotazioni comunali con lo <i>stock</i> abitativo presente in ogni comune, rapportato allo <i>stock</i> totale dell’aggregazione considerata. Inoltre, per il comune capoluogo oggetto di analisi nella presente nota, il valore medio viene calcolato pesando le quotazioni di zona con lo <i>stock</i> abitativo presente in ogni zona, rapportato allo <i>stock</i> comunale.
QUOTAZIONE MEDIA DI ZONA OMI	La quotazione media di zona delle abitazioni è la media aritmetica dei valori centrali degli intervalli di quotazioni OMI riferiti alle tipologie edilizie residenziali (Abitazioni signorili, Abitazioni civili, Abitazioni di tipo economico e Ville e villini) valorizzate in quella zona.
DIFFERENZIALE VALORE MEDIO	Rapporto tra il valore medio di un ambito territoriale (comune, macroarea urbana, zona OMI) rispetto al valore medio pesato dell’aggregazione di livello superiore.
SUPERFICIE DELLE ABITAZIONI	Le superfici complessive e medie per unità residenziale oggetto di compravendita sono state stimate sulla base dei vani catastali e della superficie del vano medio comunale. La banca dati catastale contiene per circa il 90% delle unità del gruppo A la misura della superficie calcolata secondo i criteri definiti nell’allegato C del decreto del Presidente della Repubblica 23 marzo 1998 n. 138. Sulla base di tali informazioni è stata calcolata, nell’ambito di ciascun comune la dimensione media in m ² del vano delle unità abitative.

Indici

Indice generale

pagina *titolo*

3	Avvertenze generali e legende
13	Imprese attive per natura giuridica
29	Unità locali attive per tipo di unità locale
45	Imprese attive per classe di addetti
61	Addetti alle imprese attive per classe di addetti
77	Appendice
103	Indici

Indice delle tavole

pagina

tabella

titolo

Imprese attive per natura giuridica

14	CS.01.01	Imprese attive per natura giuridica e divisione Ateco - F - Costruzioni
15	CS.01.02	Imprese attive per natura giuridica e gruppo Ateco - F - Costruzioni
16	CS.01.03	Imprese attive per natura giuridica e territorio - F - Costruzioni
17	CS.01.04.01	Imprese attive per natura giuridica e territorio - F 41 - Costruzione di edifici
18	CS.01.04.02	Imprese attive per natura giuridica e territorio - F 42 - Ingegneria civile
19	CS.01.04.03	Imprese attive per natura giuridica e territorio - F 43 - Lavori di costruzione specializzati
20	CS.01.05.01	Imprese attive per natura giuridica e territorio - F 41.1 - Sviluppo di progetti immobiliari
21	CS.01.05.02	Imprese attive per natura giuridica e territorio - F 41.2 - Costruzione di edifici residenziali e non residenziali
22	CS.01.05.03	Imprese attive per natura giuridica e territorio - F 42.1 - Costruzione di strade e ferrovie
23	CS.01.05.04	Imprese attive per natura giuridica e territorio - F 42.2 - Costruzione di opere di pubblica utilità
24	CS.01.05.05	Imprese attive per natura giuridica e territorio - F 42.9 - Costruzione di altre opere di ingegneria civile
25	CS.01.05.06	Imprese attive per natura giuridica e territorio - F 43.1 - Demolizione e preparazione del cantiere edile
26	CS.01.05.07	Imprese attive per natura giuridica e territorio - F 43.2 - Installazione di impianti elettrici, idraulici ed altri lavori di costruzione e installazione
27	CS.01.05.08	Imprese attive per natura giuridica e territorio - F 43.3 - Completamento e finitura di edifici
28	CS.01.05.09	Imprese attive per natura giuridica e territorio - F 43.9 - Altri lavori specializzati di costruzione

Unità locali attive per tipo di unità locale

30	CS.02.01	Unità locali delle imprese attive per tipologia di unità locale e divisione Ateco - F - Costruzioni
31	CS.02.02	Unità locali delle imprese attive per tipologia di unità locale e gruppo Ateco - F - Costruzioni
32	CS.02.03	Unità locali delle imprese attive per tipologia di unità locale e territorio - F - Costruzioni
33	CS.02.04.01	Unità locali delle imprese attive per tipologia di unità locale e territorio - F 41 - Costruzione di edifici
34	CS.02.04.02	Unità locali delle imprese attive per tipologia di unità locale e territorio - F 42 - Ingegneria civile
35	CS.02.04.03	Unità locali delle imprese attive per tipologia di unità locale e territorio - F 43 - Lavori di costruzione specializzati
36	CS.02.05.01	Unità locali delle imprese attive per tipologia di unità locale e territorio - F 41.1 - Sviluppo di progetti immobiliari
37	CS.02.05.02	Unità locali delle imprese attive per tipologia di unità locale e territorio - F 41.2 - Costruzione di edifici residenziali e non residenziali
38	CS.02.05.03	Unità locali delle imprese attive per tipologia di unità locale e territorio - F 42.1 - Costruzione di strade e ferrovie
39	CS.02.05.04	Unità locali delle imprese attive per tipologia di unità locale e territorio - F 42.2 - Costruzione di opere di pubblica utilità

40	CS.02.05.05	Unità locali delle imprese attive per tipologia di unità locale e territorio - F 42.9 - Costruzione di altre opere di ingegneria civile
41	CS.02.05.06	Unità locali delle imprese attive per tipologia di unità locale e territorio - F 43.1 - Demolizione e preparazione del cantiere edile
42	CS.02.05.07	Unità locali delle imprese attive per tipologia di unità locale e territorio - F 43.2 - Installazione di impianti elettrici, idraulici ed altri lavori di costruzione e installazione
43	CS.02.05.08	Unità locali delle imprese attive per tipologia di unità locale e territorio - F 43.3 - Completamento e finitura di edifici
44	CS.02.05.09	Unità locali delle imprese attive per tipologia di unità locale e territorio - F 43.9 - Altri lavori specializzati di costruzione

Imprese attive per classe di addetti

46	CS.03.01	Imprese attive per classe di addetti e divisione Ateco - F - Costruzioni
47	CS.03.02	Imprese attive per classe di addetti e gruppo Ateco - F - Costruzioni
48	CS.03.03	Imprese attive per classe di addetti e territorio - F - Costruzioni
49	CS.03.04.01	Imprese attive per classe di addetti e territorio - F 41 - Costruzione di edifici
50	CS.03.04.02	Imprese attive per classe di addetti e territorio - F 42 - Ingegneria civile
51	CS.03.04.03	Imprese attive per classe di addetti e territorio - F 43 - Lavori di costruzione specializzati
52	CS.03.05.01	Imprese attive per classe di addetti e territorio - F 41.1 - Sviluppo di progetti immobiliari
53	CS.03.05.02	Imprese attive per classe di addetti e territorio - F 41.2 - Costruzione di edifici residenziali e non residenziali
54	CS.03.05.03	Imprese attive per classe di addetti e territorio - F 42.1 - Costruzione di strade e ferrovie
55	CS.03.05.04	Imprese attive per classe di addetti e territorio - F 42.2 - Costruzione di opere di pubblica utilità
56	CS.03.05.05	Imprese attive per classe di addetti e territorio - F 42.9 - Costruzione di altre opere di ingegneria civile
57	CS.03.05.06	Imprese attive per classe di addetti e territorio - F 43.1 - Demolizione e preparazione del cantiere edile
58	CS.03.05.07	Imprese attive per classe di addetti e territorio - F 43.2 - Installazione di impianti elettrici, idraulici ed altri lavori di costruzione e installazione
59	CS.03.05.08	Imprese attive per classe di addetti e territorio - F 43.3 - Completamento e finitura di edifici
60	CS.03.05.09	Imprese attive per classe di addetti e territorio - F 43.9 - Altri lavori specializzati di costruzione

Addetti alle imprese attive per classe di addetti

62	CS.04.01	Addetti alle imprese attive per classe di addetti e divisione Ateco - F - Costruzioni
63	CS.04.02	Addetti alle imprese attive per classe di addetti e gruppo Ateco - F - Costruzioni
64	CS.04.03	Addetti alle imprese attive per classe di addetti e territorio - F - Costruzioni
65	CS.04.04.01	Addetti alle imprese attive per classe di addetti e territorio - F 41 - Costruzione di edifici
66	CS.04.04.02	Addetti alle imprese attive per classe di addetti e territorio - F 42 - Ingegneria civile
67	CS.04.04.03	Addetti alle imprese attive per classe di addetti e territorio - F 43 - Lavori di costruzione specializzati
68	CS.04.05.01	Addetti alle imprese attive per classe di addetti e territorio - F 41.1 - Sviluppo di progetti immobiliari
69	CS.04.05.02	Addetti alle imprese attive per classe di addetti e territorio - F 41.2 - Costruzione di edifici residenziali e non residenziali
70	CS.04.05.03	Addetti alle imprese attive per classe di addetti e territorio - F 42.1 - Costruzione di strade e ferrovie
71	CS.04.05.04	Addetti alle imprese attive per classe di addetti e territorio - F 42.2 - Costruzione di opere di pubblica utilità

<i>pagina</i>	<i>tabella</i>	<i>titolo</i>
72	CS.04.05.05	Addetti alle imprese attive per classe di addetti e territorio - F 42.9 - Costruzione di altre opere di ingegneria civile
73	CS.04.05.06	Addetti alle imprese attive per classe di addetti e territorio - F 43.1 - Demolizione e preparazione del cantiere edile
74	CS.04.05.07	Addetti alle imprese attive per classe di addetti e territorio - F 43.2 - Installazione di impianti elettrici, idraulici ed altri lavori di costruzione e installazione
75	CS.04.05.08	Addetti alle imprese attive per classe di addetti e territorio - F 43.3 - Completamento e finitura di edifici
76	CS.04.05.09	Addetti alle imprese attive per classe di addetti e territorio - F 43.9 - Altri lavori specializzati di costruzione

QUADERNI DI STATISTICA – COSTRUZIONI 2023

Camera di commercio della Romagna - Forlì-Cesena e Rimini

Presidente: Carlo Battistini

Segretario Generale: Roberto Albonetti

Responsabile Redazione Ufficio Informazione Economica: Cinzia Cimatti

Redazione: Andrea Donati

I dati contenuti in questa pubblicazione sono forniti da INFOCAMERE (banca dati StockView)
ed elaborati tramite SIMET, Sistema Integrato di Monitoraggio dell'Economia del Territorio
realizzato dall'Azienda Speciale CISE per la Camera di commercio
AGOSTO 2024